



Afstand : 17 km
Provincie : Drenthe
Plaats : Zorgvlied
Vertrekpunt : Zorgvlied
: Dorpsstraat 1A
: 8437 PA Zorgvlied

Bijzonderheden : Bos, heide en vennen
: Horeca begin en
: op de helft mits
: geopend.

Versie : november 2021

RA = Rechtsaf
LA = Linksaf
RD = Rechtdoor
ri. = Richting

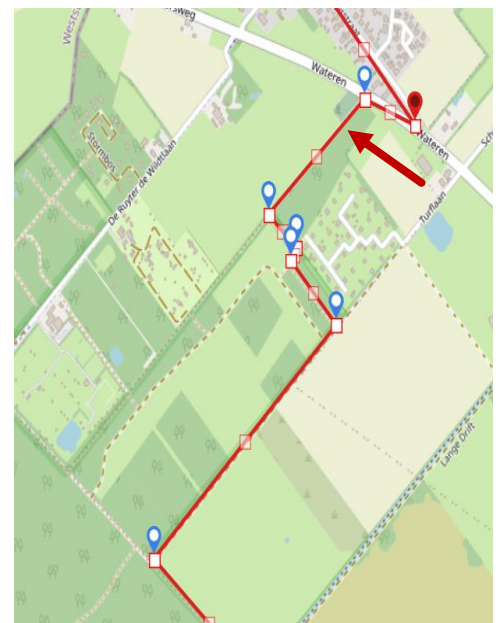
-- Een afwisselende route, in het Drents Friese Wold vanuit Zorgvlied. Langs de Ganzenpoel, Meeuwenpoel en Grenspoel en Canadameer.

*Honden zijn niet toegestaan van maart tm september en verder aangelijnd
ivm diverse schapen en grote grazers in dit gebied. Hou afstand van de
grotere grazers!!*

1.

ZIE TRAJECTKAART:

Als u met de rug naar de P staat gaat u RA, over het fietspad langs het Eetcafé Zorgvlied. Ga LA na het oranje paaltje. Steek hiervoor de weg over en ga verder op het kleine bospaadje. Loop RD tot voorbij de bosrand en ga hier LA. Op de volgende splitsing (in de bocht naar links) gaat u RA. Einde van dit pad komt u uit bij een open veld langs de bosrand. Ga hier RA. Ga door het hek en blijf RD lopen. Einde weer door het hek en dan op het bospad LA.





2.

ZIE TRAJECTKAART:

Na de hekken, komt u uit bij een groter pad. Steek deze over en ga RD door het hek over het Doldersumseveld. Eerst een stukje op het fietspad maar dan kunt u parallel aan het fietspad het wandelpad nemen. Vlak voor het einde van dit pad staat aan het fietspad een bankje.

Einde pad, steek de verharde weg over en ga RD. Volg dit pad, dat gaat met een bocht naar links langs de afrastering. U komt uit op een groter pad. Ga hier RA. Ga door het hek en blijf het pad volgen. Het pad gaat met een bocht naar links en u komt langs een infobord over het Wapserveld. Daarna gaat het pad verder door het bos, blijf rechts aanhouden. Het laatste stukje is weer over het open landschap. Ga weer door het hek. Hier staat een picknickset. Ga RA over het fietspad en kies schuin het onverharde pad RA.

3.

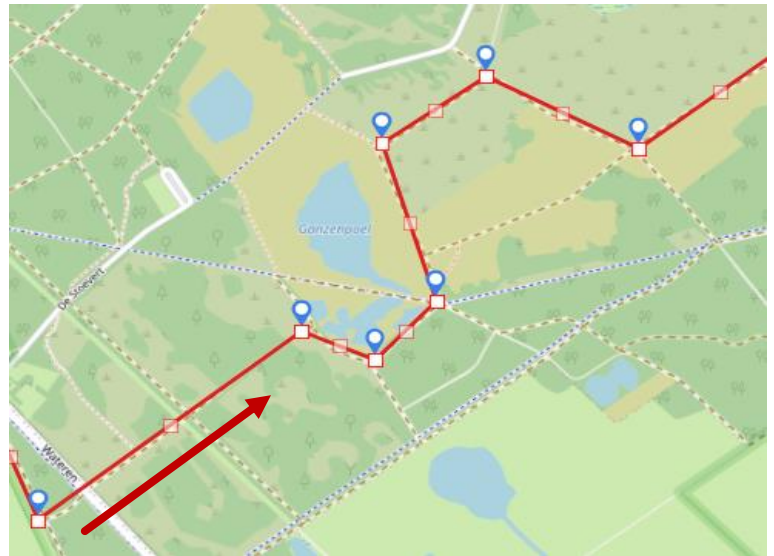
ZIE TRAJECTKAART:

Ga op het eerste pad LA, steek de weg over en ga RD. Dit is een klein paadje, beetje begroeit met bomen maar wel erg leuk. Ga RD op de volgende kruising (rode pijlen)

Ga einde van dit pad RA en blijf LA aanhouden(rode pijlen) .

U komt uit op een vijfsprong met een fietspad. Links is de Ganzenpoel. Ga RD (rode pijlen). Bij de volgende splitsing RD(rode pijlen niet meer volgen).

Ga op de volgende splitsing waar het pad met bocht naar links gaat, RA. Einde van dit pad RA. Op de volgende splitsing LA(route geel/rood Drenthe pad).



4.

ZIE TRAJECTKAART:

Ga RD op de kruising en dan door het hek. RD over het MTB pad en daarna LA op het grote pad. RD blijven aanhouden. U komt langs de Meeuwenpoel. Hier staat een bankje.

5.

ZIE TRAJECTKAART:

Ga RD op de volgende kruising richting de Uitkijktoren op het Aekingerzand.

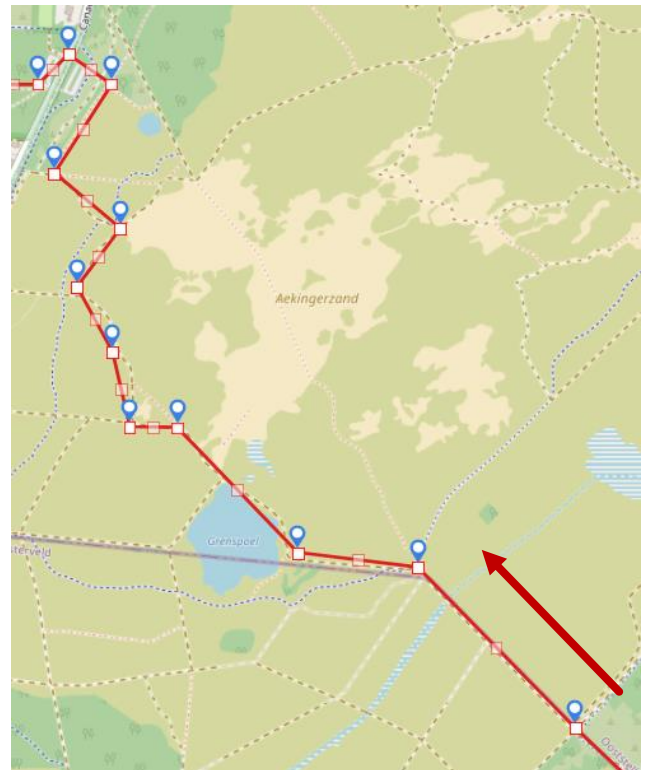
Vanaf de Uitkijktoren volgen we een poosje de rode wandelroute.

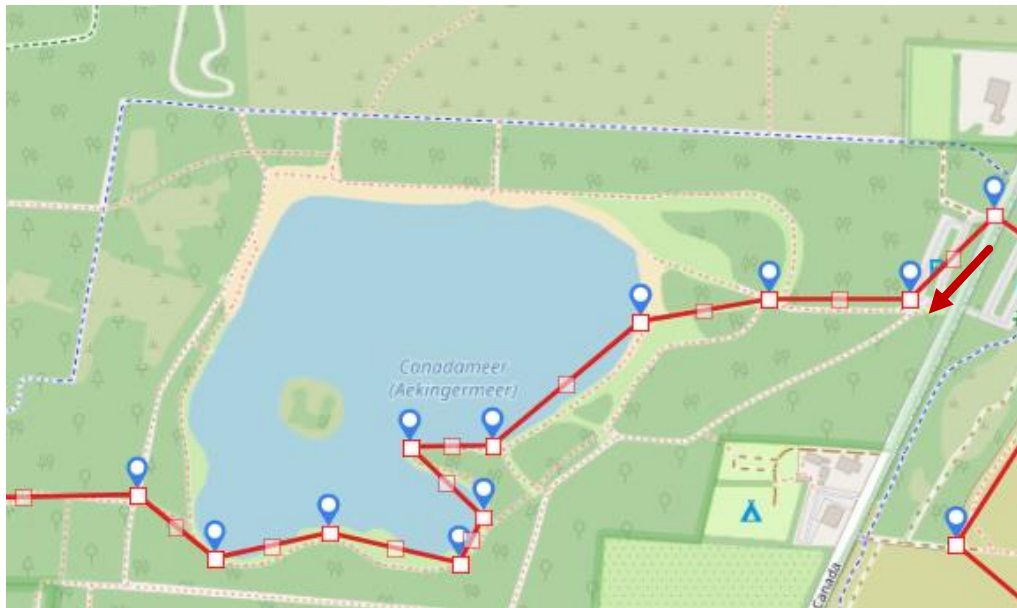
Ga RD richting de Grenspoel. (rode pijlen). Ga bij de Grenspoel RA en loop langs de Grenspoel deze is aan uw linkerhand.

Pad gaat met bocht naar links en daarna gaat u RA (rode pijlen). Vervolgens volgende pad weer RA(rode pijlen) en dan weer LA(rode pijlen). Volgende pad RA (rode pijlen)

Als u op dit punt niet RA gaat maar RD, dan is daar eventueel horeca!!

Einde van dit pad gaat U LA (richting de P van het Aekingerzand). Steek deze over en ga RD over de andere P aan de andere kant van de weg(rode pijlen niet meer volgen!).





6.

ZIE TRAJECTKAART:

Steek de P schuin over en loop richting het Canadameer. Ga aan de rand van het meer LA en blijf het padje langs het meer volgen. U verlaat het meer weer LA op een klein padje. Zie hiervoor het trajectkaartje!!!

Ga vervolgens RD en door het hek.



7.

ZIE TRAJECTKAART:

Einde van het pad LA op het fietspad. Dan net na de bocht naar rechts het fietspad verlaten en LA verder op het bospadje. Ga weer door het hek langs de heide. Verlaat dit stukje heide weer door het hek.



8.

ZIE TRAJECTKAART:

Ga einde van het pad RA. Op de volgende kruising RD en dan met de bocht mee naar links. De weg wordt verhard. Ga voorbij de B & B RD op de kruising. Hierna LA op het eerste bospad. Ga RD en blijf dit struinpaadje uitlopen. Ga aan het einde LA.

Hier heeft u 2 opties:

Optie 1: Ga RA en u komt uit in Zorgvlied. Ga op de Dorpsstraat LA ri begin punt.

Optie 2: (staat op het kaartje) Ga LA en volg het onverharde pad. Ga vervolgens RA op de verharde weg. Einde RA op het fietspad ri beginpunt.



Einde van de route

Ik hoop dat u heeft genoten van deze route. Heeft u op- en of aanmerkingen dan zou ik het fijn vinden als u mij daarover mailt.

Het is mijn intentie om de wandelingen zo optimaal mogelijk te beschrijven, maar er kunnen altijd onverwachte problemen of wijzigingen zich voordoen..

Ik stel een reactie op de site www.wandelvanuit.nl erg op prijs.

Like ons op facebook: <https://www.facebook.com/wandelvanuit>

Mailadres: wvu@wandelvanuit.nl