



Afstand : 15 km
Provincie : Drenthe
Plaats : Zorgvlied
Vertrekpunt : Zorgvlied
: Dorpsstraat 1A
: 8437 PA Zorgvlied

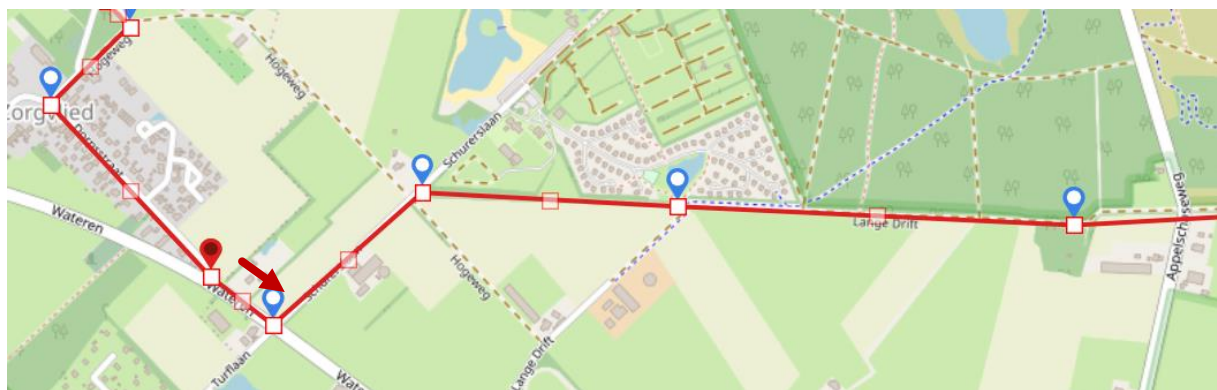
Bijzonderheden : Bos, heide en vennen
: Horeca aan begin.
: mits geopend.

Versie : november 2021

RA = Rechtsaf
LA = Linksaf
RD = Rechtdoor
ri. = Richting

-- Een afwisselende route, in het Drents Friese Wold vanuit Zorgvlied. Langs de Ganzenpoel, Meeuwenpoel en Grenspoel.

*Honden zijn niet toegestaan van maart tm september en verder aangelijnd
ivm diverse schapen en grote grazers in dit gebied. Hou afstand van de
grotere grazers!!*



1.

ZIE TRAJECTKAART:

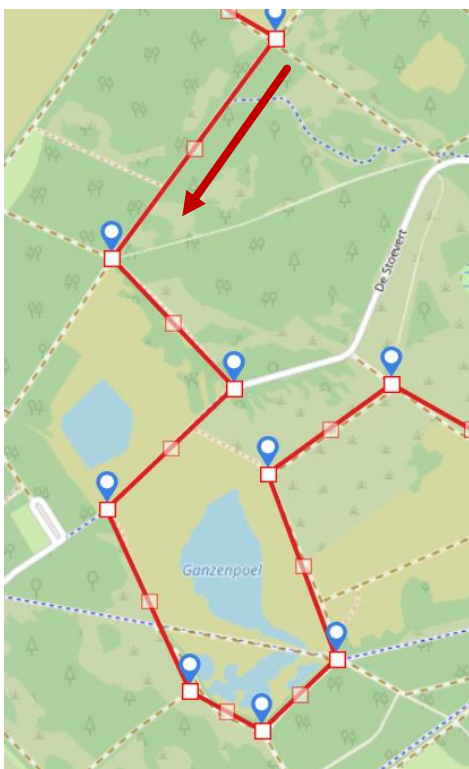
Ga vanaf de P voor het Eetcafe Zorgvlied LA op het fietspad. Ga LA op de Schurerslaan. Ga 2^e afslag RA langs het vakantiepark. Volg dit pad, Lange Drift RD, weg oversteken richting Aekingerzand. Ga door het hek RD.



2.

ZIE TRAJECTKAART:

Blijf langs de bosrand lopen, en ga op de splitsing RA. Let op de mountainbikers! Blijf het pad volgen en ga aan het einde LA en dan met de bocht naar rechts. Op de volgende kruising RA.



3.

ZIE TRAJECTKAART:

Ga op de volgende kruising LA. Einde pad RA, door het hek en dan vlak voor het volgende hek LA op het kleine paadje langs de afrastering. Fietspad oversteken en RD en bij volgende splitsing LA aanhouden. Bij de kruising weer met het fietspad RD (Drenthepad). Links is de Ganzenpoel. Vervolgens RD bij de volgende afslag(Drenthepad niet volgen). Daar waar het pad met de bocht naar links gaat, scherp schuin RA. Einde pad RA.

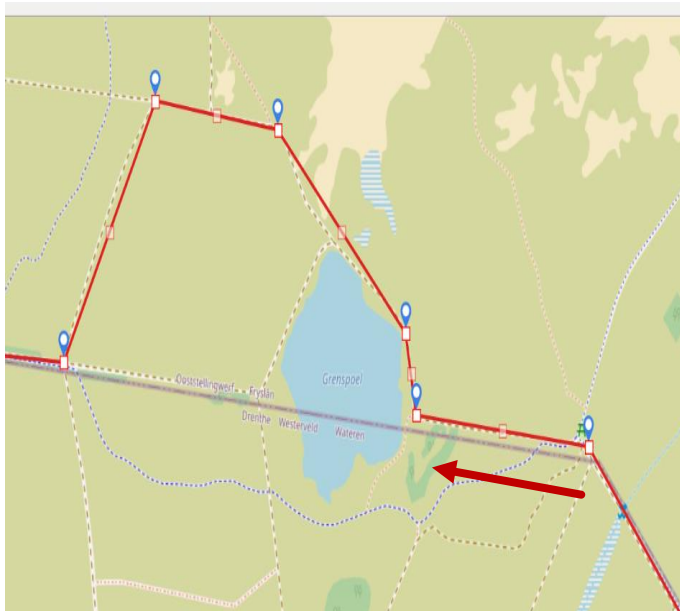
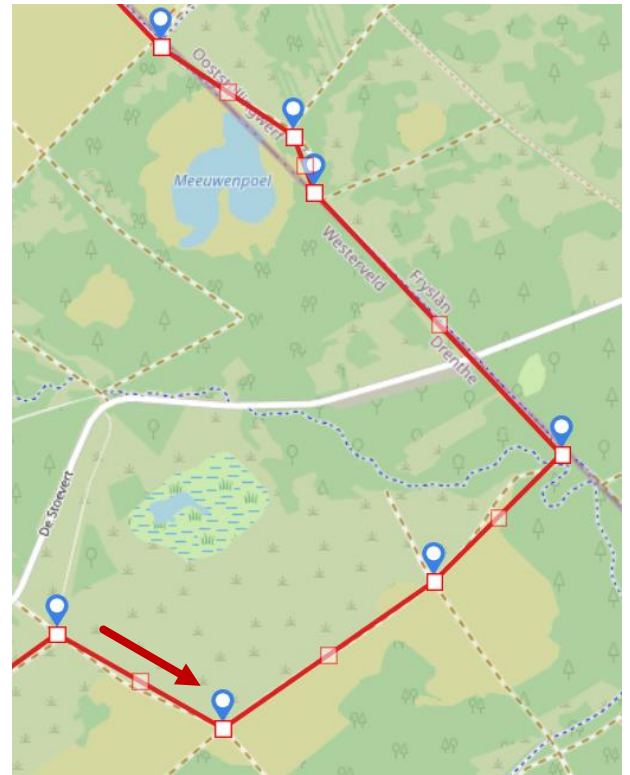
4.

ZIE TRAJECTKAART:

Ga op de splitsing LA (Drenthepad) blijf op dit paden ga RD op de kruising. Ga door het hek. Steek MTB pad over en ga dan LA op het grote pad.

Blijf RD lopen, weg oversteken en u komt langs de Meeuwenpoel. Deze is aan uw linkerhand. Er staat een mooie bankje bij.

Blijf op de volgende kruising RD(Drenthepad) en loop richting de uitkijktoren op het Aekingersand.



5.

ZIE TRAJECTKAART:

Ga bij de splitsing (rechts is de uitkijktoren) LA/RD en volg de rode wandelroute.

Loop RD op het grote graspad. U komt uit bij de Grenspoel.

Ga hier RA en volg de rode wandelroute.

Het pad gaat met een bocht naar links, daarna gaat de rode wandelroute RA. Deze dan **niet** meer volgen, maar RD blijven lopen. U komt bij een groter pad met fietspad ernaast. Ga hier RA.

6.

ZIE TRAJECTKAART:

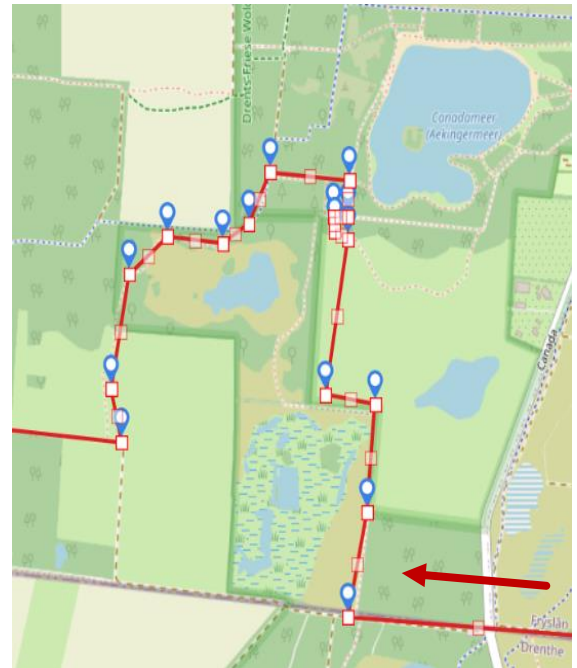
Ga RD voorbij de picknickset, en steek de verharde weg over. Ga verder RD.

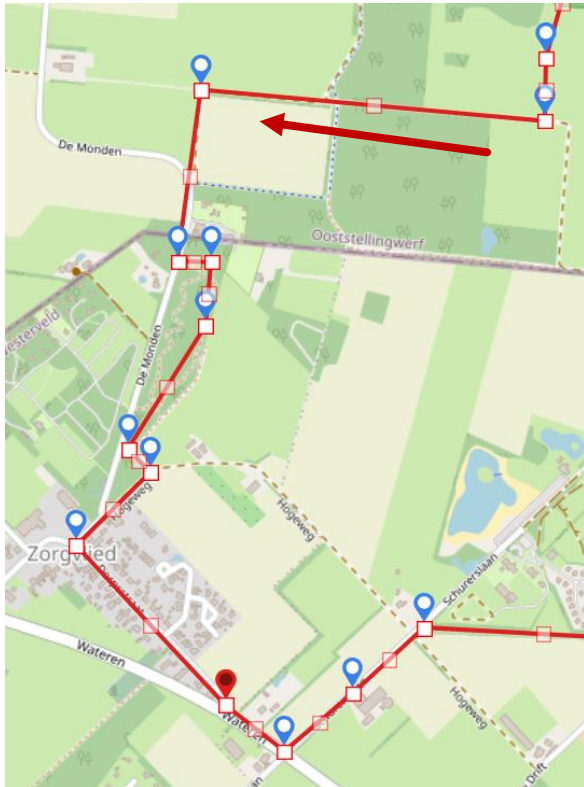
Na ong 400 mtr RA. U komt langs een weiland met grazers die achter de afrastering staan. Blij langs de afrastering lopen. Pad gaat met bocht naar links en weer naar rechts.

Einde van dit pad LA (rechts staat een bankje). Einde pad weer RA en gelijk LA. Vervolgens eerste pad LA en door het hek. (RA zou u heen en weer naar het Canadameer kunnen lopen).

Einde van dit pad LA op het fietspad. Vervolgens na de bocht fietspad verlaten, LA en verder op het bospaadje. RD door het hek, voor een stukje langs de heide.

Weer door het hek en RD lopen langs het weiland. Einde pad RA.





7.

ZIE TRAJECTKAART:

Blijf op de kruising RD lopen en ga LA met de bocht mee langs de weilanden.

Pad gaat over in verharde weg. Ga voorbij de BB op het eerste pad LA het bos in. Blijf dit struinpadijke door het bos volgen. Aan het einde LA en gelijk RA en RD tot u in het dorp bent.

Ga op de Dorpstraat LA weer ri beginpunt.

Bij het witte kerkje staat een bankje met paardenhoofd als herdenking aan dr Pol (bekend van de televisie als incredible dr Pol), hij is geboren in Zorgvlied.



Einde van de route

Ik hoop dat u heeft genoten van deze route. Heeft u op- en/of aanmerkingen dan zou ik het fijn vinden als u mij daarover mailt.

Het is mijn intentie om de wandelingen zo optimaal mogelijk te beschrijven, maar er kunnen altijd onverwachte problemen of wijzigingen zich voordoen..

Ik stel een reactie op de site www.wandelvanuit.nl erg op prijs.

Like ons op facebook: <https://www.facebook.com/wandelvanuit>

Mailadres: wvu@wandelvanuit.nl