



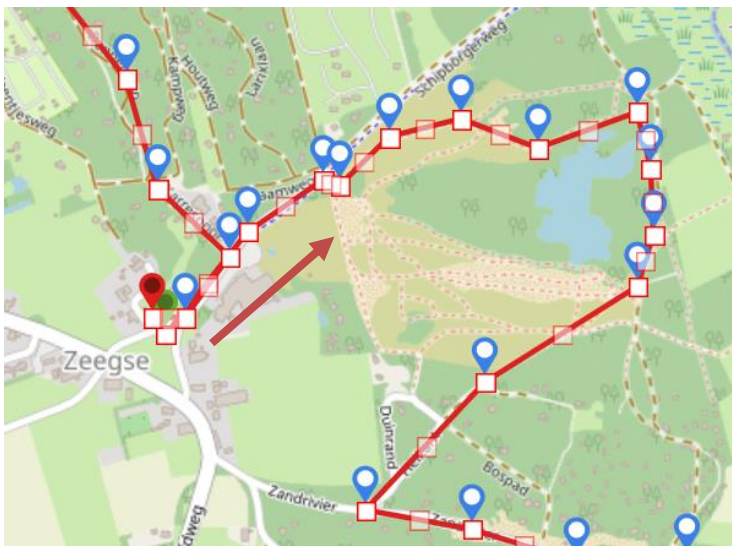
RA = Rechtsaf
LA = Linksaf
RD = Rechtdoor
ri. = Richting

Afstand : 17 KM
Provincie : Drenthe
Plaats : Zeegse
Vertrekpunt : P voor Restaurant
: 'Het Witte Huis'
: Schipborgerweg 7
: 9483 PH Zeegse

Bijzonderheden : 95% onverhard
: Drentse AA Landschap
:
: versie januari 2020

Advies: Deze route gaat door het bos en over de heide met veel verschillende paadjes. Hoewel ik mijn uiterste best heb gedaan om alles zo duidelijk mogelijk te beschrijven en te voorzien van kleine trajectkaartjes, wil ik u aanraden deze route te lopen met behulp van een GPS of met een route app op de mobiele telefoon.

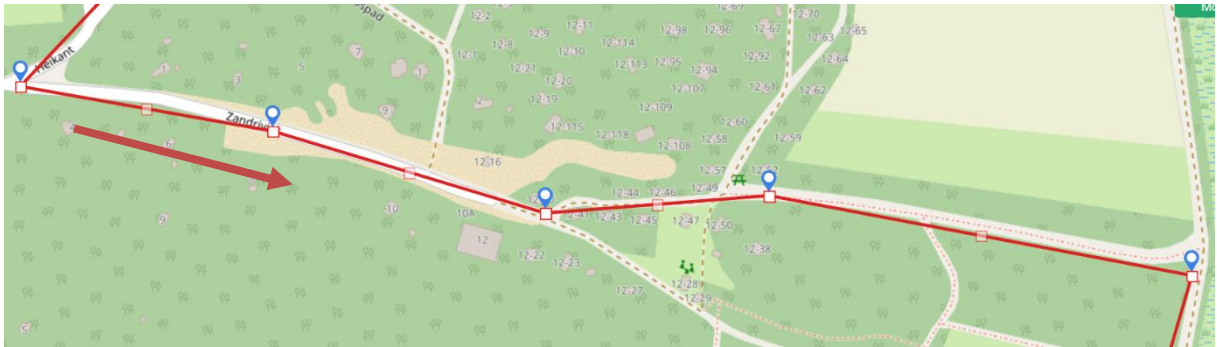
-- Een afwisselende route, vanuit Zeegse, via het Zeegser loopje, de Siepelven door het typerende Drentsche Aa landschap en Strubben en Kniphorsterbosch.



zie trajectkaart: Loop ri Fletcher Hotel en ga hier voorbij de P. U gaat zodra u bij de heide komt het 2^e pad RA de heide op en dan gelijk op de Y, LA. Op de volgende Y splitsing RA aanhouden, tot u aan de rand van het **Siepelven** komt, bij het bankje achter de boom. Ga LA en blijf langs de ven lopen over het kleine paadje. Ga RA op het kleine paadje blijf rond de ven lopen zoveel mogelijk.

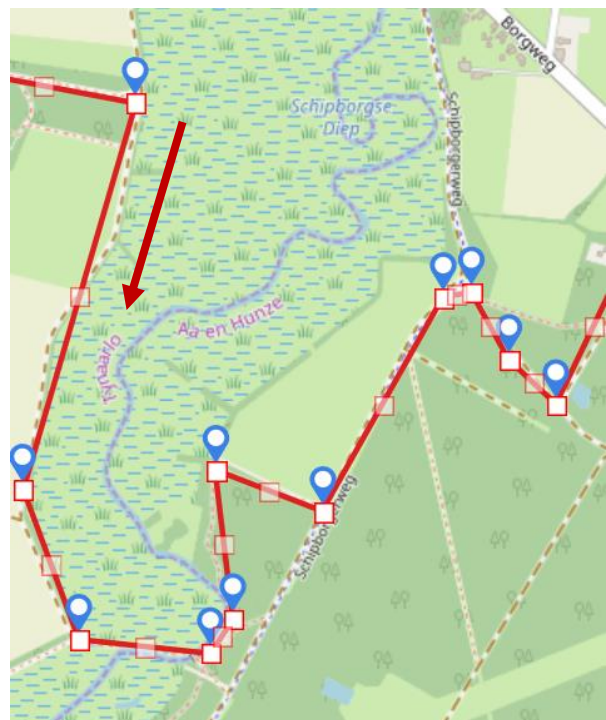
RD lopen het pad gaat een beetje omhoog. Ga dan RA weer naar het

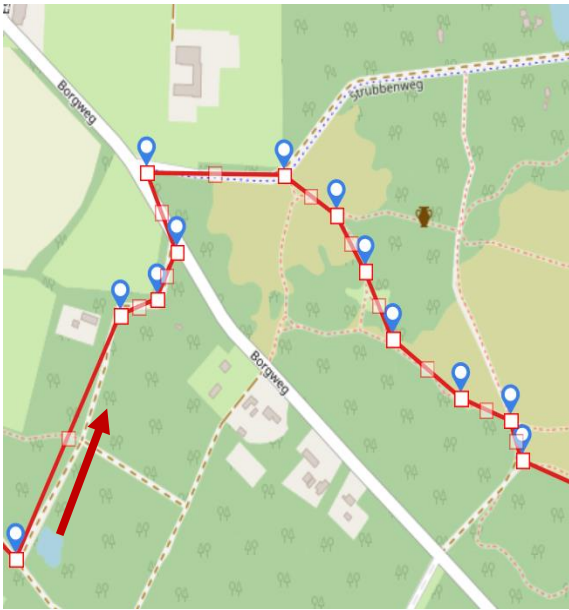
grotere pad dat lager ligt en hou RA aan om dan LA/RD de heide over te steken zoals op het trajectkaartje staat aangegeven. (Er zijn hier zoveel kleine paadjes het is lastig te beschrijven wel paadje u nu moet kiezen. Bijna elke keuze is wel goed) U blijft RD lopen, en komt langs de vakantiehuisen. Loop door tot einde pad. Ga nu RA op Zandrivier.



Zie trajectkaart: RD aanhouden en op de Y splitsing, voor de speeltuin LA. Dan RD op het kleine paadje en aan het einde komt u op een groot pad. Ga hier RA.

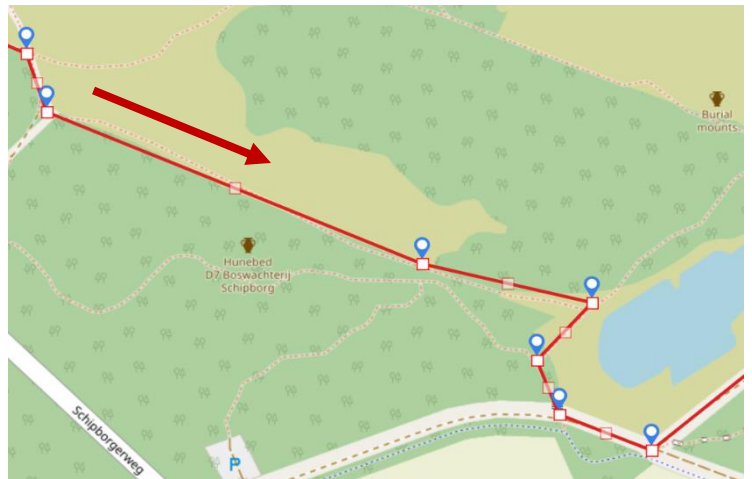
Zie trajectkaart: RD bij de picknicktafel en dan op de volgende kruising LA langs het beekje. Over het bruggetje en dan LA en LA aanhouden kleine paadje blijven volgen, dit gaat met een bocht naar rechts langs het weiland. U komt op het grote pad met fietspad ernaast. Ga hier LA. In de bocht naar links, RA klein paadje en dan RA(RD) aanhouden. Hierna LA vlak voor het prachtige kleine vijvertje met allemaal Rododendrons en een bankje om even uit te rusten.





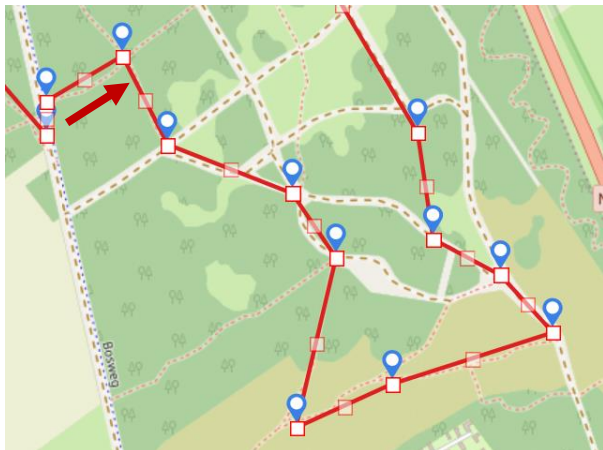
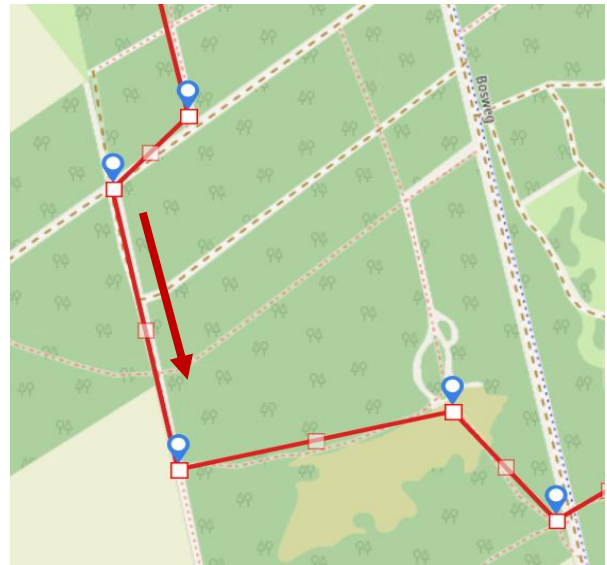
Zie trajectkaart: RD blijven lopen, langs het huis tot u bij de verharde weg komt. Ga hier LA en dan weg oversteken RA op het zandpad plus fietspad de Strubbenweg. Ga RA door het hek op de heide. Hou LA aan op de eerste kruising. Vervolgens RA op de Y en dan RA/LA aanhouden. Einde van het pad weer LA. Hierna einde pad RA en weer LA u loopt langs het Hunebed D7.

Zie trajectkaart: Op de kruising RD/LA aanhouden en dan einde RA tot het grotere verharde pad. Ga hier LA, vervolgens LA door het grote ijzeren hek langs de bosrand lopen.



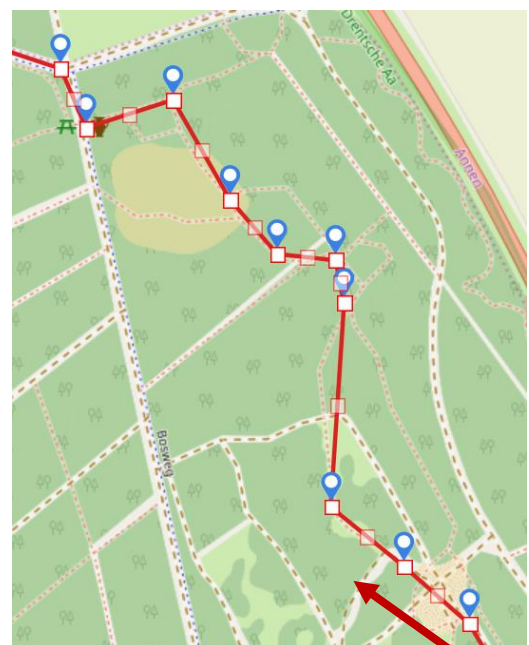
Zie trajectkaart: Ga gelijk na het bos, RA en weer door het hek en dan RD tot u weer op het grote pad bent. Ga hier RA en dan bij het Oranje bord LA het bos in. RA/RD aanhouden en op kruising RD tot einde pad. Ga hier RA en dan eerste pad LA.

Zie trajectkaart: Blijf RD op dit pad tot u langs het weiland loopt. Ga dan na ong 20 mtr LA, klein paadje het bos in. RD blijven lopen, u komt op een klein stukje heide uit. Ga eind van dit pad op de heide RA. RD doorlopen tot u weer op het grote pad komt. Ga klein stukje LA en gelijk RA weer klein paadje bos in.

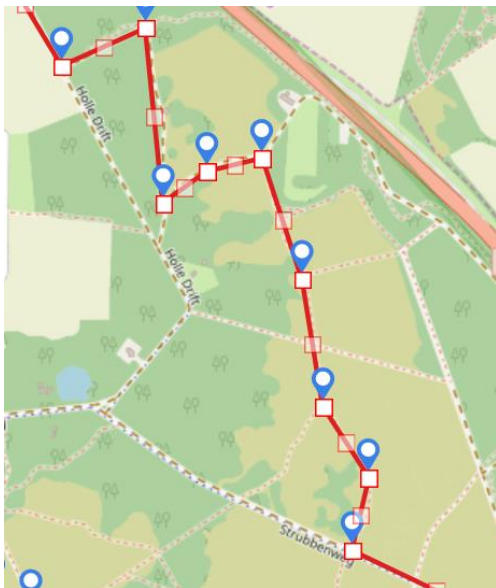
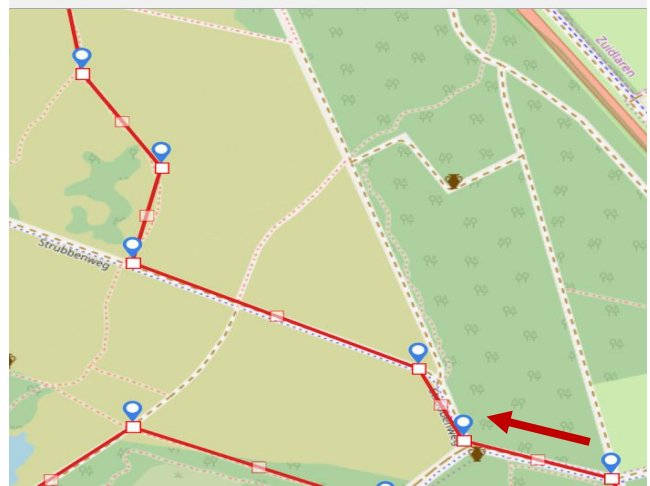


Zie trajectkaart: Ga eerste pad RA op de kruising. Dan grote pad oversteken en RD. RA/RD aanhouden en dan Schuin RA. U komt dan op de heide. Loop RD tot u midden op de heide op de kruising staat en ga hier LA en loop steeds RD tot u weer op het grote zandpad bent. Ga hier LA. U zie dan rechts een bankje aan het grote pad. Vervolg dit grote pad niet RD maar neem het linkerpad dat weer schuin het bos in gaat. Ga dan RA op het kleine struinpaadje en RD bij de volgende kruising. Steeds RD lopen tot u op de zandvlakte bent.

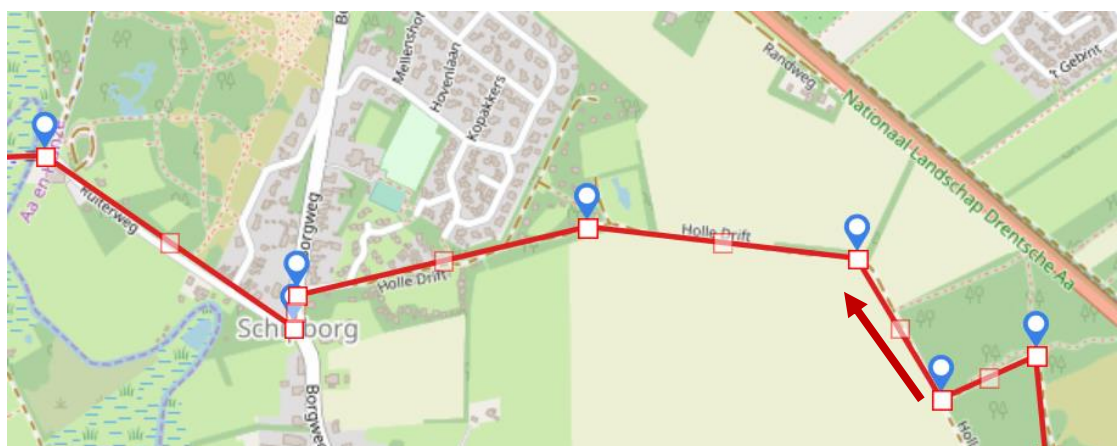
Zie trajectkaart: Op de zandvlakte komen diverse paden uit. U steekt de zandvlakte RD over en kiest dan het linkse, kleinere pad RD. Volg dit pad op de kruising RD en dan met een bocht naar links. En dan RD u komt dan bij een veld met grafheuvels. Ga hier RA en dan RD over de vlonder. Hierna LA u loopt dan ri het Hunebed D8. Ga voorbij het Hunebed RA op het grote pad. Op de grote kruising LA.



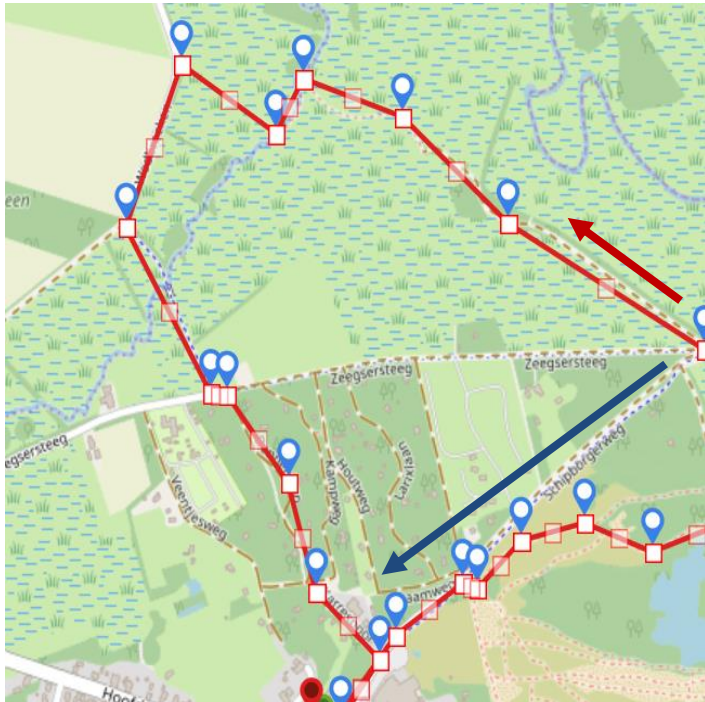
Zie trajectkaart: Ga RA vlak voor de heide en dan LA langs het hek, het pad op de heide. Vervolgens 2^e pad RA.



Zie trajectkaart: Vervolg dit pad steeds RD tot u weer door een groot ijzeren hek de heide kunt verlaten. U komt weer op het grote pad. Ga na het hek LA en dan eerste pad RA. Op de kruising LA en dan einde pad RA langs het weiland.



Zie trajectkaart: Vervolg het pad steeds RD tot u voorbij de vakantiewoningen weer op de verharde weg komt. Ga hier LA en dan gelijk daarna weg oversteken en RA ri Restaurant "Liefde van de Drentsche AA". Loop hier voorbij en ga RD over de brug over de Drentsche Aa.

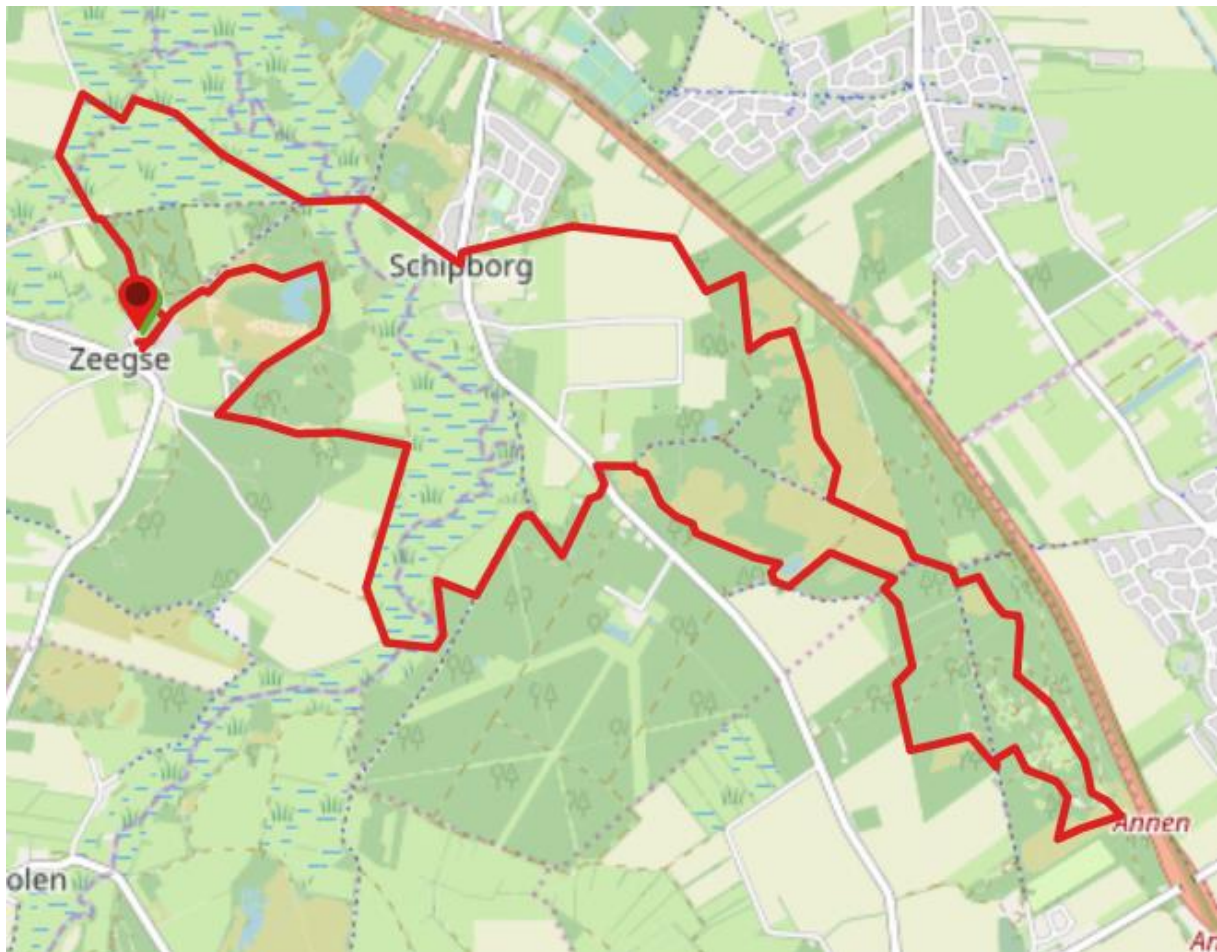


Zie trajectkaart:

Het volgende stukje kunt u inkorten. Zie blauwe pijl. U gaat dan steeds RD.

De lus gaat nog langs het Zeegser Loopje een fraai stukje Drentsche Aa gebied.

Ga RA bij het eerste pad na de brug. Volg de pijlen van het Groot Frieslandpad dat hier langs loopt. Na de vlonderbrug RD komt u weer op een verharde weg. Ga hier LA en dan weer LA op het fietspad. U komt weer over een brug. Ga einde van het pad LA en gelijk RA en volg dit pad steeds RD tot u weer op het grote pad vlak voor het Fletcher Hotel staat. Ga hier RA ri beginpunt.



Einde van de route

Ik hoop dat u heeft genoten van deze route. Heeft u op- en of aanmerkingen dan zou ik het fijn vinden als u mij daarover mailt.

Het is mijn intentie om de wandelingen zo optimaal mogelijk te beschrijven, maar er kunnen altijd onverwachte problemen of wijzigingen zich voordoen..

Ik stel een reactie op de site www.wandelvanuit.nl erg op prijs.

Like ons op facebook: <https://www.facebook.com/wandelvanuit>

Mailadres: wvu@wandelvanuit.nl