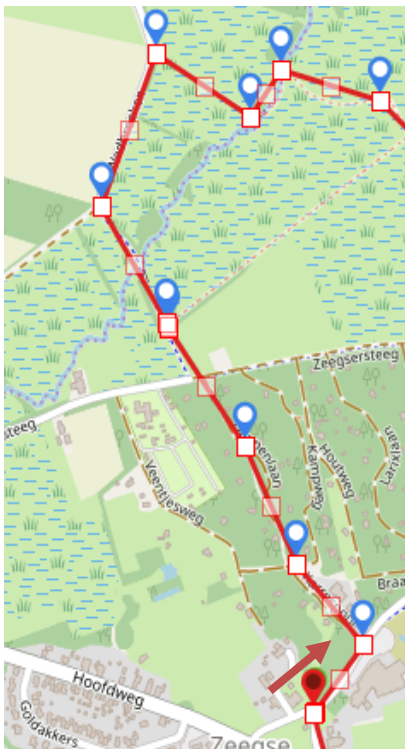


RA = Rechtsaf
LA = Linksaf
RD = Rechtdoor
ri. = Richting

Afstand : 8 KM
Provincie : Drenthe
Plaats : Zeegse
Vertrekpunt : P voor Restaurant
: 'Het Witte Huis'
: Schipborgerweg 7
: 9483 PH Zeegse

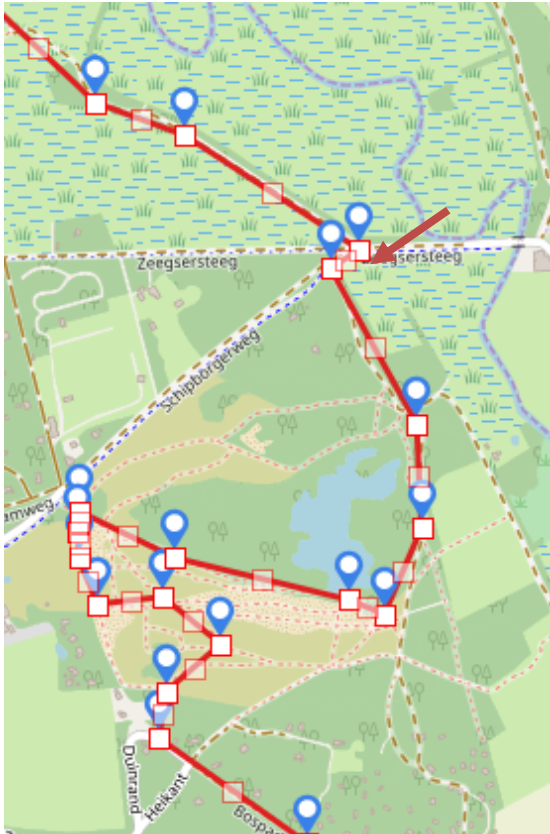
Bijzonderheden : 95% onverhard
: Drentse AA Landschap
:
: versie december 2018

-- Een afwisselende route, vanuit Zeegse, via het Zeegser loopje, de Siepelven door het typerende Drentsche Aa landschap.



Zie trajectkaart: Vanaf de P loopt u richting het Fletcher Hotel op de Schipborgerweg. LA op Karrespoor. Op de Y splitsing gaat u RA Dennenlaan. Aan het einde van dit pad LA en gelijk RA op het fietspad.

Fietspad volgen over de brug over het 'Zeegser Loopje', fietspad gaat met de bocht naar rechts en dan in de volgende bocht verlaat u het fietspad RA en volgt u de geel/rode pijlen. U blijft de pijlen volgen tot u weer op de Zeegserweg bent. U komt hierbij over een bruggetje.



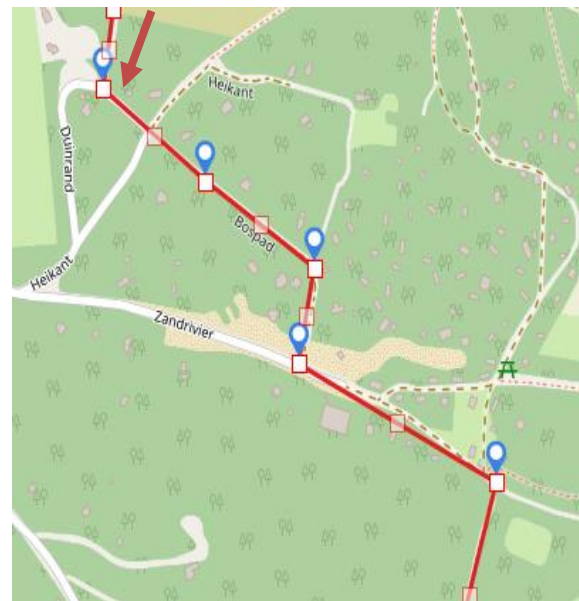
Zie trajectkaart: Op de Zeegserweg gaat u RA (LA kunt u naar Cafe Restaurant 'De liefde van de Drentsche Aa') . Op de Y links aanhouden en dan eerste pad LA.

[Volgende stukje is lastig te omschrijven, de bedoeling is langs de ven te lopen en dan met een kleine lus over de Zeegse Duinen rechts ri de Duinweg en langs vakantiehuizen het gebied weer verlaten. Er zijn hier veel paadjes, dus kijk goed op het kaartje, of kies een alternatief.]

RD voorbij de ven en dan RA langs de ven blijven lopen. Einde LA vlak voor de picknickset en dan ter hoogte van het hek ri het Fletcher hotel LA en dan 1^e RA, u komt aan de rand van dit gebied waar de vakantiehuizen staan op een groot pad dat heet Duinrand. Dit pad volgen.

Zie traject: Als u de Zeegse Duinen heeft verlaten en loopt bij de vakantiehuizen op het pad de Duinrand gaat u op de Y splitsing LA, Bosrand.

Links en rechts staan vakantiehuizen. Dit pad loopt u helemaal uit tot einde en dan gaat u RA. Aan het einde van dit pad komt u op het pad Zandrivier ga hier LA. U komt langs K.V. Mooi Zeegse. U gaat RD en verlaat voorbij de speeltuin via de hekken dit park. Gelijk na de hekken LA.





Zie trajectkaart: Onverhard pad blijven volgen. Parallel komt er een verhard pad naast. LA verhard pad oversteken en pad kiezen met het blauwe route paaltje.

Op de splitsing RA. Dan met de bocht mee RA (blauwe routepaaltje niet meer volgen).

Einde van dit pad fietspad oversteken en RD onverhard pad blijven volgen.

Wildrooster oversteken en RD op de heide. Op de T splitsing RA en opnieuw het wildrooster oversteken en de heide verlaten.

RD fietspad oversteken en

onverhard pad RD. Vlak voor de verharde weg LA onverhard pad. Eind weer RA op het zandpad. Dit pad helemaal uitlopen. Aan het einde links aanhouden en u komt op de verharde weg voorbij het huis (Logies) RA klein stukje langs de weg en dan RA weer ri P.



Einde van de route

Ik hoop dat u heeft genoten van deze route. Heeft u op- en of aanmerkingen dan zou ik het fijn vinden als u mij daarover mailt. Het is mijn intentie om de wandelingen zo optimaal mogelijk te beschrijven, maar er kunnen altijd onverwachte problemen of wijzigingen zich voordoen..

**Ik stel een reactie op de site www.wandelvanuit.nl erg op prijs.
Like ons op facebook: <https://www.facebook.com/wandelvanuit>
Mailadres: wvu@wandelvanuit.nl**