

Afstand : 12 KM
Provincie : Drenthe
Plaats : Yde-De Punt
Vertrekpunt : Woonwinkel Entree
: Groningerstraat 169
: 9493 PB De Punt

Bijzonderheden : Vennen bij Yde
: Hondstong
: Meisje van Yde

: versie April 2019

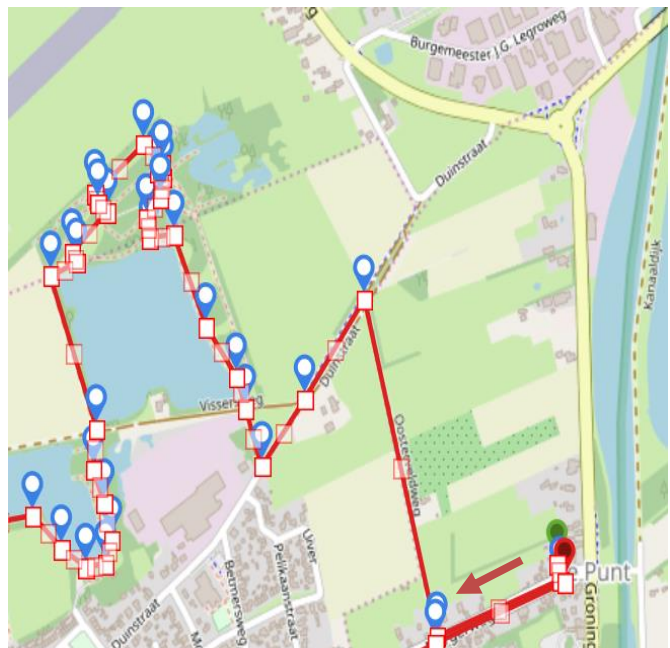
RA = Rechtsaf
LA = Linksaf
RD = Rechtdoor
ri. = Richting

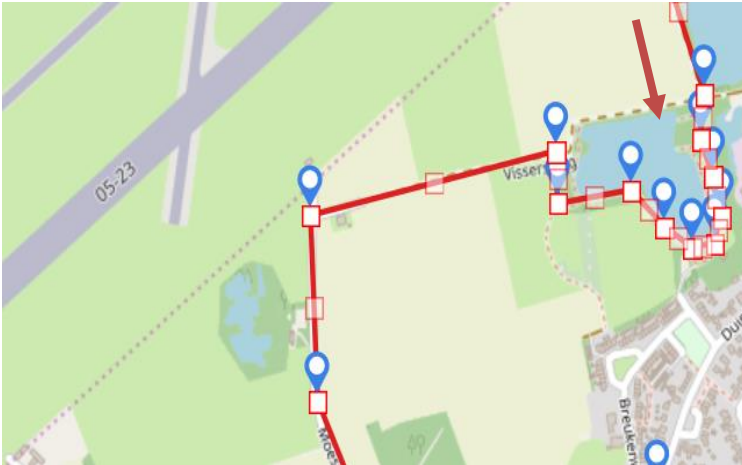
-- Een afwisselende route, rondom Yde-de Punt. Landelijk, mooie vennen, Natuurgebied Hondstong en meisje van Yde.



Start is vanaf de P achter de woonwinkel Entree in Yde, geopend va do t/m zondag zie voor openingstijden hun website <https://www.woonwinkelentree.nl/c-2062241/contactgegevens/> of facebook pagina. Hier is ook mogelijk om een kop koffie of thee te drinken.

Zie trajectkaart: Ga vanaf de P RA ri Yde op de Norgeweg. Eerste pad RA Oosterveldweg. Einde LA, op de Y langs de afsluitbalk Links/RD en hierna eerste pad RA. Einde, pad oversteken en RD over het wildrooster. Op de Y bij het bankje links aanhouden langs het water blijven lopen. Voorbij het bruggetje, na ong 10 mtr eerste pad RA. Pad helemaal uitlopen en aan het einde RA en dan LA dit pad gaat vlak langs het vliegveld. Helemaal pad uitlopen tot u weer op het grotere pad staat. Ga hier RA en links aanhouden tot u weer aan de rand van de veenplas staat. Dan RA, en LA en verder langs het water blijven lopen.

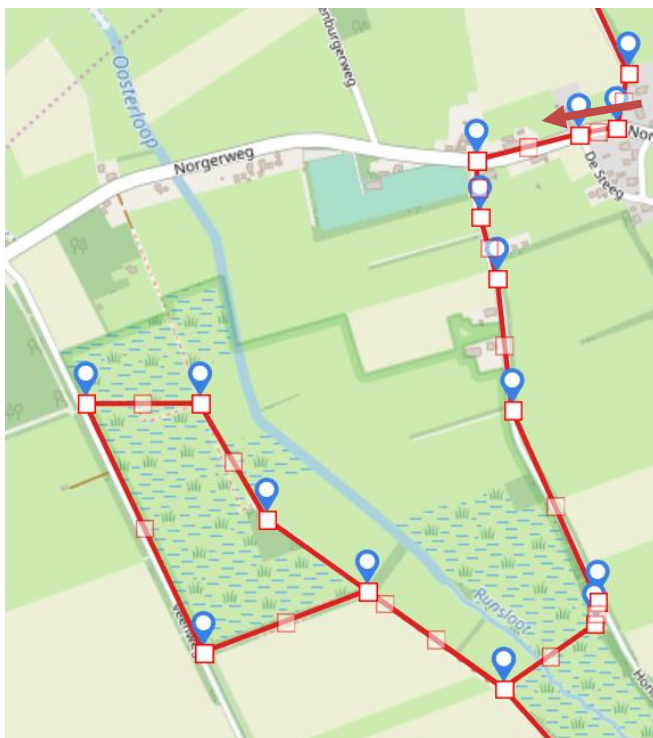




Zie trajectkaart: Einde pad oversteken en RD langs de volgende plas. Rechts aanhouden en langs de plas blijven lopen. U komt langs het gebouw van de IJssvereniging. Hierna ook rechts blijven aanhouden en langs het water blijven lopen. Het pad gaat naar links en dan ziet u in de hoek een klein paadje het bos ingaan. Neem dit pad en ga aan het einde RA. Eind weer LA op het grote pad.

(U kunt ook langs de plas blijven lopen en aan het einde LA gaan op het grote pad).

Dit pad uitlopen, u moet LA op de verharde weg. Deze doorlopen tot u bij de Norgerweg bent.



Zie trajectkaart: Weg oversteken en RA. *!!let op verkeer!!* Na ongeveer 500 mtr. LA Hondstong (voor de voetbalvelden). Na ongeveer 800 mtr. RA onverhard pad.

-- *Volg Paarse paaltjes route!!*
Einde pad RA. Eerste pad LA. Einde op de verharde weg RA. RA paaltjes route Drents Landschap volgen. U loopt dan over het veld tot de houtwal, hierna RA over het wildrooster. De paaltjesroute gaat nu LA ri. het pad waar u eerder uit kwam. Paaltjes niet neer volgen nu RA. –

[U kunt bovenstaand stukje tussen -- overslaan wanneer u dat wenst of als het te nat is. Ga dan LA bij einde onverharde pad]



Einde van de route

Ik hoop dat u heeft genoten van deze route. Heeft u op- en of aanmerkingen dan zou ik het fijn vinden als u mij daarover mailt.

Het is mijn intentie om de wandelingen zo optimaal mogelijk te beschrijven, maar er kunnen altijd onverwachte problemen of wijzigingen zich voordoen..

Ik stel een reactie op de site www.wandelvanuit.nl erg op prijs.

Like ons op facebook: <https://www.facebook.com/wandelvanuit>

Mailadres: wvu@wandelvanuit.nl