



RA = Rechtsaf  
LA = Linksaf  
RD = Rechtdoor  
ri. = Richting

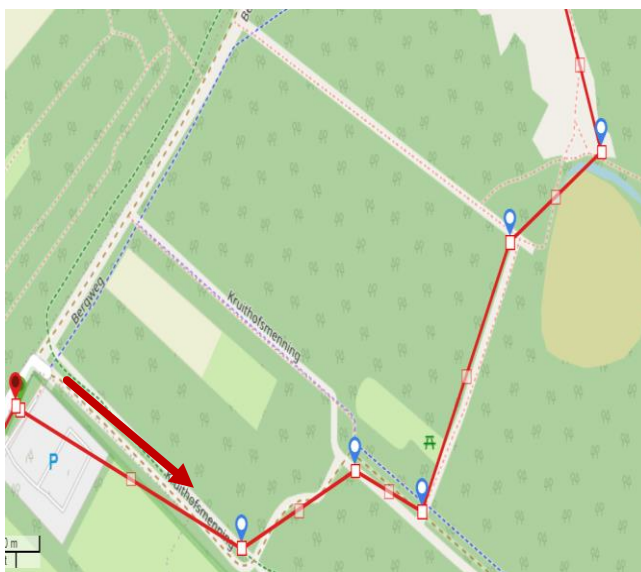
Afstand : 18 km  
Provincie : Overijssel  
Plaats : TUK - Steenwijkerwold  
Vertrekpunt : TOP punt TUK  
: Bergweg  
: TUK  
  
Bijzonderheden : Landgoed Heerlijkheid  
: de Eese  
: De Woldberg  
: Vennen- heide-bos  
  
Versie : Juni 2021

-- Een afwisselende route, De Woldberg en Landgoed Heerlijkheid de Eese. Afwisselend met veel heide, mooie bospaadjes en prachtige vennen.

---

*Start vanaf de P van het TOP punt vlakbij TUK gemeente Steenwijkerwold. Als u afslag Steenwijk Noord neemt vanaf de A32 en richting TUK rijdt dan staat het TOP punt aangegeven.*

---



## 1.

### ZIE TRAJECTKAART:

Vertrek vanaf de P voorbij de infoborden RA. Ga met de bocht mee naar links en dan einde van dit pad RA langs het fietspad en gelijk weer LA. U komt voorbij een picknickset.

*(vanaf hier een klein stukje gele pijltjes volgen)*

Einde van dit pad RA en dan LA voorbij het bankje. Rechts is een heideveld met een ven-moerasgebied. Blijf RA aanhouden en ga vervolgens LA op het kleine heidepaadje. (gele pijltjes)

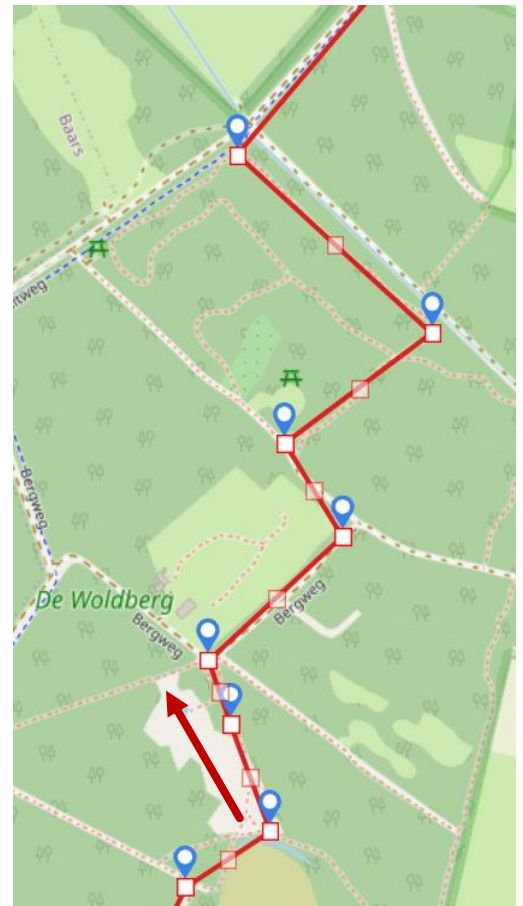
## 2.

### ZIE TRAJECTKAARTJE:

Loop dit paadje over de heide helemaal RD tot u weer op een groter pad bent. Links is een kleine ven (*ik heb dit in juni 2021 gelopen en het watertje zat vol met kikkers en libellen*). Ter hoogte van de ven op de heide links blijven aanhouden tot u op de kruising bent. (*gele pijltje*)

Ga LA op de grote kruising. Aan het einde op de T LA (*geel pijltje*) Ga hierna eerste pad RA, klein bospaadje. (*geel pijtje niet meer volgen!!*)

Dit paadje gaat met een bocht naar links. Het paadje blijven volgen en in de volgende bocht RA aanhouden, tot u bij het fietspad bent. Ga hier RA en blijf RD lopen parallel aan het fietspad.



## 3.

### ZIE TRAJECTKAART:

Ga LA op de kruising ri Fredeshiem is een leuk restaurant.

Loop over de P van Fredeshiem en verlaat deze RA bij het roodbruine paaltje. Ga hier RA en volg de paarse pijltjes over het park. U komt langs 2 leuke bankjes met uitzicht op een stukje heide.

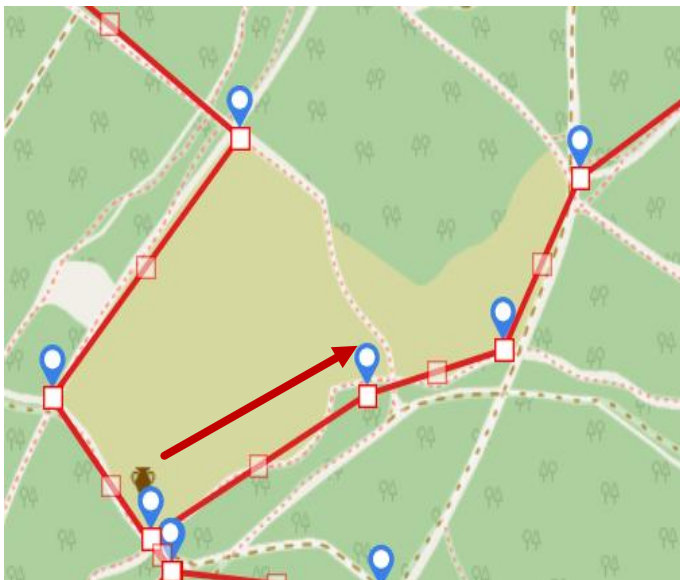
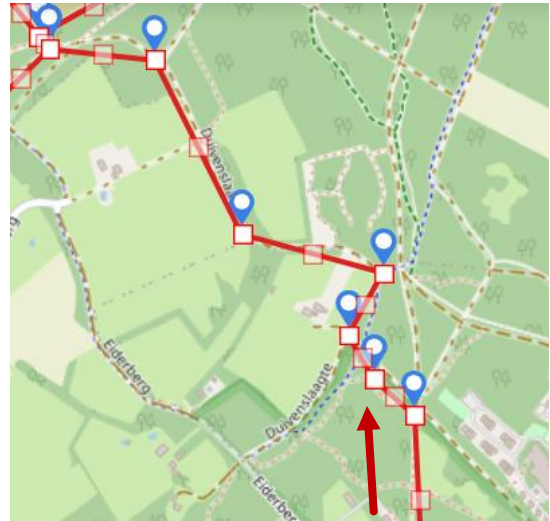
## 4.

### ZIE TRAJECTKAART:

Ga vlak voor einde van dit pad met de bocht naar links en ga RA bij het bankje. Ga LA op het grotere pad. (Volg vanaf hier oranje pijltjes)

Fietspad oversteken en einde pad RA (voor u ziet u het markante witte ronde huis). GA eerste pad LA ( is met de bocht mee langs het weiland)

Ga RD bij punt B26 (oranje pijltje).



## 5.

### ZIE TRAJECTKAARTJE:

Ga voordat u bij het bankje met de grafheuvels bent RA paadje over en langs de heide. (Terug komt de route vanaf de andere kant weer langs dit punt)

Ga op de kruising RD. Op de volgende kruising LA bij het bankje onder de boom. (paars/roze pijltje). Op de kruising RA (paars/roze pijltje).

## 6.

### ZIE TRAJECTKAARTJE:

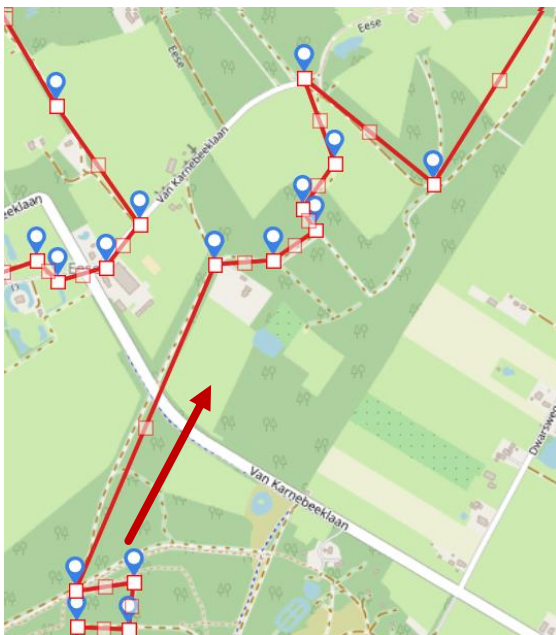
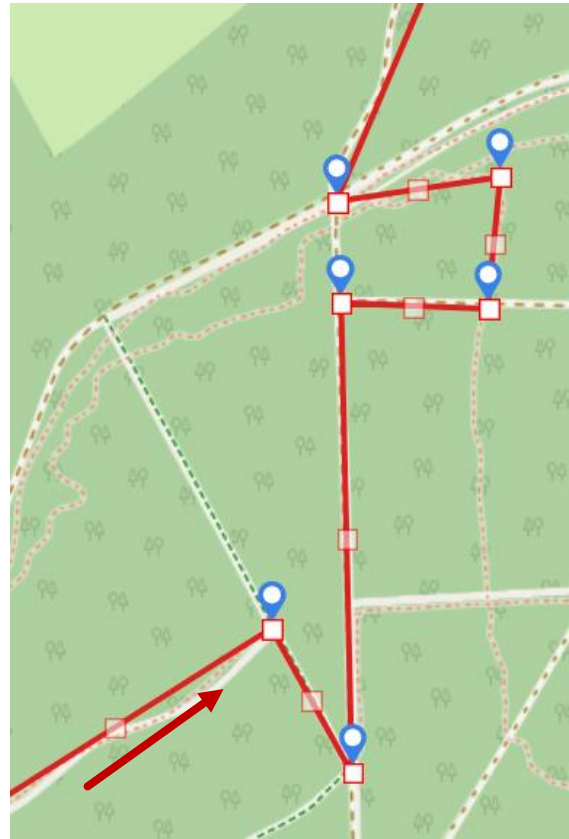
Ga einde pad RA (*paars/roze pijltje*) en gelijk weer LA

(*paars/roze pijltje*). Ga hierna 2<sup>e</sup> pad RA langs een stukje heide. (*paars/roze pijltje niet meer volgen !!*).

-- *Volgende stukje is lastig om te omschrijven maar is een extra lusje, loopt u RD komt u bij dezelfde kruising uit.* –

Ga eerste paadje LA, dit is een smal heide paadje en gaat omhoog op een heuveltje. Hou LA aan einde van dit paadje. Ga bij bordje MTB route RA en einde van dit paadje weer RA. Hou rechts aan op de Y kruising. Eind op grotere pad RA (*paars/roze pijltje*).

Ga vervolgens op de kruising met het afsluithek van Landgoed de Eese RA. (*paars/roze pijltje niet meer volgen !!*).



## 7.

### ZIE TRAJECTKAART:

Ga RD over de verharde weg 'De van Karnebeeklaan' en ga RD door het hek van Landgoed heerlijkheid de Eese. Voorbij het huis RA met de bocht mee lopen. LA op de Y splitsing en met de bocht naar links mee lopen. Einde van dit pad is weer met de bocht mee RA en dan komt u over een prachtig graspad over een veld. (*In juni 2021 stond dit veld vol met prachtige bloeiende voorjaarsbloemen*).

Ga einde van dit pad RA. Einde van dit pad weer LA.



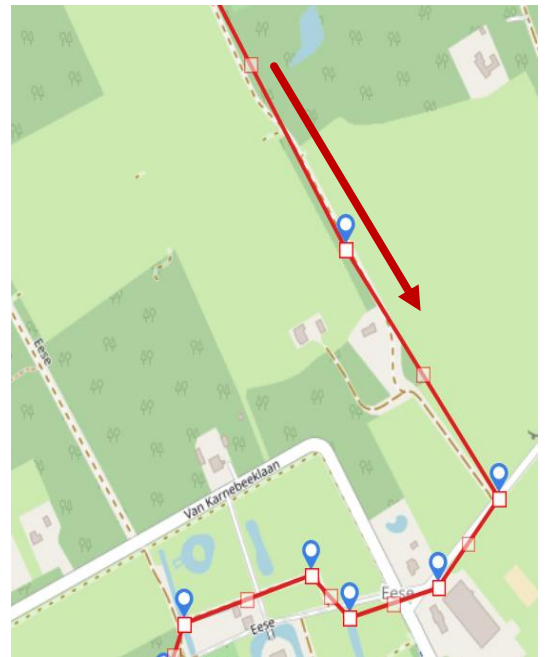
## 10.

### ZIE TRAJECTKAART:

Loop RD langs het huis, tot u op het verharde pad komt. Ga hier LA en u komt uit bij de stallen van Landgoed de Eese. Hier kunt u even rustig zitten op enkele bankjes.

Vervolgens steekt u opnieuw de van Karnebeeklaan over en gaat RD over het landgoed de Eese. Volg de bordjes wandelaars.

Ga einde LA langs het water.



## 11.

### ZIE TRAJECTKAART:

Hou RA aan en einde van dit pad gaat u LA, volg dit pad. Ook nu kunt u niet links of rechts ivm natuurgebied.

## 12.

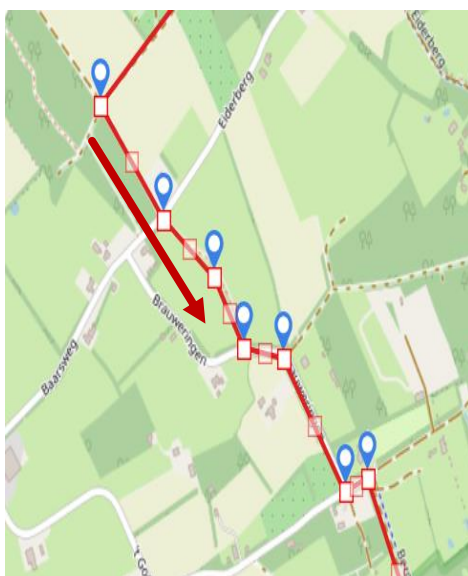
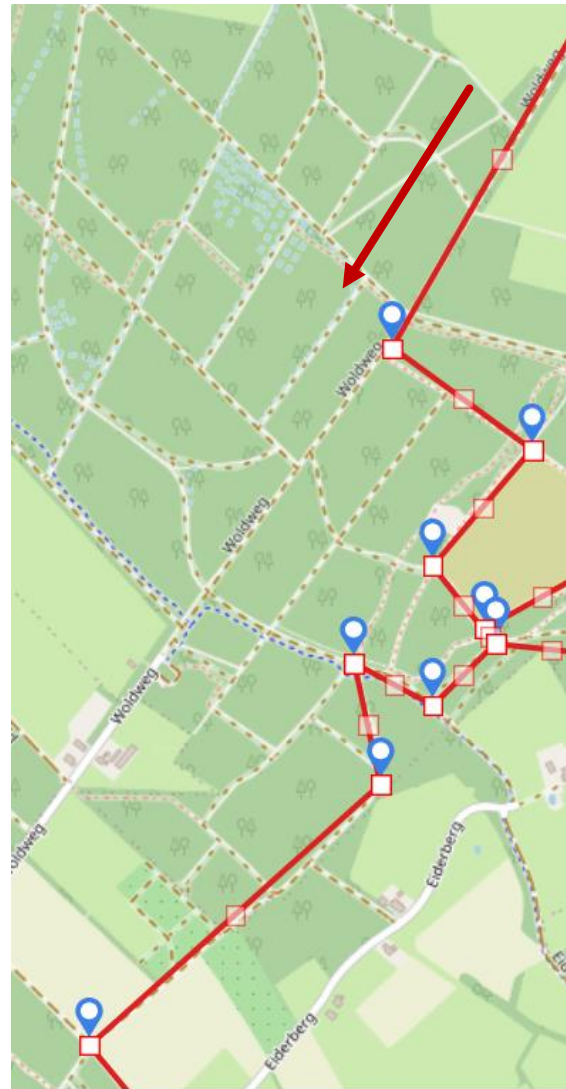
### ZIE TRAJECTKAART:

Op de kruising RD over afsluitbalk. Na de kruising eerste pad LA. RD tot u weer aan de rand van het heidegebied staat. Ga hier RA en loop langs de heide. Op de kruising LA en ga voorbij het bankje bij de grafheuvels.

Op het punt waar u heenreis ook bent geweest, gaat u nu RA.

Aan het einde weer RA. Volgende kruising LA (oranje pijltjes) en weer LA (oranje pijltjes).

Blijf ong 600 mtr RD lopen (*oranje pijltjes niet meer volgen!!*) . Ga dan LA op de kruising. (oranje pijltjes)



## 13.

### ZIE TRAJECTKAART:

Ga RD verharde weg oversteken (oranje pijltjes). U komt weer op de verharde weg , ga hier LA (oranje pijltjes) en met de bocht naar rechts (oranje pijltjes). U komt uit bij camping 't Kappie.

Ga hier LA op de verharde weg en dan weer RA. Vanaf hier volgen we groot gedeelte de blauwe pijltjes tot de P.

## 14.

### ZIE TAJECTKAART:

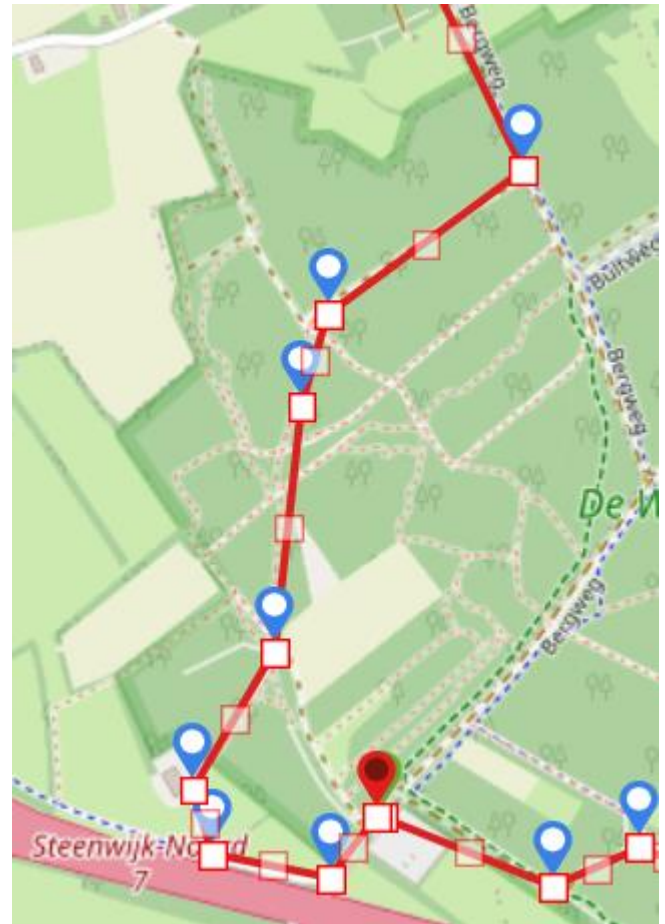
Ga RA (*blauwe paaltjes*). Op de kruising LA (*blauwe paaltjes*).

-- Dan ziet u een bordje RA ri Tuks's Theehuis. --

### U heeft dan 2 opties:

Ga RD (*blauwe paaltjes*) tot de P.

Ga RA via Tuk's Theehuis en vanaf daar terug naar de P over de verharde weg.







### **Einde van de route**

*Ik hoop dat u heeft genoten van deze route. Heeft u op- en of aanmerkingen dan zou ik het fijn vinden als u mij daarover mailt.*

*Het is mijn intentie om de wandelingen zo optimaal mogelijk te beschrijven, maar er kunnen altijd onverwachte problemen of wijzigingen zich voordoen..*

**Ik stel een reactie op de site [www.wandelvanuit.nl](http://www.wandelvanuit.nl) erg op prijs.**

**Like ons op facebook:** <https://www.facebook.com/wandelvanuit>

**Mailadres: [wvu@wandelvanuit.nl](mailto:wvu@wandelvanuit.nl)**

Route samengesteld door Wandelvanuit.nl