



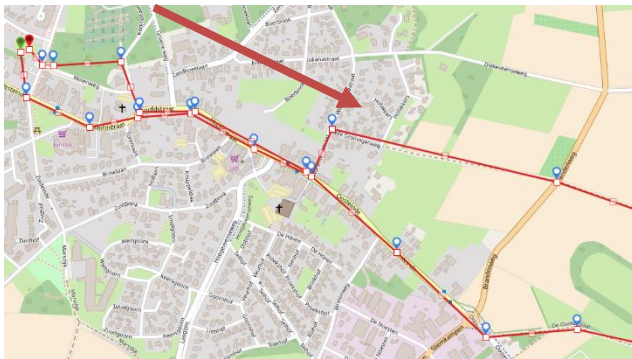
RA = Rechtsaf
LA = Linksaf
RD = Rechtdoor
ri. = Richting

Afstand : 12 KM
Provincie : Drenthe
Plaats : Westerbork-Orvelte VV
Vertrekpunt : P Roesinghkamplaan
: Westerboek
: Schoolstraat
: Orvelte
Bijzonderheden : 2 gezellig dorpen
: Heide, bos en landerijen
: 70% onverhard
: versie April 2017

-- Een afwisselende route, vanuit Westerbork of Orvelte te lopen. Over de heide en door het bos,

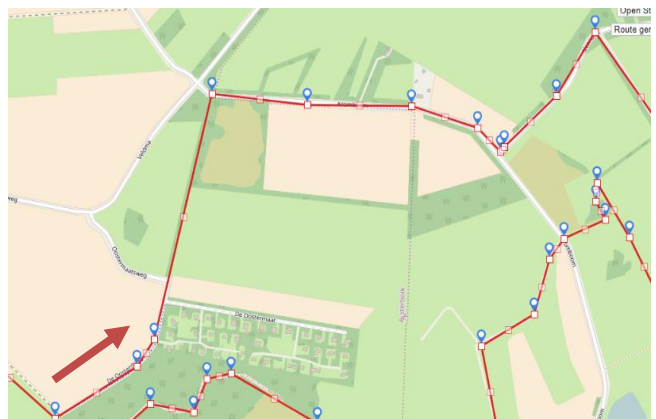
Vertrekt u vanuit Westerbork dan begin u hier:

Startplaats vanuit Westerbork. P 'Roesinghkamplaan' (Als u vanuit Orvelte gaat wandelen begin dan bij de alinea vanuit Orvelte en ga dan via Westerbork terug.

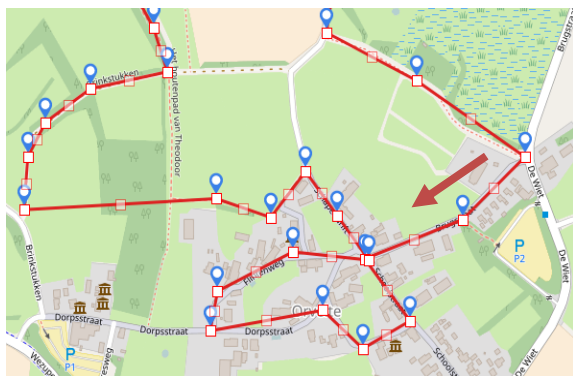
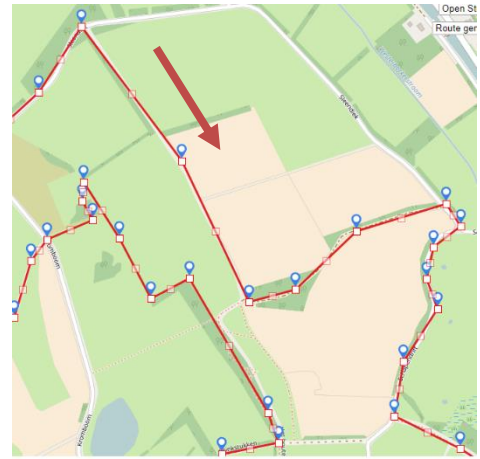


Zie trajectkaart: Straat oversteken, 'Molenweg' en hier gelijk LA rode paaltjes volgen. Einde RA 'Kerkhoflaan'. Einde LA 'Hoofdstraat'. Doorlopen tot de 'Wilhelminastraat' hier LA. Dan 1^e RA 'Oude Groningerweg'. In de bocht gaat u RD het graspad vervolgen. RD de verharde weg oversteken tot aan het bos.

Zie trajectkaart: Hier LA. Voorbij de vakantiehuizen RD het 'Orvelte Reijntjesveld' vervolgen. Op de verharde weg 'Kromboom' RA, doorlopen tot aan de afslag 'Steendiek' hier LA.




Zie trajectkaartje: Bij onverhard pad (Rustveld) RA. Bij de kruising (bij het rode wandelpaaltje) LA klein bospaadje. Aan het einde RA en direct weer RA 'Schapendrift'. Doorlopen tot LA 'Marsdiekie'.



Zie trajectkaartje: Aan het einde direct RA 'Brugstraat' ri Orvelte.

Vertrekt u vanuit Orvelte dan begin u hier:

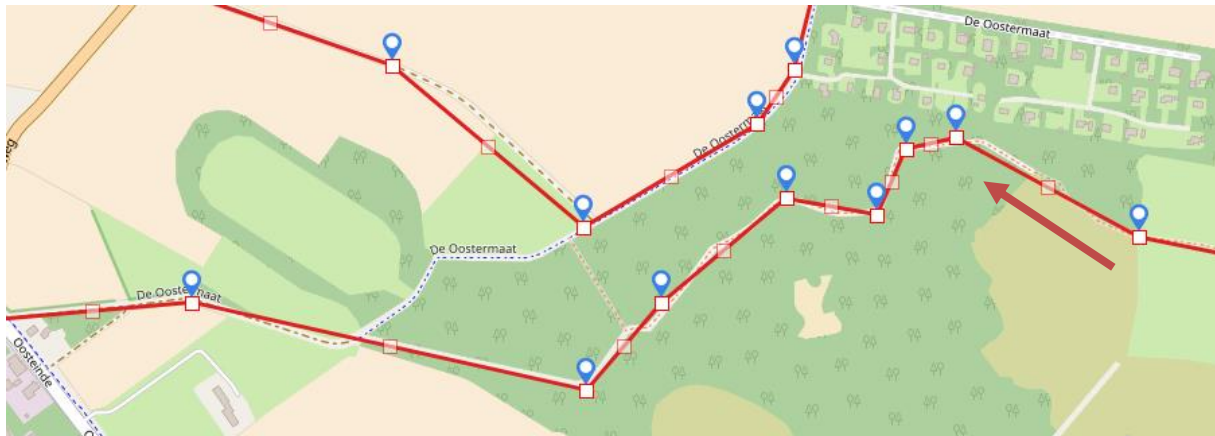


Hoek Schoolstraat/Brugstraat bij :

LA 'Schoolstraat', bij het 'Melkwegje' RA (u komt voorbij het Apple museum). Einde straat LA 'Dorpsstraat' en weer RA 'Flintenweg', u bent nu weer op het punt waar u Orvelte binnen kwam, of waar u bent gestart.

De route vervolgen volgens de aangegeven rode wandelroute Oer't Veldroute 'Schapendrift'. Vlak voor het einde van het dorp LA (rode wandelroute gaat RD deze niet meer vervolgen). Vlak voor de parkeerplaats het kleine paadje RD langs het weiland. Pad vervolgen door het stukje bos tot einde hier RA en dan weer LA het 'Houten pad van Theodoor'.

Zie trajectkaartje: In de bocht neemt u LA het paadje waarna u langs de sloot verder wandelt. Aan het einde gaat u LA over de sloot en gelijk weer LA en direct RA. Hier gaat u verder met de rode wandelroute. Deze vervolgen we over het veld.



Zie trajectkaartje: Op een gegeven moment kunt u de keuze maken LA of RD 2 km door het 'Orvelter Reijntjesbos'. Ga hier RD en vervolg dit pad steeds RD totdat u weer op de zandweg met verhard fietspad komt. Ga hier LA, aan het einde weg oversteken en RA. U loopt nu weer in Westerbork. Volg deze weg 'Oosteinde' wordt 'Hoofdstraat' na ongeveer 1 km en dan RA terug naar de P.



Einde van de route

Ik hoop dat u heeft genoten van deze route. Heeft u op- en of aanmerkingen dan zou ik het fijn vinden als u mij daarover mailt.

Het is mijn intentie om de wandelingen zo optimaal mogelijk te beschrijven, maar er kunnen altijd onverwachte problemen of wijzigingen zich voordoen..

Ik stel een reactie op de site www.wandelvanuit.nl erg op prijs.

Like ons op facebook: <https://www.facebook.com/wandelvanuit>

Mailadres: wvu@wandelvanuit.nl