



RA = Rechtsaf  
LA = Linksaf  
RD = Rechtdoor  
ri. = Richting

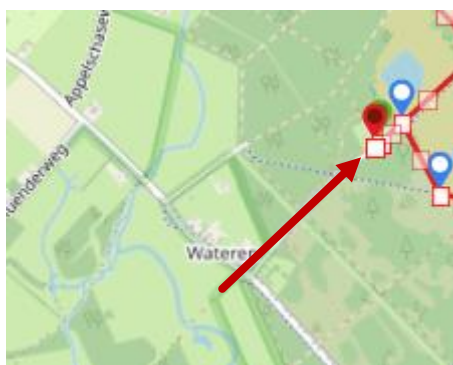
Afstand	: 8 km
Provincie	: Drenthe
Plaats	: Wateren
Vertrekpunt	: P staatsbosbeheer : Ganzenpoel : Warterseveld : 8426 SJ Wateren
Bijzonderheden	: Bos, heide en vennen : geen horeca
Versie	: november 2021

-- Een afwisselende route, in het Drents Friese Wold vanuit Zorgvlied. Langs de Ganzenpoel, Meeuwenpoel en Grenspoel.

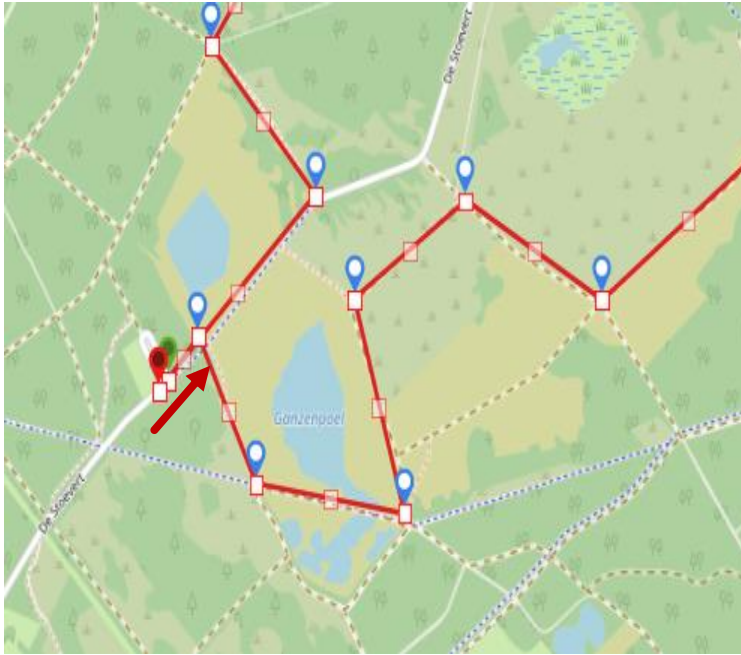
---

*Honden zijn niet toegestaan van maart tm september en verder alleen aangeliind ivm diverse schapen en grote grazers in dit gebied. Blij op afstand van de grotere grazers!! Op sommige paden kunt u ook MTB'ers tegenkomen.*

---



Deze route start bij de P van Staatsbosbeer. Als u vanuit de richting Diever komt, is het vlak voor Wateren RA. En als u vanuit richting Zorgvlied komt, is dit gelijk na Wateren LA. P staat met een bord aangegeven. U rijdt een doodlopende weg in en na ong 600 mtr is er een P.



## 1.

### ZIE TRAJECTKAART:

Ga vanaf de P RD op het fietspad, ga door het hek en ga dan RA op het kleine paadje langs de afrastering. U komt uit op het fietspad, ga hier LA. Links van u is de Ganzenpoel.

Ga op de 5 sprong LA (route geel/rood Drents landschap) .

Bij de volgende afslag blijf RD lopen. Dan wanneer de bocht naar links gaat, RA. Einde pad RA en op de volgende splitsing LA (route geel/rood Drents landschap).

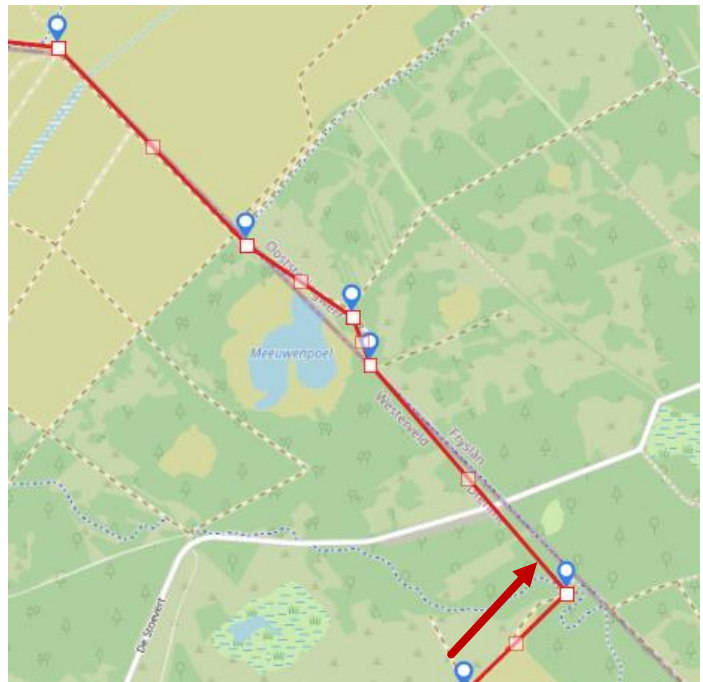
## 2.

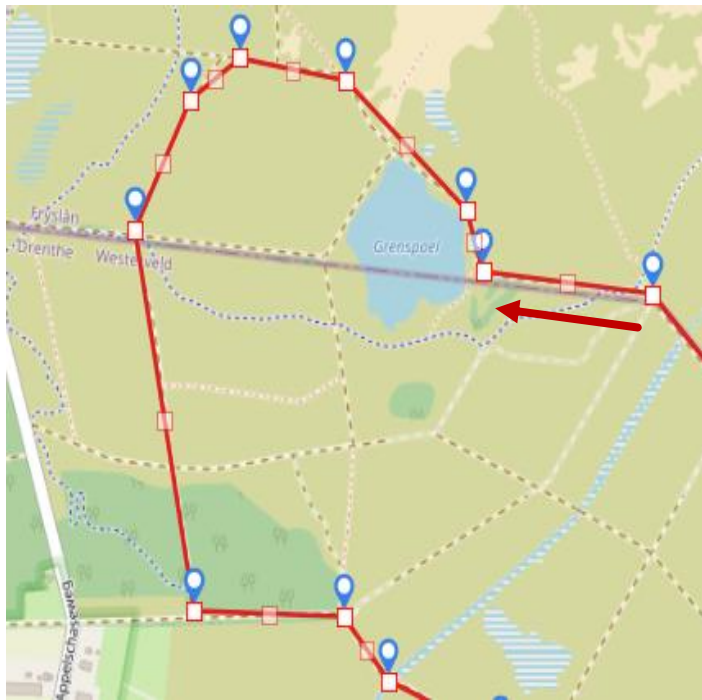
### ZIE TRAJECTKAART:

Ga RD op de kruising en dan door het hek. Steek het MTB pad over en ga LA op het grotere pad.

U komt langs de Meeuwenpoel, hier staat een bankje.

Ga vervolgens RD op de kruising ri de uitkijktoren op het Aekingerzand.





### 3.

#### ZIE TRAJECTKAART:

Vanaf de uitkijktoren volgt deze route klein stukje de rode pijlen route.

Ga vanaf de uitkijktoren op de kruising RA richting de Grenspoel. Ga bij de Grenspoel RA en pad gaat met een bocht naar links. Hierna gaat de rode pijl route RA deze niet meer volgen. Deze route gaat RD.

U komt uit bij een groter pad, met fietspad. Ga hier RD. Volgende kruising ook oversteken en RD door het bos. Einde van dit pad LA. Let op de MTB'ers!! Op de splitsing RA (MTB route)

### 4.

#### ZIE TRAJECTKAART:

Aan het einde van dit pad LA en dan RA met de bocht mee. Op de kruising RA en dan volgende kruising LA.

U komt op een verhard pad, ga hier LA door het hek en dan steeds RD, weer door het hek en u bent weer op de P.





### Einde van de route

*Ik hoop dat u heeft genoten van deze route. Heeft u op- en of aanmerkingen dan zou ik het fijn vinden als u mij daarover mailt.*

*Het is mijn intentie om de wandelingen zo optimaal mogelijk te beschrijven, maar er kunnen altijd onverwachte problemen of wijzigingen zich voordoen..*

**Ik stel een reactie op de site [www.wandelvanuit.nl](http://www.wandelvanuit.nl) erg op prijs.**

**Like ons op facebook:** <https://www.facebook.com/wandelvanuit>

**Mailadres: [wvu@wandelvanuit.nl](mailto:wvu@wandelvanuit.nl)**