

Afstand : 14 KM
Provincie : Drenthe
Plaats : Veenhuizen
Vertrekpunt : P Hotel Bitter en Zoet
: Hospitaallaan 16
: 9341 AH Veenhuizen

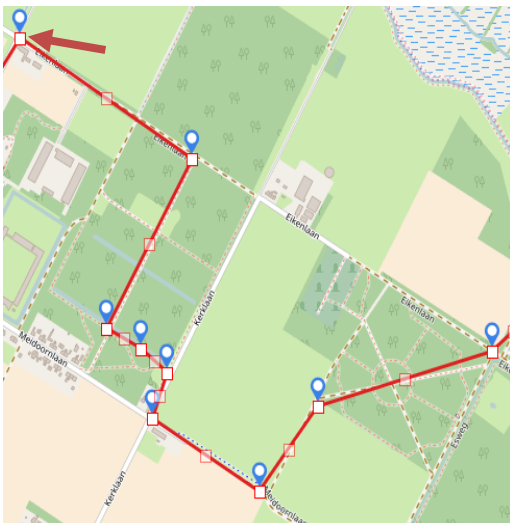
Bijzonderheden : hei, weiland
: 70% onverhard

: versie mei 2020

RA = Rechtsaf
LA = Linksaf
RD = Rechtdoor
ri. = Richting

-- Een afwisselende route, door het bos en landelijk, heide.

Verlaat de P en ga LA.

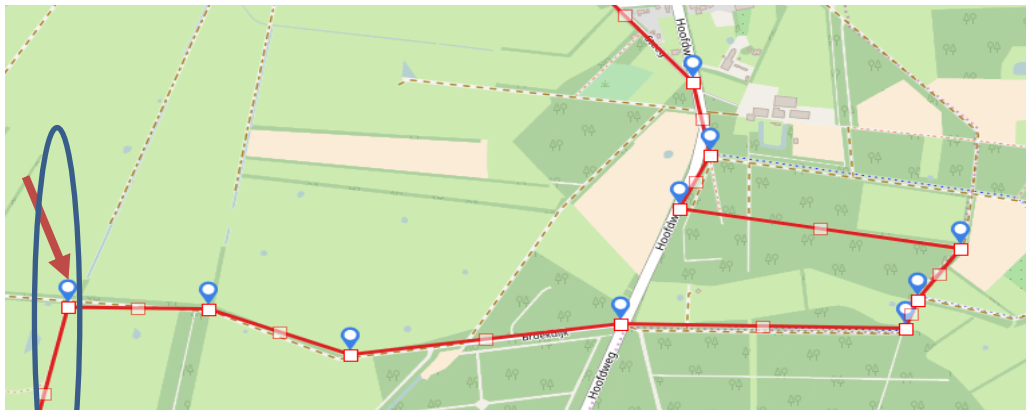


Zie trajectkaart: Eind van de straat RA 'Eikenlaan', RD op onverhard pad. Het tweede pad RA. Dit is halverwege het stukje bos. Hierna tweede LA dit is vlak voor het einde van het stukje bos. U loopt dit kleine pad uit tot einde en gaat hier RA. Bij de verharde weg LA. Op de kruising RD. De weg gaat weer over in een zandpad. Het eerste pad LA(zie foto) over de afsluitbalk het pad met de grote bomen aan beide kanten. Op de y splitsing gaat u RA het schuin pad door het bos.



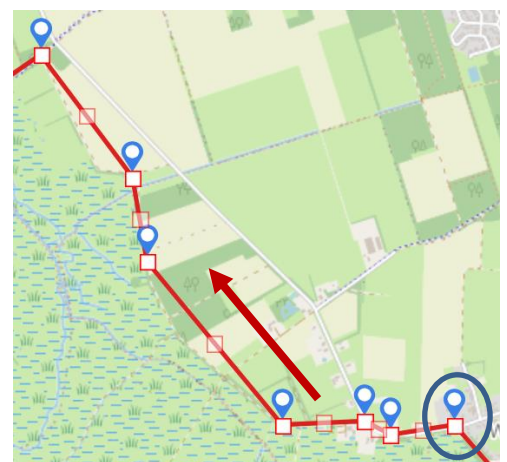


Zie trajectkaart: Aan het einde LA, direct RA en daarna weer LA het pad met aan elke kant een bankje. Aan het einde van dit pad gaat u RA en blijft langs het schrikeldraad lopen totdat u er met een trapje overheen kunt. U stapt over het schrikeldraad heen en gaat over het kleine bruggetje. Hierna RD het pad vervolgen. U bevindt zich in het Norger Esdorpenlandschap.



Zie trajectkaart: Aan het einde van het pad gaat u RA. U loopt RD en steekt de weg over en gaat RD langs de ijsbaan van Westervelde. Het pad gaat met een bocht naar rechts. Voorbij het bankje vlak voor de bocht naar rechts, RD het bos in (geel-rode markering) volgen. LA (geel-rode markering) vervolgen. Aan het einde RA, voorbij het bord "Westervelde" de weg oversteken en aan de overkant langs de weg blijven lopen totdat u LA kunt. 'De Steeg'. Dit is een verharde weg. Deze vervolgt u en aan het einde gaat u LA 'Schoolstraat'.

Zie trajectkaart: Direct in de bocht na de zorgboerderij 'de Mare' LA het zandpad op. (zie de cirkel) U blijft dit pad volgen, steeds RD – rechts aanhouden op het pad (ong 2km). U komt uit bij een verharde weg met een fietspad er naast.





Zie trajectkaart: Aan het einde op de T splitsing g fietspad oversteken LA en dan over de witte brug vervolgens RD het bos in op het zandpad. In de bocht Y splitsing LA en gelijk eerste RA de lange rechte laan.

We lopen weer richting Veenhuizen. Dit is een lang recht pad door het bos. Na ongeveer 500 meter gaat u RA. Aan het einde weer LA steeds weg vervolgen.

RD de Eikenlaan oversteken en dan LA richting de parkeerplaats van "Bitter en Zoet"





Einde van de route

Ik hoop dat u heeft genoten van deze route. Heeft u op- en of aanmerkingen dan zou ik het fijn vinden als u mij daarover mailt.

Het is mijn intentie om de wandelingen zo optimaal mogelijk te beschrijven, maar er kunnen altijd onverwachte problemen of wijzigingen zich voordoen..

Ik stel een reactie op de site www.wandelvanuit.nl erg op prijs.

Like ons op facebook: <https://www.facebook.com/wandelvanuit>

Mailadres: wwu@wandelvanuit.nl