



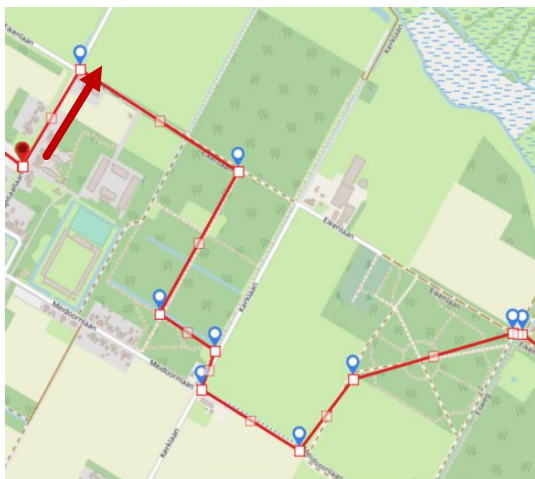
Afstand : 15 of 18 KM
Provincie : Drenthe
Plaats : Veenhuizen
Vertrekpunt : P Hotel Bitter en Zoet
: Hospitaallaan 16
: 9341 AH Veenhuizen

Bijzonderheden : heij, weiland
: 70% onverhard

: versie maart 2021

RA = Rechtsaf
LA = Linksaf
RD = Rechtdoor
ri. = Richting

-- Een afwisselende route, door het bos en landelijk, heide.



1.

Zie trajectkaart:

Verlaat de P en ga LA. Eind van de straat RA 'Eikenlaan', RD op onverhard pad. Het tweede pad RA. Dit is halverwege het stukje bos. Hierna tweede LA dit is vlak voor het einde van het stukje bos. U loopt dit kleine pad uit tot einde en gaat hier RA. Bij de verharde weg LA. Op de kruising RD. De weg gaat weer over in een zandpad. Het eerste pad LA (zie foto) over de afsluitbalk het pad met de grote bomen aan beide kanten. Op de y splitsing gaat u RA het schuin pad door het bos.

2.

Zie trajectkaart:

U komt uit bij een kruising.

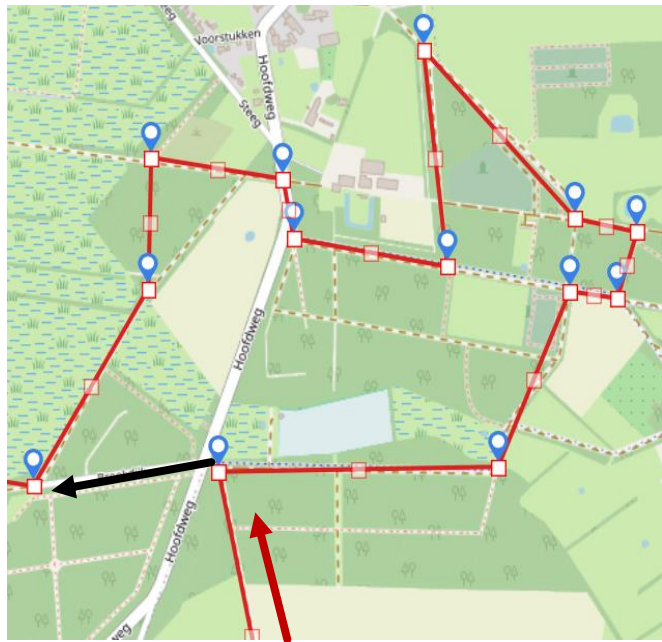
Ga hier RA en RD kruising oversteken op de Eikenlaan. RD lopen tot u bij verharde weg met fietspad komt. Ga hier LA op het fietspad. Het fietspad houdt op en u moet een klein stukje RD langs de weg. Ga na ong 400 mtr RA weg oversteken en RD op het onverharde pad. Op de kruising RD op de verharde weg 'De Fledders'. Vervolgens eerste pad LA.



3.

Zie trajectkaart:

Einde pad op de T splitsing RA. (voor 15 km zie punt 3A) U loopt langs de ijsbaan. Einde van het pad LA. Volgende splitsing RD u loopt langs natuurbegraafplaats 'de Velden' hierna op de kruising RA. 1e pad LA en einde LA. Op de splitsing schuin RA u loopt opnieuw langs natuurbegraafplaats 'de Velden'. Op de splitsing scherp schuin LA en RD lopen tot de kruising, hier RA. Vlak voor de verharde weg RA en dan weg oversteken en LA op het onverharde pad. Tweede paadje is bospaadje weer LA. Aan het einde RA en einde bij verharde weg RA.



3A.

Zie trajectkaart: (zwarte streep voor de 15 km route)

Ga op de T splitsing LA en steek de weg over en ga RD. Ga dan verder met punt 4.



4.

Zie trajectkaart:

Dit pad helemaal uitlopen. U passeert 3 zijpaden maar blijft RD lopen. Dan gaat u met een bocht naar rechts. Aan het einde van dit pad op de T splitsing LA.



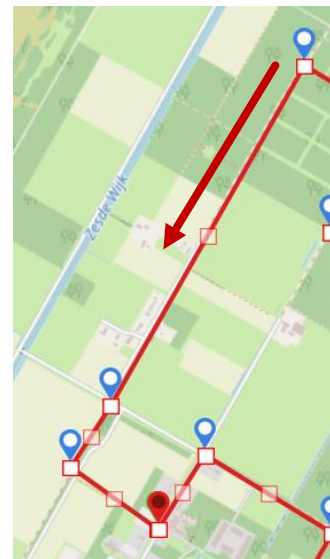
5.

Zie trajectkaart:

Ga einde van dit pad op de T splitsing na de slagboom weer LA. Einde pad fietspad oversteken en LA, over de witte brug en op de Y splitsing LA. RD blijven lopen langs de rand van het bos RD tot u Links een uitzichtpunt ziet over het natuurgebied 'De Slokkert'. (in de cirkel). U kunt even heen en weer lopen en daarna RA gaan op dit punt. Eerste pad weer RA en dan op de kruising LA. Einde pad LA op de T splitsing.

6.

Zie trajectkaart: vanaf hier RD en kruising met Eikenlaan oversteken en daarna eerste LA en u bent weer bij de P van Bitter en Zoet.





Einde van de route

Ik hoop dat u heeft genoten van deze route. Heeft u op- en of aanmerkingen dan zou ik het fijn vinden als u mij daarover mailt.

Het is mijn intentie om de wandelingen zo optimaal mogelijk te beschrijven, maar er kunnen altijd onverwachte problemen of wijzigingen zich voordoen..

Ik stel een reactie op de site www.wandelvanuit.nl erg op prijs.

Like ons op facebook: <https://www.facebook.com/wandelvanuit>

Mailadres: wvu@wandelvanuit.nl