



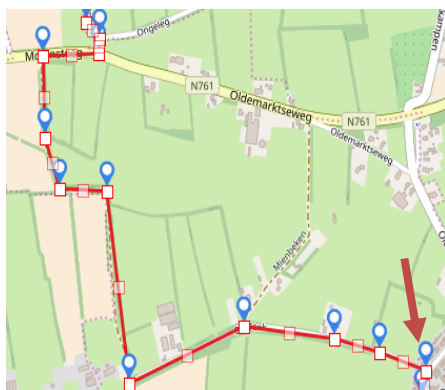
Afstand	: 10 km
Provincie	: Overijssel
Plaats	: Steenwijkerwold
Vertrekpunt	: P bij de Kerk : en naast café Gelderingen : Gelderingen 65-67 : 8341 PT Steenwijkerwold
Bijzonderheden	: 50% verhard : Weiland, bos,

RA = Rechtsaf
LA = Linksaf
RD = Rechtdoor
ri. = Richting

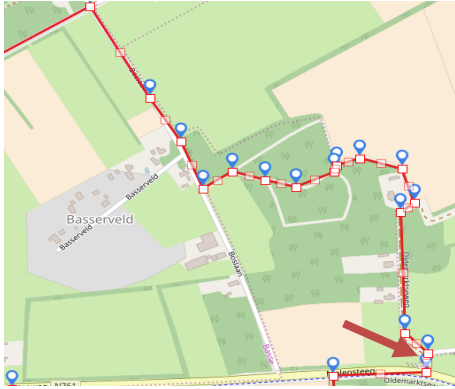
-- Een afwisselende route, glooiende landerijen en kleine stukjes bos. Weidse uitzichten.--



Als u met uw rug naar de kerk toe staat gaat u RA vanaf de P, voor het café langs over 'de Gelderingen'. Weg oversteken en 3^e weg LA 'Conincksweg'. 2^e afslag LA 'De Beek'.

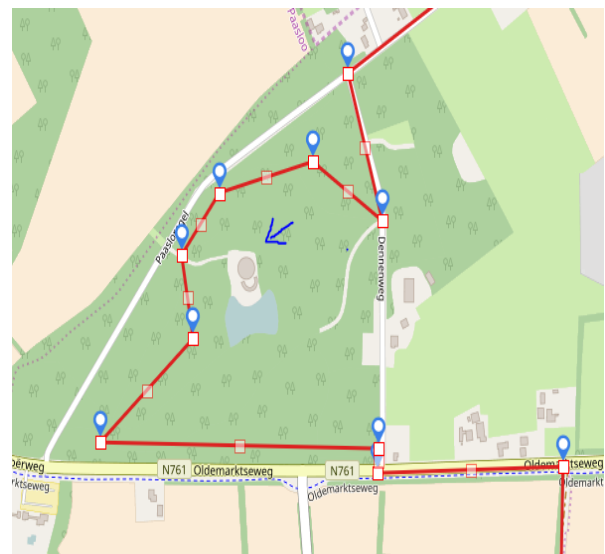


Zie trajectkaart: u loopt nu Steenwijkerwold uit. Tweede zandpad RA, bijna aan het einde van de weg, de verharde weg gaat met een bocht naar links, zandpad naar rechts is Molensteeg. Dit pad uitlopen totdat u bij de grote weg N761 bent. Hier RA klein stukje over het fietspad. Na ongeveer 50 mtr LA weg oversteken.



Zie trajectkaart: Op het pad bij de Y splitsing LA aanhouden en zandpad vervolgen. Het pad gaat met een bocht naar rechts en na het huis gaat u op de kruising LA, langs het water lopen. Doorlopen tot het bankje en het infobord over 'Het Heideveld'. Ga hier RD het bos in en ga RA, pad door het bos vervolgen. Einde pad LA. Einde pad op de verharde weg RA 'Boslaan'. Kruising LA 'Paaslorengel'.

Zie Trajectkaartje: LA op de 'Dennenweg'. In het bos RA de blauwe pijltjes volgen. U komt voorbij een opmerkelijk pand in het bos. Dit is een kunstbunker uit de tweede wereldoorlog(zie pijltje). U gaat hier RD de blauwe pijltjes blijven volgen. Vlak voor einde bos LA. (Blauw pijltjes gaan RA deze niet meer volgen). LA op het bospad blijven u ziet de doorgaande weg N761 rechts van u. Einde pad RA en gelijk LA bospad langs de weg totdat u weer op de 'Dennenweg' bent. Hier RA, de N761 oversteken en LA op het fietspad.



Na ongeveer 100 mtr RA 'Schapendrift'. Eind pad LA 'Basserweg'. Vlak voor de bocht naar rechts, RA het wandelpad. Wandelpad RD lopen(gaat links van de bomen langs), daarna met een bocht naar links, en gelijk weer rechts. Ga einde van dit pad LA de straat heet 'Voshoek'. Op de kruising RD, 'Thijlengerhof'. In de bocht, vlak voor het bos LA 'Gelderingensteeg' bij het bankje en het info bord.



Pad uitlopen en einde LA , u loopt langs het kerkhof (is aan uw rechterhand). Voor de kerk gaat het pad met een bocht RA, straat uitlopen en u bent weer op de P van het beginpunt.



Einde van de route

Ik hoop dat u heeft genoten van deze route. Heeft u op- en of aanmerkingen dan zou ik het fijn vinden als u mij daarover mailt.

Het is mijn intentie om de wandelingen zo optimaal mogelijk te beschrijven, maar er kunnen altijd onverwachte problemen of wijzigingen zich voordoen..

Ik stel een reactie op de site www.wandelvanuit.nl erg op prijs.

Like ons op facebook: <https://www.facebook.com/wandelvanuit>

Mailadres: wvu@wandelvanuit.nl