



Afstand : 12 km
Provincie : Drenthe
Plaats : Schoonoord
Vertrekpunt : P achter Coöp
: Scheerturfstraat
: 7848 BG Schoonoord

Bijzonderheden : Bos, heide
: mooie vennen
: 95% onverhard

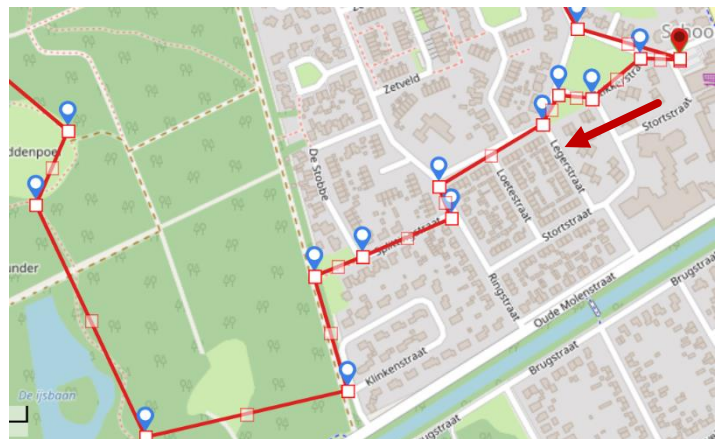
: versie januari 2021

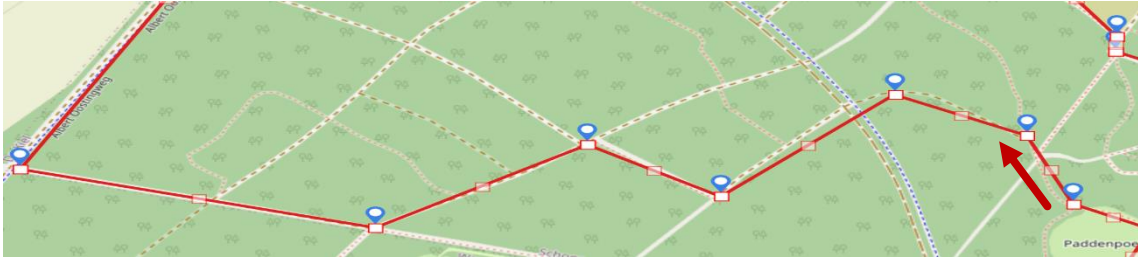
RA = Rechtsaf
LA = Linksaf
RD = Rechtdoor
ri. = Richting

-- Een afwisselende route, Boswachterij Sleenerzand, tussen Schoonoord en de Kiel en langs de Kielse Kei. Mooie boswandelingen met vennen en heide.

1.

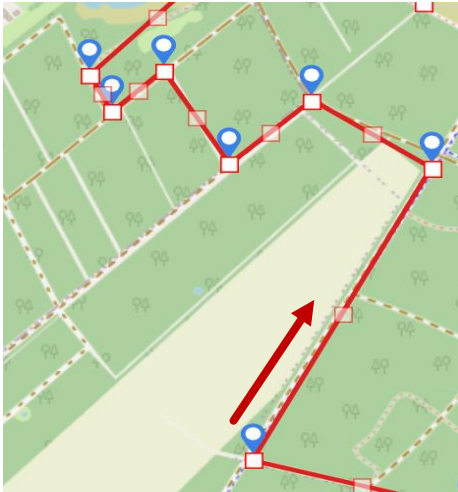
Zie trajectkaart: Ga vanaf de P achter de Coöp in Schoonoord, richting het wandelpad 'Stikkerstraat' volg dit wandelpad RD tot einde Stikkerstraat. Ga LA op de Ringstraat en daarna RA op de 'Splittingstraat'. Ga RD op het onverharde wandelpad, en hierna LA op het grotere wandelpad aan de rand van Schoonoord. Ga RA, klein paadje, vlak voor dat u bij de verharde weg langs het Oranjekanaal bent. Ga gelijk LA en weer RA. Volg dit pad RD en hou 2 x links/RD aan en ga dan een klein paadje RA (vanaf begin is dit na ongeveer 30 mtr). U loopt langs de ijsbaan van Schoonoord (deze is links van u), het is een slingerpaadje. Blijf RD/links aanhouden tot u bij een groter pad bent. Steek deze over en ga RD. Op de splitsing RA langs de rand van deze 'Paddenpoel' blijven lopen, voorbij het bankje op de splitsing RA.





2.

Zie trajectkaart: Ga RD op de kruising en dan met een bocht naar LA/RD aanhouden. Fietspad en zandpad oversteken en RD. 2^e pad RA en op de kruising LA. RD tot u op een grote kruising komt en ga dan hier RA. RD tot einde van dit pad en ga dan RA. (links is een weiland)

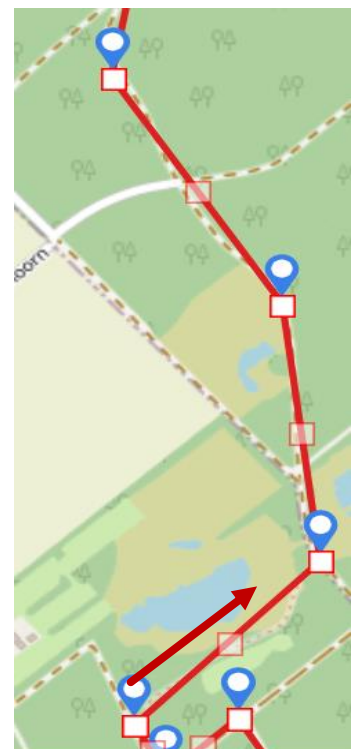


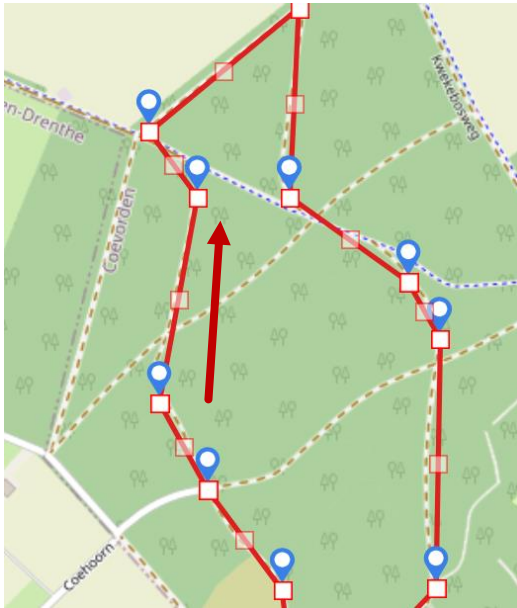
3.

Zie trajectkaart: Ga eerste pad LA (is einde open veld) hierna na het open veld weer 1^e pad LA. Vervolgens 1^e pad RA einde pad weer LA en 1^e pad RA. Ga dan RA door het groene hek.

4.

Zie trajectkaart: Volg het pad over de heide, links is een mooie ven. U loopt voorbij het 'bankje van geluk'. Hou links aan en volg het pad. U komt uit op een groter pad. Ga hier LA, hou RD aan op de splitsing. Volgende kruising RD door het hek.



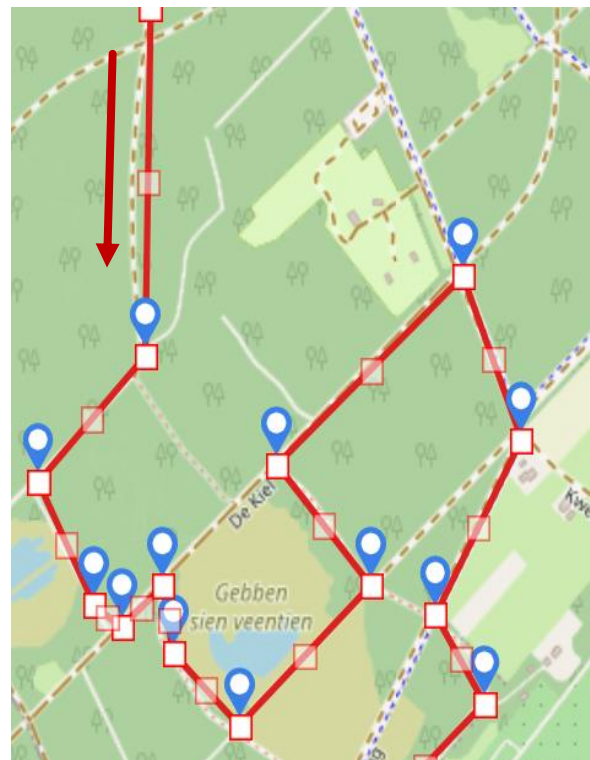


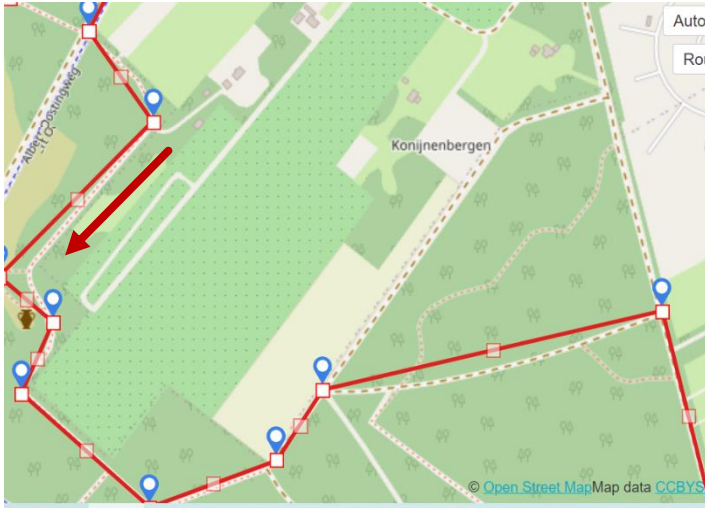
5.

Zie trajectkaart: RD op de kruising en u komt bij het fietspad. Hou hier LA aan en ga dan vlak voor einde van het bos, bij de slagboom RA. U loopt langs de rand van het bos. Ga 1^e pad RA. U komt weer uit bij het fietspad. Ga hier LA fietspad oversteken en blijf rechts van het fietspad lopen, ga RD op het onverharde pad langs het fietspad dat buigt af naar rechts. Ga RD door het hek.

6.

Zie trajectkaart: Pad RD volgen, gaat met een bocht naar rechts. Ga eerste pad LA. Aan het einde LA en dan gelijk RA langs een mooie ven. Voor het hek LA de heide oversteken, de ven is steeds links van u. Ga RD door het hek en dan LA. Einde pad RA en na de natuurcamping deze is links van u op de kruising RA. Op de volgende kruising na het infobord en het bankje gaat u schuin LA het zandpad dat parallel loop met het fietspad. Ga op de kruising LA, dit pad gaat met een bocht naar rechts.





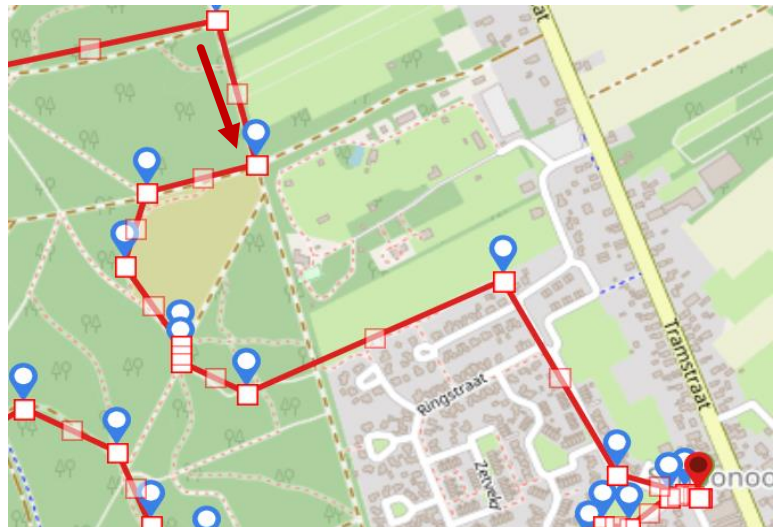
7.

Zie trajectkaart:

In de bocht naar links gaat u RA op het kleine paadje en volg deze met een bocht naar links. U komt uit bij de Kielse Kei. Ga hier RA, pad gaat met een bocht naar rechts en weer naar links. Op de splitsing LA, en LA aanhouden u loopt langs een weiland. Op de Y splitsing RA. Einde van het pad RA.

8.

Zie trajectkaart: Ga RA op de kruising, voorbij het bankje LA paadje langs de hei. U passeert weer een bankje. Paadje helemaal uitlopen en aan het einde LA. Op de kruising RA en gelijk weer LA. Links aanhouden tot u bij een groter pad komt en de eerste huizen van Schoonoord ziet. Ga RD paadje langs de huizen helemaal uitlopen tot het niet verder gaat. Ga dan RA. Steeds RD lopen tot u bij een parkje komt. Ga voor het parkje naar links en u bent weer bij de P van de Coöp.





Einde van de route

Ik hoop dat u heeft genoten van deze route. Heeft u op- en of aanmerkingen dan zou ik het fijn vinden als u mij daarover mailt.

Het is mijn intentie om de wandelingen zo optimaal mogelijk te beschrijven, maar er kunnen altijd onverwachte problemen of wijzigingen zich voordoen..

Ik stel een reactie op de site www.wandelvanuit.nl erg op prijs.

Like ons op facebook: <https://www.facebook.com/wandelvanuit>

Mailadres: wvu@wandelvanuit.nl