



Afstand	: 12.5 km
Provincie	: Drenthe
Plaats	: Schoonloo
Vertrekpunt	: P Brinkakkers : Schoonloo
Bijzonderheden	: Bos, heide, ven : 80% onverhard
	: versie maart 2021

RA = Rechtsaf
LA = Linksaf
RD = Rechtdoor
ri. = Richting

-- Een afwisselende route, bos, mooie ven en over het heide gebied 'De Tweelingen' --

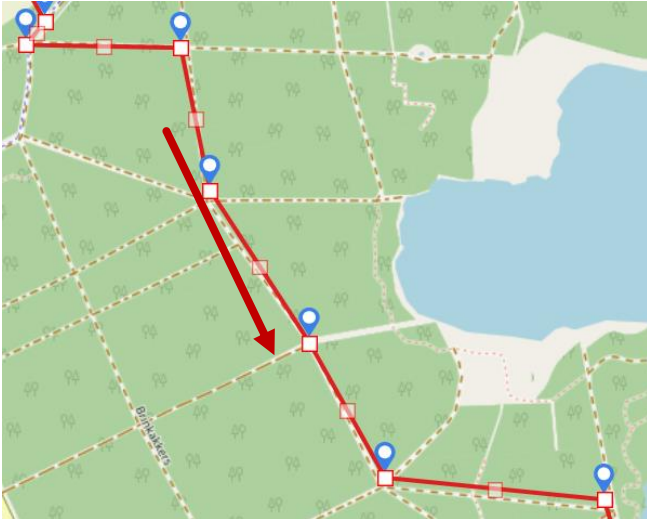


Parkeer uw auto op het veld.(de P wordt aangegeven in het dorp)

1.

ZIE TRAJECTKAART: Verlaat de P en ga LA op de Brinkakkers richting het bos. In het bos RA het fietspad volgen. In de bocht gaat u LA.





2.

ZIE TRAJECTKAART: Ga op de kruising RA. Ga 2 x RD op de kruising en dan volgende vijfspong 2e pad schuin LA.

3.

ZIE TRAJECTKAART: Ga op de 1e kruising RD. Einde pad op de T splitsing RA.

Optie 1: (rode lijn) *(is niet altijd mogelijk)*

Ga nu vlak voor de kruising LA richting het ven. U kunt hier langs blijven lopen. Aan het einde gaat een klein paadje naar links en u staat aan de rand van het ven. U kunt dan RA bij het ven langs lopen en daarna aan de achterkant schuin oversteken over het moerassige grond. Even omhoog lopen en u bent weer op het grote pad aan de rand van het bos. Ga hier RA. Op de kruising neemt u het tweede pad RA.



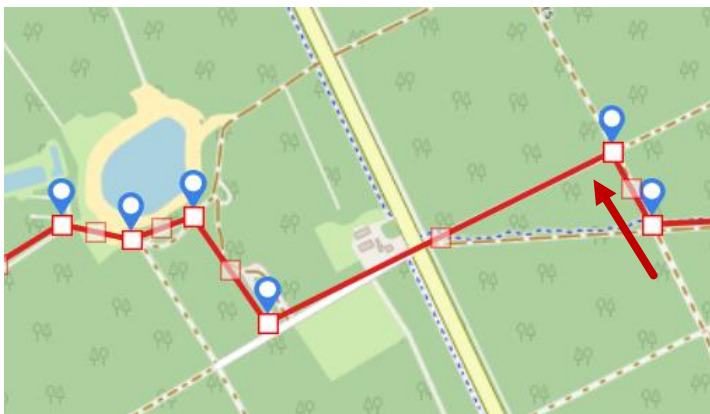
Optie 2: (stippelijjn zwart)

Loop door tot de kruising en ga hier LA en dan op de volgende kruising scherp RA.

Vervolg:

Ga op de 3e kruising RA. Dan 1e splitsing 6 paden LA het gras pad.

4.



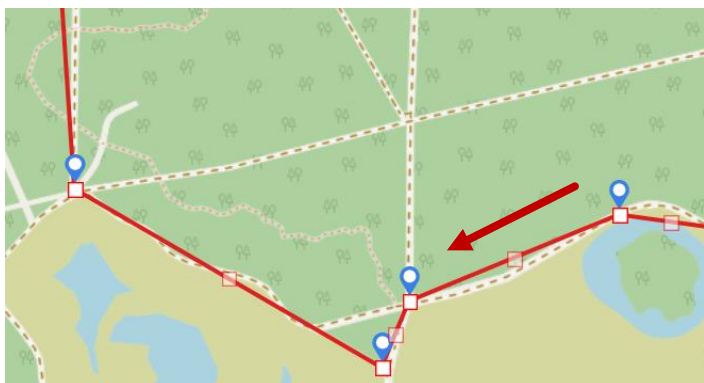
ZIE TRAJECTKAART:

1e kruising RA. Volgende kruising LA richting grote weg Hoofdstraat. Hoofdstraat oversteken. Loop richting de P, ga hier RA ri Loomeer. Blijf langs het Loomeer lopen waarbij het Loomeer aan de rechterkant van u blijft. Aan het einde RA over de afsluitbalk en steek schuin naar links het gras over. Daar is een pad. Ga hier LA.

5.

ZIE TRAJECTKAART: Ga op 1e kruising LA na de afsluitbalk. RD op de kruising en dan 2 keer RA aanhouden bij de Y splitsing. Langs de heide (De Tweelingen) blijven lopen dit is aan uw rechterhand.

Ga op de kruising RA en steek de heide over. Op de vijfsprong midden op de heide RD tot u weer aan de rand bent. Ga door het hek en LA langs de rand van de heide blijven lopen.



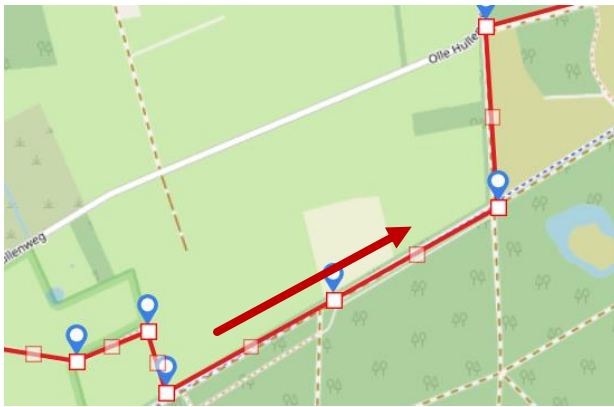
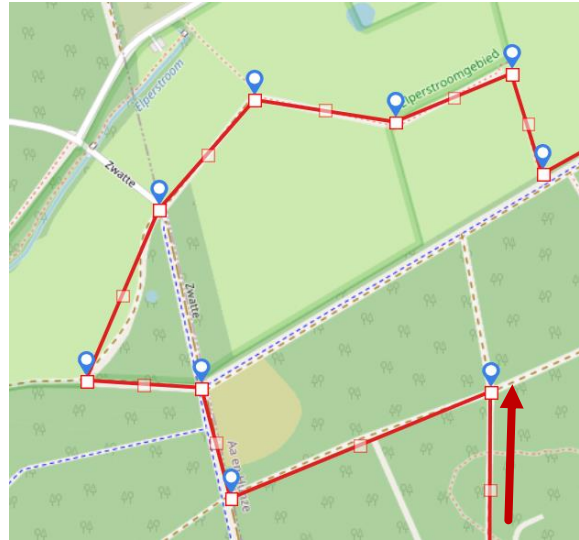
6.

ZIE TRAJECTKAART: Op de kruising LA/RD langs de hei blijven lopen. RA op de volgende kruising. RD langs de heide blijven lopen. RA/RD op de volgende kruising.

7.

ZIE TRAJECTKAART:

Volgende kruising LA. Ga RA op de verharde weg. Volgende kruising LA en dan eerste pad RA. Ga RD weg oversteken en volg het pad over het weiland. Hou RA aan en u gaat met bocht naar rechts. Aan het einde LA langs de bosrand lopen.



8.

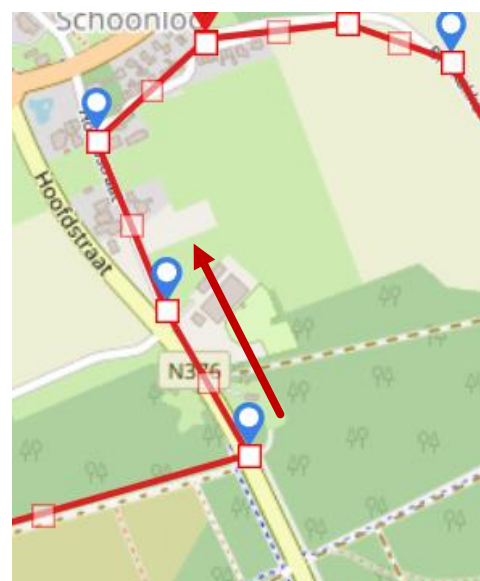
ZIE TRAJECTKAART:

Blijf langs bosrand lopen tot volgende kruising en ga hier LA. Ga RA door het hek en RD op het pad met de witte berken.

9.

ZIE TRAJECTKAART:

U gaat het volgende hek door en nadert de Hoofdstraat. Hier gaat u LA langs het fietspad ongeveer 300 mtr. Dan steekt u de weg over en loopt weer Schoonloo in, langs de Tuinbeeldenboerderij RA u bent weer op de Brinkackers. Nog een klein stukje RD en u bent weer bij uw auto.





Einde van de route

Ik hoop dat u heeft genoten van deze route. Heeft u op- en of aanmerkingen dan zou ik het fijn vinden als u mij daarover mailt.

Het is mijn intentie om de wandelingen zo optimaal mogelijk te beschrijven, maar er kunnen altijd onverwachte problemen of wijzigingen zich voordoen..

Ik stel een reactie op de site www.wandelvanuit.nl erg op prijs.

Like ons op facebook: <https://www.facebook.com/wandelvanuit>

Mailadres: wvu@wandelvanuit.nl