



Afstand : 17.5 KM
Provincie : Friesland
Plaats : Rondom Bakkeveen
Vertrekpunt : P Mandefjild
: Nije Drintse Wei
: Een West

Bijzonderheden : Hei, bos mooie vennen
: 80% onverhard

: versie juli 2020

RA = Rechtsaf
LA = Linksaf
RD = Rechtdoor
ri. = Richting

-- Een afwisselende route, vertrekt vanaf de grens Groningen, Friesland, Drenthe. Heide, bos en mooie vennen. Gebied Rondom Bakkeveen



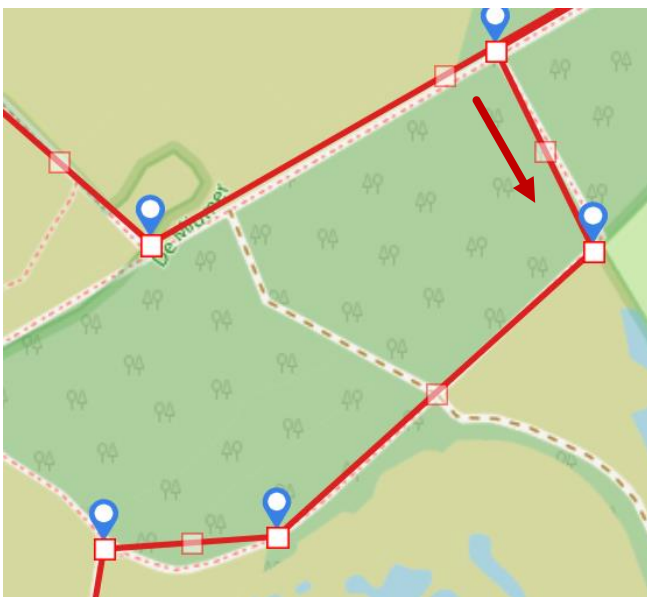
1.

Zie trajectkaart: Route start bij de P aan de rand van het natuurgebied 'de Mandeveld', bij het infobord over het 'Mandjefjild' van het Fryske Gea. Op de Y splitsing LA door hek van het natuureservaat. Volgende Y splitsing LA aanhouden. RA in de bocht. Na de ven, LA en RA. Op de kruising LA. Vlak voor het stukje bos RA en gelijk weer RA op de Y een klein smal paadje over de heide.

2.

Zie trajectkaart:

Einde paadje LA . Einde LA ri. nr 47.
Na het hek RA.



3.

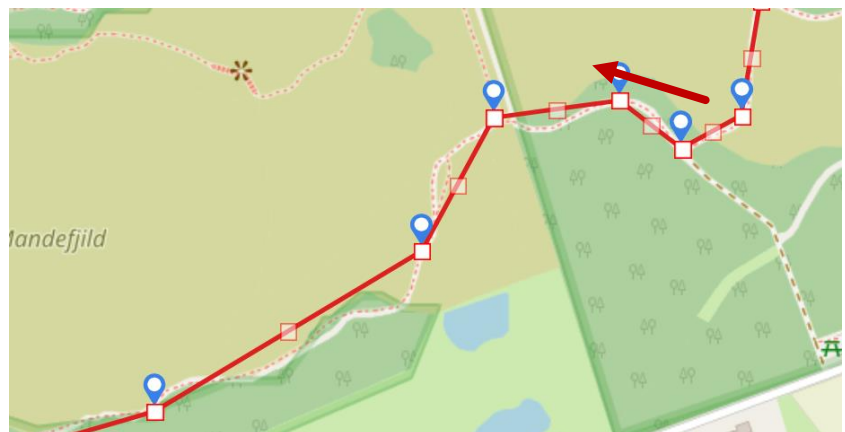
Zie trajectkaart:

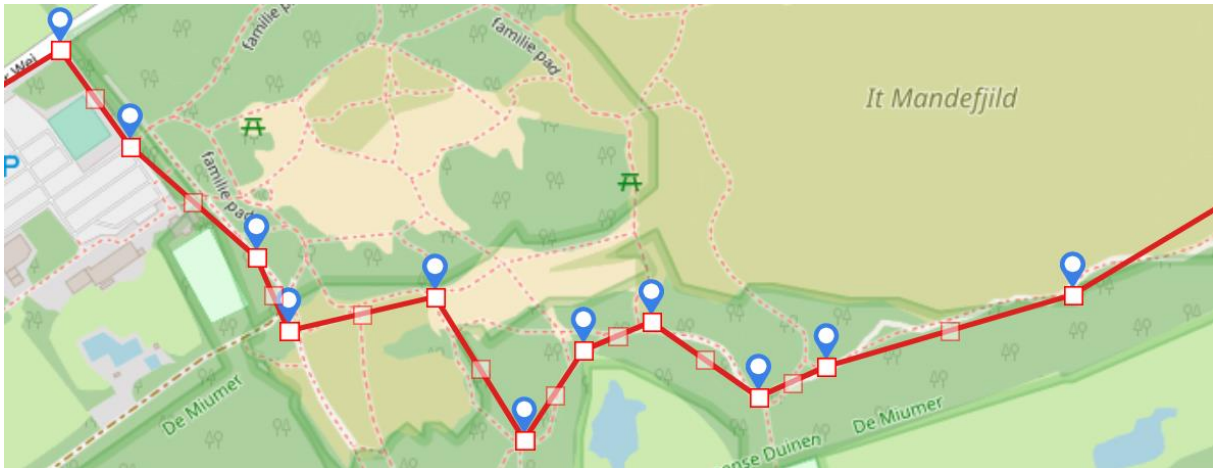
Na volgende hek LA ri.nr 40. Vlak voor het water RA ri nr 44 de ven is aan uw linkerhand. Op de kruising RD. Volgende pad LA.

4.

Zie trajectkaart:

Einde RA. Vervolgens LA ri nr 66. Pad langs heide volgen.



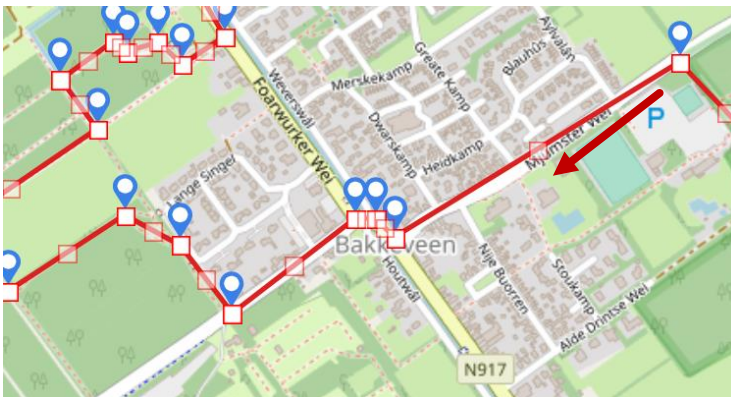


5.

Zie trajectkaart:

Doorlopen tot bocht naar rechts, na rood/groen/blauw paaltje. Na het hek LA. 3e pad RA. Einde LA. Einde RA, dan LA en RA en RD (langs de P van het zwembad) tot de verharde weg 'Mjunsterwei'. Hier LA op het fietspad.

(het laatste stukje kunt ook zelf invullen en dan naar de P van het zwembad lopen, dit zijn allemaal kleine paadjes over en langs de zandverstuiving van de Bakkeveense Duinen)



6.

Zie trajectkaart:

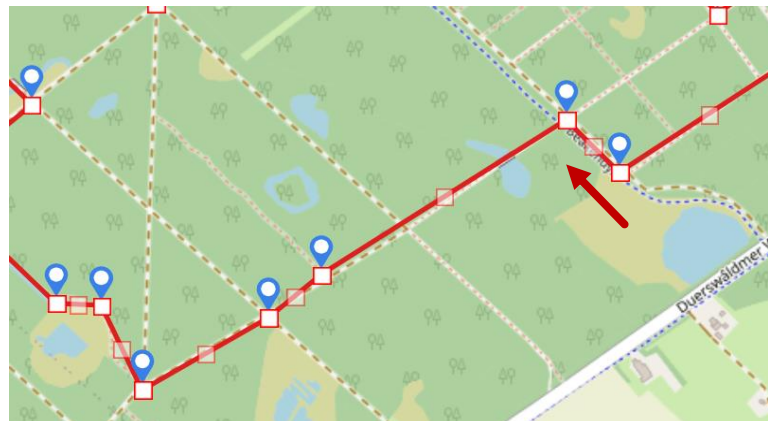
Fietspad volgend richting Bakkeveen, voorbij het zwembad. Aan het einde RA, langs de vaart en dan LA over de brug – Duurswaldmerwei RD.

Tegen over Molecaten park 't Hout', weg oversteken en RA bos in bij geel bordje Slotplaats. 1^e pad LA ri witte pijl dan einde LA. Kruising RD.

7.

Zie trajectkaart:

Einde RA parallel aan het fietspad. Eerste pad LA witte pijl. 2 x kruising RD en daarna pad RA.



8.

Zie trajectkaart:

Pad gaat met een bocht RA langs de ven, deze is links. Op de kruising LA over de vlonderbrug ri 72. Einde fietspad RA. Dan 1^e pad RA geel bordje Slotplaats. 1^e kruising LA.



9.

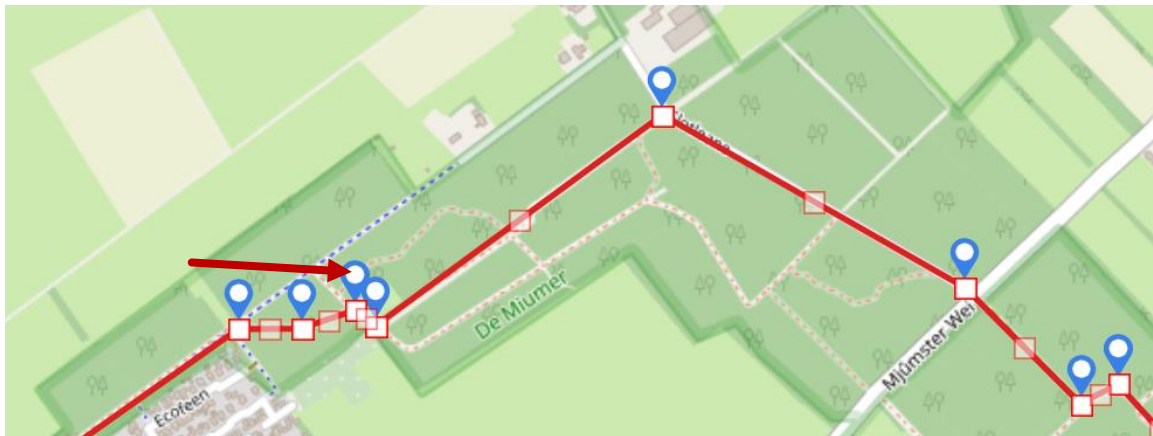
Zie trajectkaart:

Volgende kruising fietspad oversteken en dan RA (links picknickbanken). 1^e kruising LA dan 1^e RA en weer 1^e LA. Einde RA en dan LA klein bruggetje over sloot. Einde RA en dan 2^e pad LA. RD ri. verharde weg of LA door de tuin van de Slotplaats.



10.

Zie trajectkaart: Bij de Slotplaats is een Theetuin. Zie op internet voor openingstijden. Route gaat verder door: Tegenover de Slotplaats weg oversteken en de brug oversteken, opnieuw de weg oversteken en RD voorbij het bankje.



11.

Zie trajectkaart:

Direct na de huizen schuin RA bospad kiezen. Is een beetje modderig. Einde RA, na klein droog slotje. Op de Y splitsing LA. RD tot einde u komt op de verharde weg hier RA. Kruising met 'Mjumsterwei' oversteken en RD bos in. 1e LA op de Y splitsing. Volgende Y RA/ RD.



12.

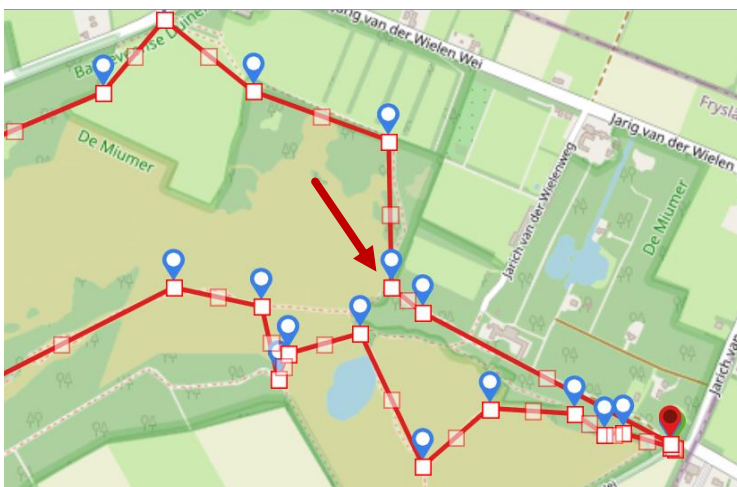
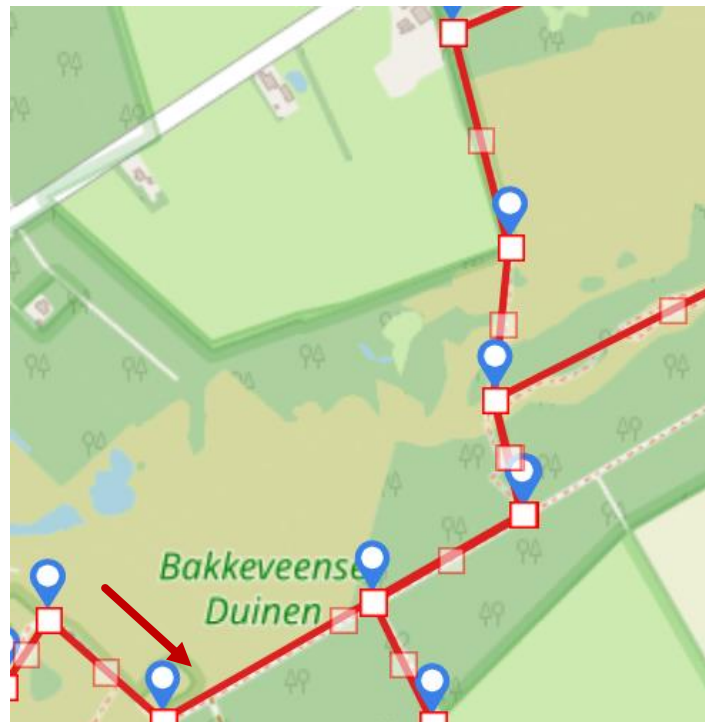
Zie trajectkaart:

Langs de heide blijven lopen. Einde RA ri nr 47 en door het hek Einde LA en RD voorbij het hek.

13.

Zie trajectkaart:

Dan 1^e LA door het hek. RD op de kruising ri. nr 56. RD in het bos pad volgen. RD de gele paaltjes blijven volgen.



14.

Zie trajectkaart:

LA door hek, langs 'Nieuw Allardsoog' en RD tot het beginpunt.



Einde van de route

Ik hoop dat u heeft genoten van deze route. Heeft u op- en of aanmerkingen dan zou ik het fijn vinden als u mij daarover mailt.

Het is mijn intentie om de wandelingen zo optimaal mogelijk te beschrijven, maar er kunnen altijd onverwachte problemen of wijzigingen zich voordoen..

Ik stel een reactie op de site www.wandelvanuit.nl erg op prijs.

Like ons op facebook: <https://www.facebook.com/wandelvanuit>

Mailadres: wvu@wandelvanuit.nl