



Afstand : 10 km
Provincie : Friesland
Plaats : Oudemirdum
Vertrekpunt : Brink (div Horeca)
: 8567 JD Oudemirdum

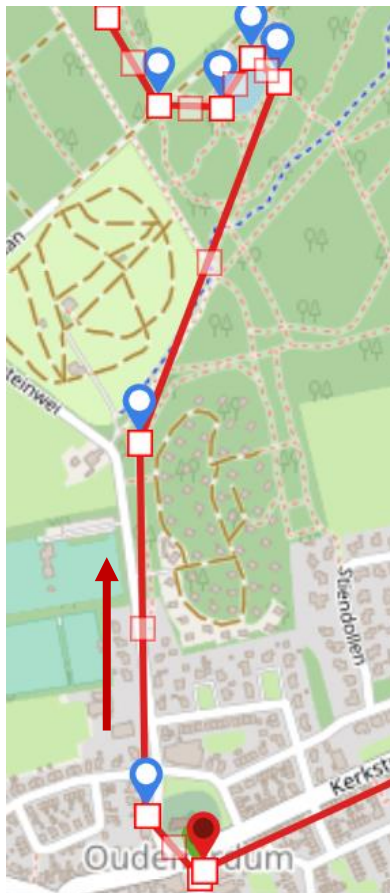
Bijzonderheden : Libellenreservaat, bos
: 99 % onverhard

: versie Mei 2020

RA = Rechtsaf
LA = Linksaf
RD = Rechtdoor
ri. = Richting

Route Oudemirdum 1 en route Oudemirdum 2 kunt u combineren tot 1 lange route van 21,5 km

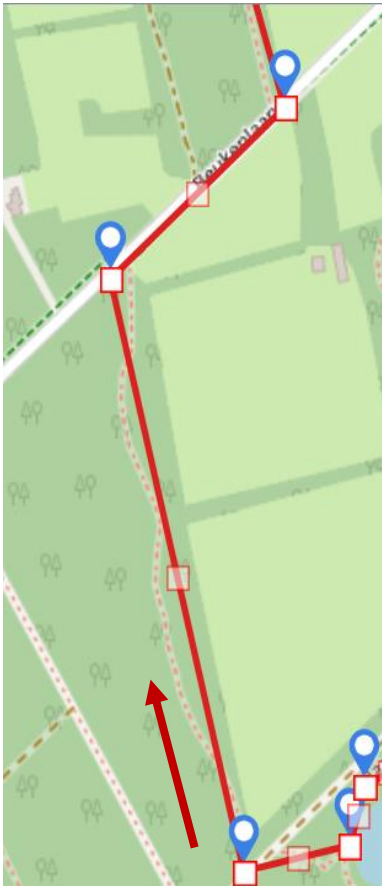
-- Een afwisselende route, vanuit Oudemirdum in Gaasterland. Langs Wyldemerk en Libellenreservaat.



1.

Zie trajectkaart:

Start Brink Oudemirdum voor de VVV. Ga ri de Kerkstraat en ga hier LA en gelijk RA langs de kerk op de Fonteinwei. Op de kruising RD en dan tegenover huisnr 19, RA klein bospaadje in. Bospaadje RD. RD aanhouden tot u bij een Y splitsing bent. Kies hier RA de blauwe paaltjes. RD lopen tot aan de vijver en hier RA en dan LA over de brug. Ga LA na de brug en dan RA witte paaltjes volgen. LA op grote pad en gelijk RA op zandpad.



2.

Zie trajectkaart:

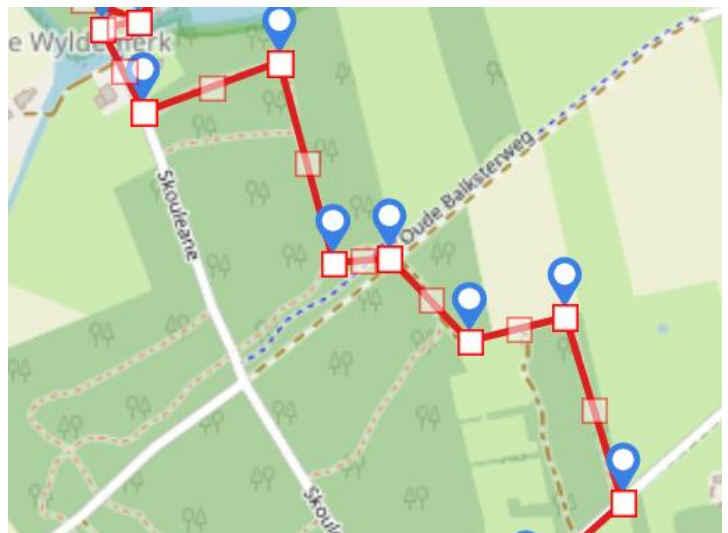
Ga en einde van dit pad RA, paadje langs verharde weg Beukenlaan. Ga bij 2^e pad LA (eerst weg oversteken).

3.

Zie trajectkaart:

Pad gaat met bocht naar links , ga dan RD en bocht naar rechts. Einde pad oversteken. En RD op kleine pad. (*rechts staat een bankje met prachtig uitzicht over het landschap*).

Eerste pad RA en RD blijven lopen tot einde (vlak voor Wyldemerck) . Ga hier LA en aan het einde RA en over de brug.





4.

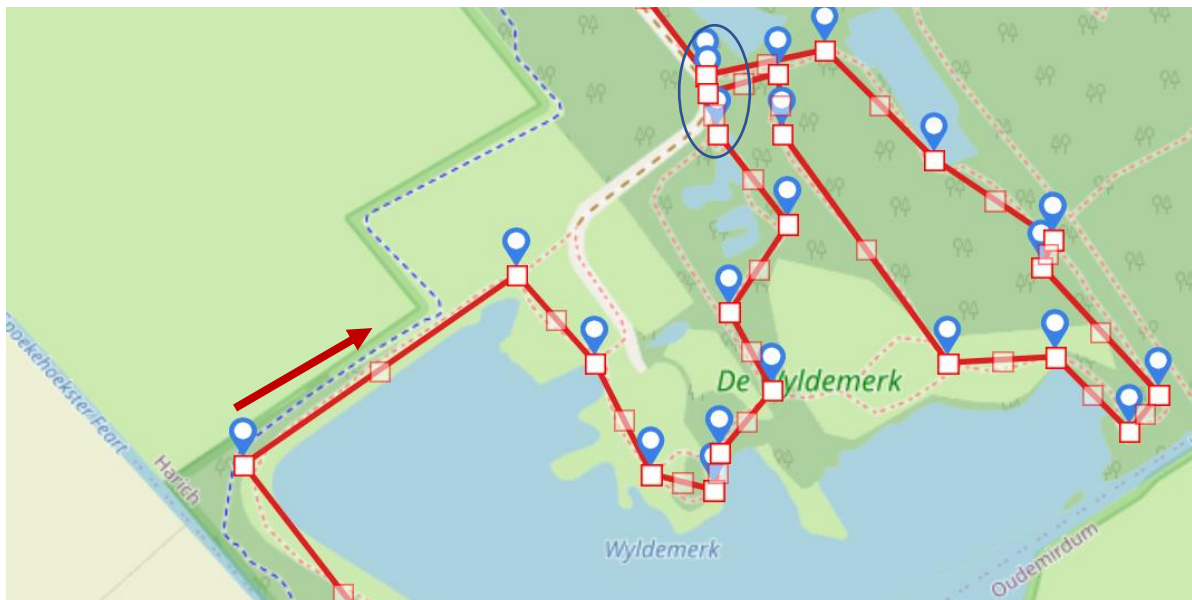
Zie trajectkaart:

Ga RD over het fietspad. (RA is een picknickplaats en het is leuk even heen en weer te lopen over het kleine stukje eiland).

Ga RD over het kleine zandpaadje langs het Wyldemerck.

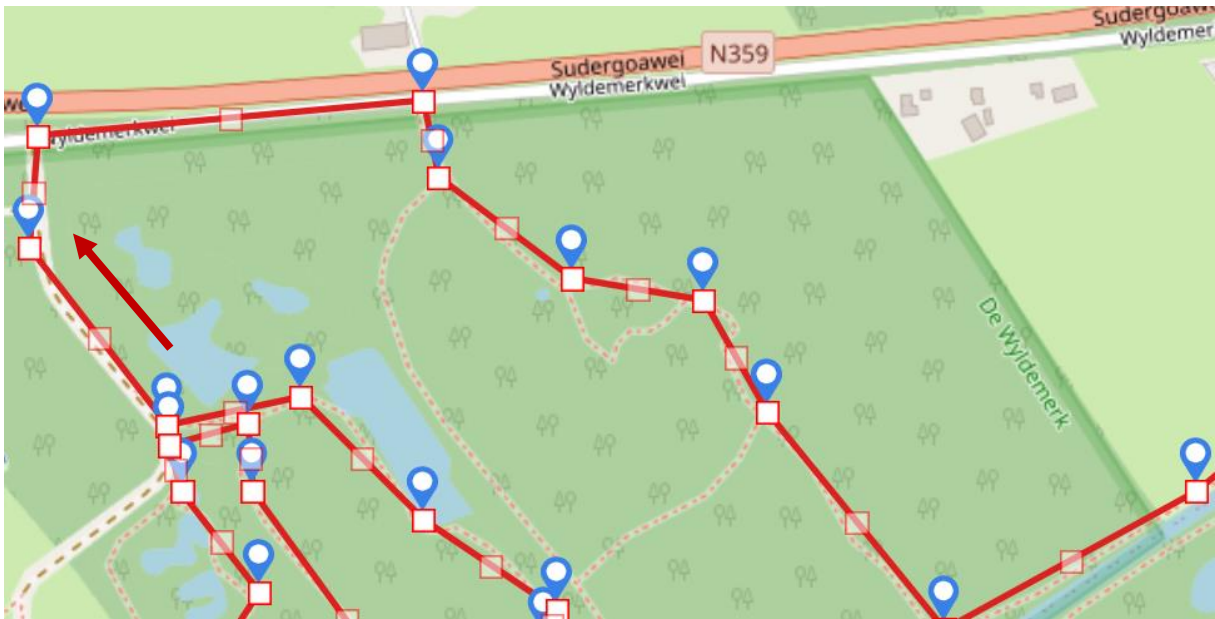
5.

Zie trajectkaart. (*dit stukje is een rondwandeling langs de rand van het Wyldemerck en door het Libellenreservaat. Dit kunt u ook naar eigen inzicht invullen en het gebied weer verlaten bij de cirkel!!*)



Paadje gaat met bocht naar rechts en u komt weer langs 2 bankjes. Fietspad buigt naar links en deze route gaat RD over het zandpad en dan RA het paadje langs Wyldemerck. U loopt over een paarheuveltjes met een bocht naar links. Hou het paadje aan. Op de splitsing gaat u LA en dan 1^e pad RA en eerste pad weer LA. U komt uit bij een picknickset. Voorbij de picknickset RA en dan RA blauwe paaltjes volgen. Einde met een bocht RA terug lopen en dan voorbij het water LA blauwe paaltjes blijven volgen. RA langs een schitterende ven. De blauwe paaltjes gaan pad RA maar u kunt ook RD gaan tot het water en hier RA langs hett water blijven lopen. Daarna RD op het pad en LA ri hek voor de uitgang.

6.



Zie trajectkaart:

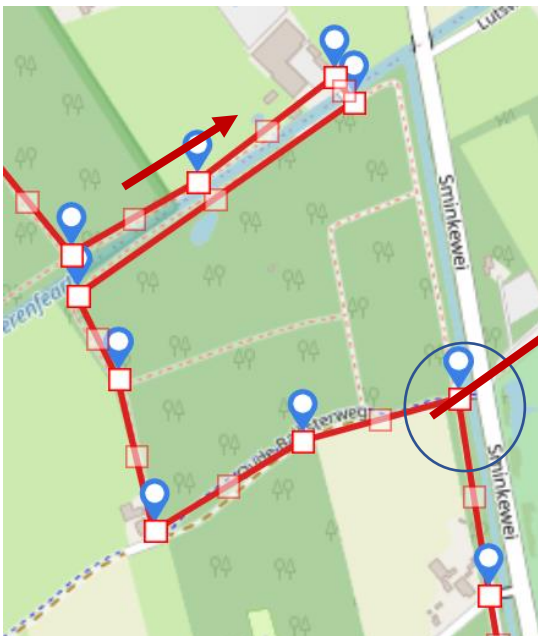
RD tot de verharde weg. Dan vlak voor de verharde weg is een klein smal paadje. Ga hier RA. Paadje uitlopen tot einde den dan RD op de verharde weg vervolgen. RA bij het electriciteitshuisje (met de grafity). Op de Y LA aanhouden en dan RD/Links aanhouden tot u bij het water bent. Hier LA. RD langs de manege.

7.

Zie trajectkaart:

Ga RA over de brug en dan RA weer langs het water. Pad gaat met bocht naar links, langs het weiland. Einde LA. Einde RA.

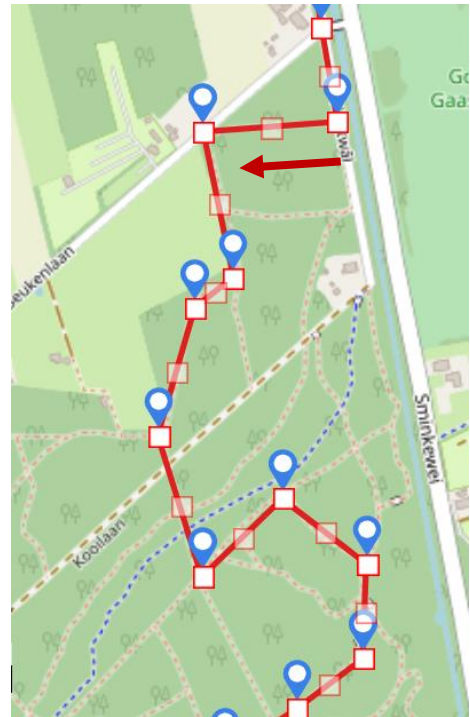
(Vanaf dit punt kunt u ook RD en dan verder met route Oudemirdum2 en vervolg daarna weer vanaf dit punt route Oudemirdum1)



8.

Zie trajectkaart:

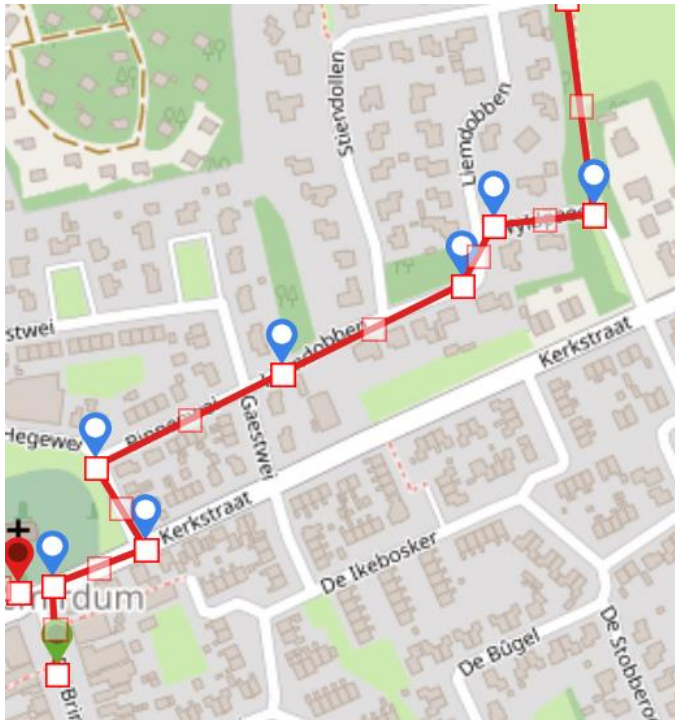
Ga voorbij de brug bospad RA. Vlak voor de verharde weg LA. Op de Y RA aanhouden. RD 2 x zandpad en 1 x fietspad oversteken. Einde LA. 3e pad RA. Einde RA blauwe paaltjes volgen.



9.

Zie trajectkaart:

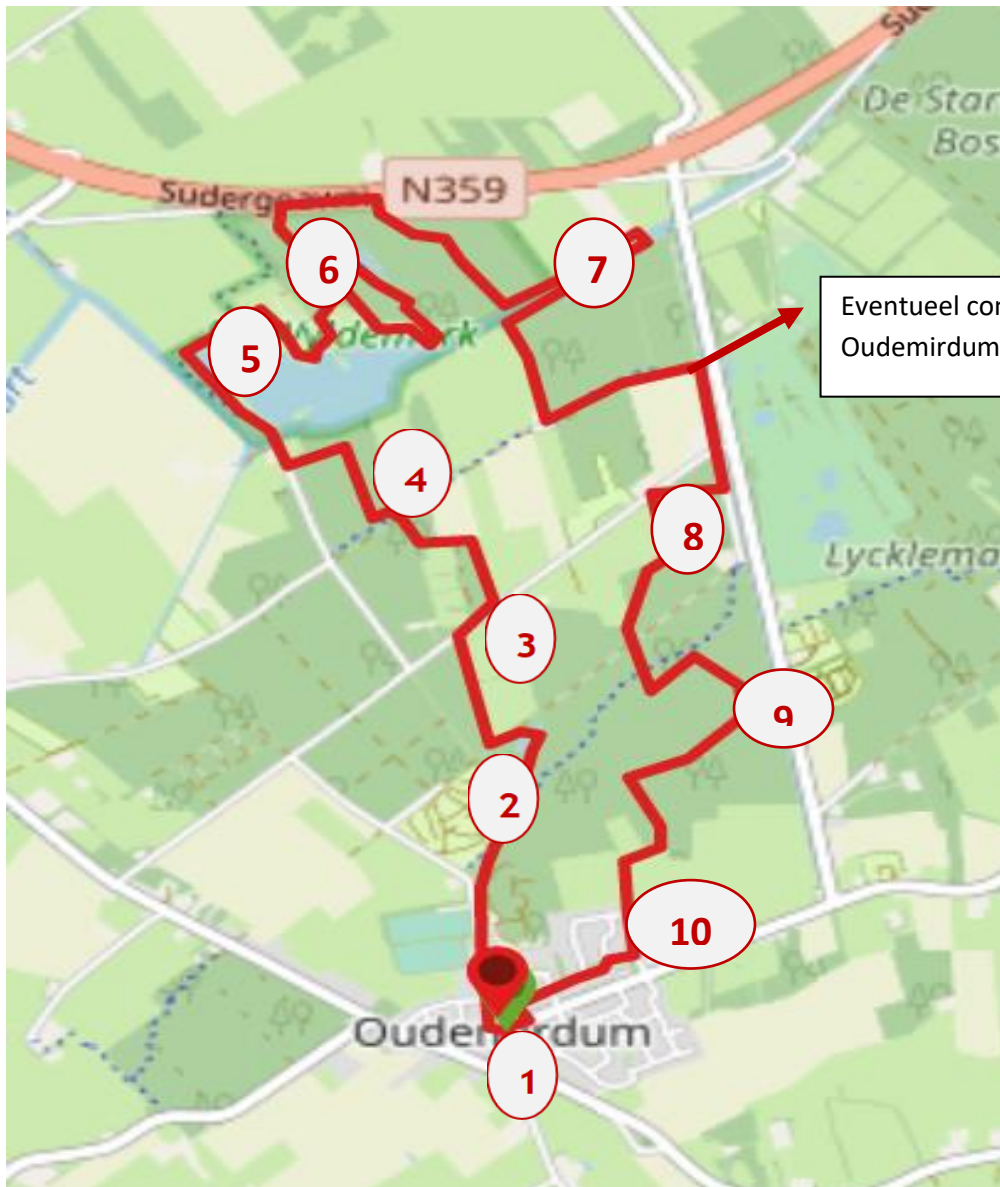
2^e pad RA blauwe paaltjes volgen RD en 1^e afslag LA (blauwe paaltjes niet meer volgen) Fietspad oversteken RD. Op de Y rechts aanhouden tot u bij het weiland bent hier RA en einde pad LA.



10.

Zie trajectkaart:

RA Wildpaed(bij het groene bankje).
Einde LA Liemdobben RD op de
Binnenwei en LA vlak voor de Kerk.
Einde RA op de Kerkstraat en LA Brink.
U bent weer bij het startpunt.



Einde van de route

Ik hoop dat u heeft genoten van deze route. Heeft u op- en of aanmerkingen dan zou ik het fijn vinden als u mij daarover mailt.

Het is mijn intentie om de wandelingen zo optimaal mogelijk te beschrijven, maar er kunnen altijd onverwachte problemen of wijzigingen zich voordoen..

Ik stel een reactie op de site www.wandelvanuit.nl erg op prijs.

Like ons op facebook: <https://www.facebook.com/wandelvanuit>

Mailadres: wvu@wandelvanuit.nl