

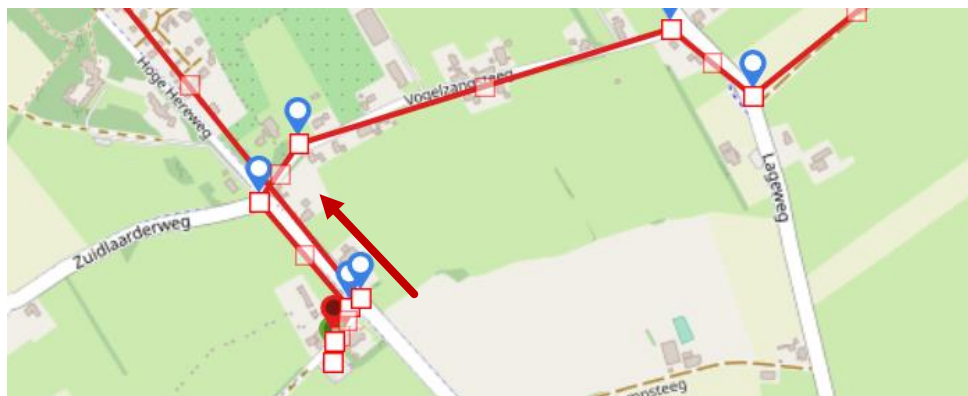


Afstand	: 14 km
Provincie	: Groningen
Plaats	: Noordlaren
Vertrekpunt	: Herberg Blankehoeve : Beslotenveenseweg 2 : 9479 TL Noordlaren :
Bijzonderheden	: Oostpolder : Appelbergen :
Versie	: juli 2021

RA = Rechtsaf
LA = Linksaf
RD = Rechtdoor
ri. = Richting

-- Een afwisselende route, door de Oostpolder en door Appelbergen.

1.



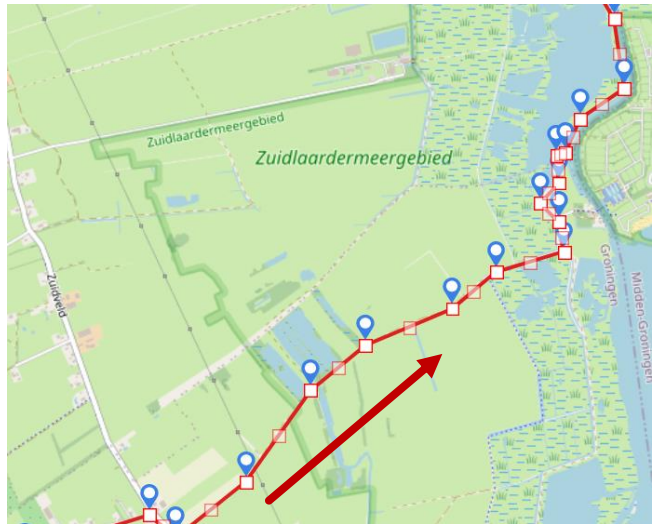
ZIE TRAJECTKAART:

Ga vanaf de P achter restaurant Blankehoeve RA en ga LA op het fietspad. In de bocht van de weg, RA weg oversteken en Ga RD op de Vogelzangsteeg. Einde van deze weg RA op het fietspad. Na ong 20 mtr LA weg oversteken en RD op de Osdijk. Ri de Palingrokerij van palinghandel Vos en het pontje. Hier is ook horeca mits geopend.

2.

ZIE TRAJECTKAART:

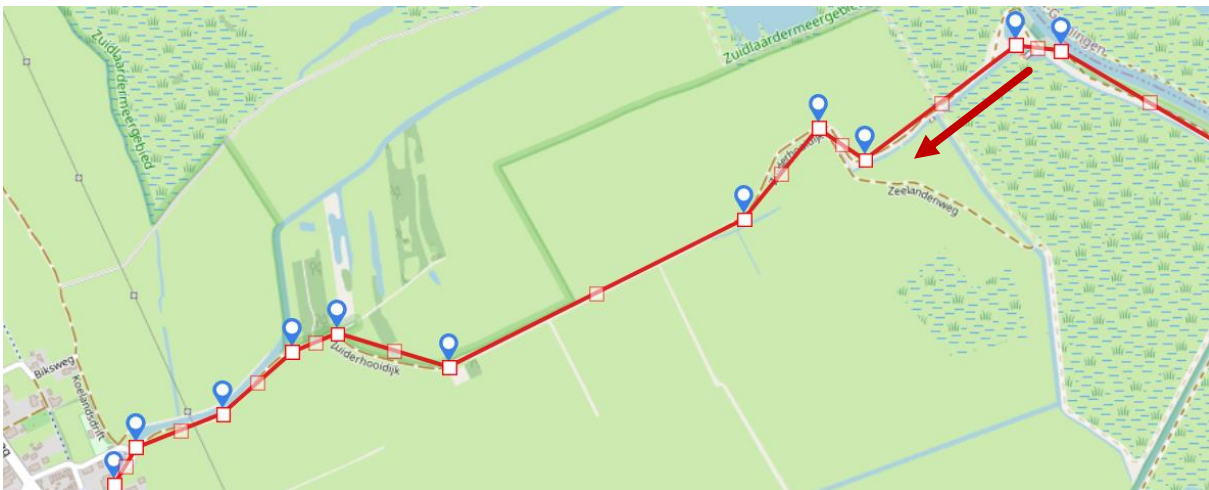
Osdijk ong 2 km RD. Links en rechts van dit pad ziet u veel vogels en water. Nadat u het fietspad van rechts bent gepasseerd, gaat u na het water LA op de dijk. Het fietspad gaat verder RD en met een bocht naar links. Deze dijk blijven volgen.



3.

ZIE TRAJECTKAART:

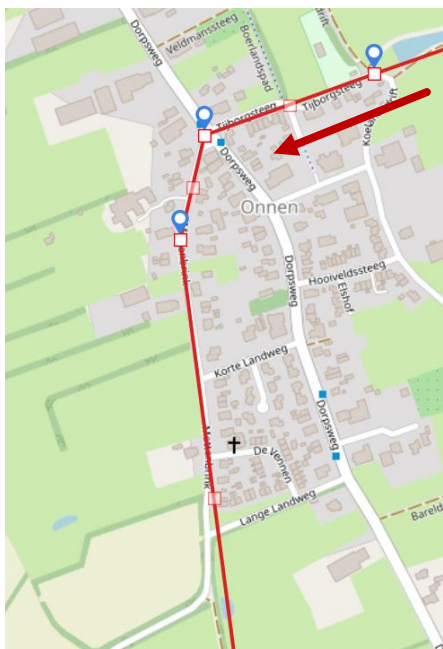
Blijf het dijkpad volgen tot u het betonnen uitkijkpunt ziet. Halverweg ligt een vlonder in het riet, wij hebben hier gepauzeerd in juli 2021. Loop als u het betonnen uitkijkpunt ziet, nog klein stukje RD en ga dan LA langs het hek.



4.

ZIE TRAJECTKAART:

U kunt het betonnen uitkijkpunt bekijken en dan terug naar het pad richting het ronde gemaal. Blijf dit pad volgen en u komt in Onnen.



5.

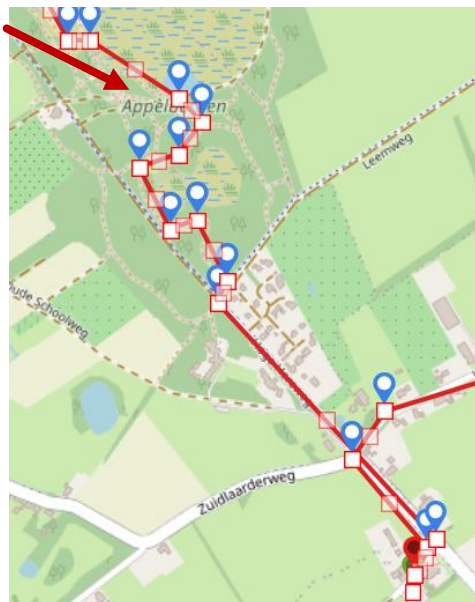
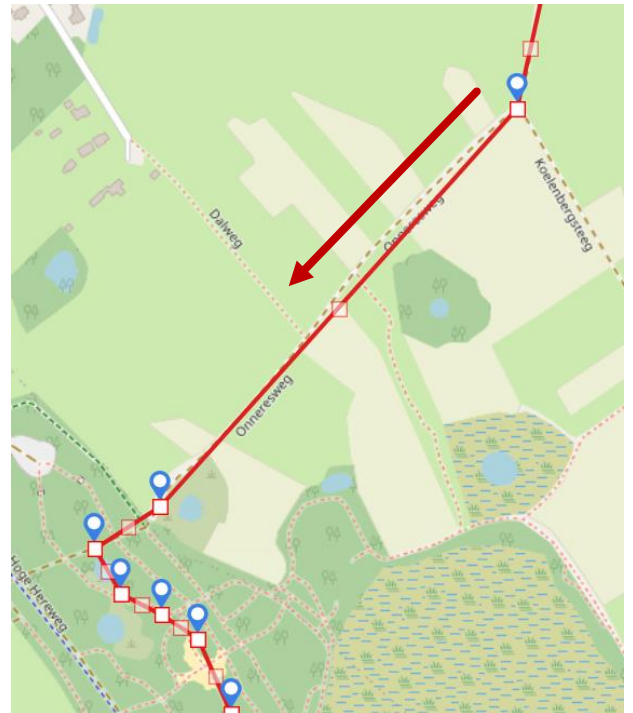
ZIE TRAJECTKAART:

Ga RA op de Tijborgsteeg en ga LA langs de IJsbaan. Steek de Dorpstraat over en ga LA op Mottenbrink. Blijf RD lopen aan de rand van het dorp. Na het bord einde dorp gaat u in de bocht die rechtsaf gaat, RD op het onverharde pad. Dat is de Onnesweg. U komt langs de Onnes.

6.

ZIE TRAJECTKAART:

Einde van dit pad ong 1 km op de splitsing RA u blijft op de Onneres. RD lopen en u komt in Appelbergen . Ga RD op de eerste kruising en ga LA bij de tweede. Rechts is een mooie ven. Ga RA en loop links langs de ven op het kleine paadje. U komt uit op een groter pad en dan gaat u LA. Ga RD op het heuveltje en steek de zandvlakte RD over en ga RD op het pad.



7.

ZIE TRAJECTKAART:

Ga einde van dit pad LA ri het bankje dat aan de rand van het Grote Veen staat.

Ga voor de vlonder RA en loop langs het Grote Veen tot u bij het oorlogsmonument bent. Ga hier dan RA en volg de gele paaltjes een paar keer.

Ga RD en dan RA u komt langs het Kleine Veen dat is links van u. U komt uit bij een veldje met een bankje. Ga voorbij het bankje LA (gele paaltjes) . Ga LA (gele paaltjes).

Ga einde pad RA (gele paaltjes).

Hierna niet meer gele paaltjes volgen maar ga LA op het grote pad met fietspad ernaast . U verlaat Appelbergen en gaat RD op het fietspad weer richting beginpunt.



Einde van de route

Ik hoop dat u heeft genoten van deze route. Heeft u op- en of aanmerkingen dan zou ik het fijn vinden als u mij daarover mailt.

Het is mijn intentie om de wandelingen zo optimaal mogelijk te beschrijven, maar er kunnen altijd onverwachte problemen of wijzigingen zich voordoen..

Ik stel een reactie op de site www.wandelvanuit.nl erg op prijs.

Like ons op facebook: <https://www.facebook.com/wandelvanuit>

Mailadres: wvu@wandelvanuit.nl