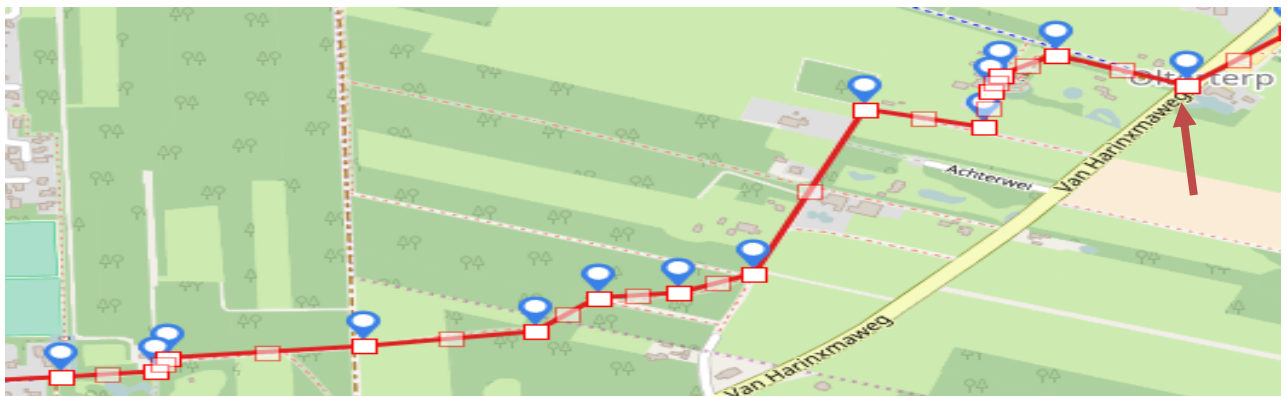




Afstand	: 9 km
Provincie	: Friesland
Plaats	: Olterterp
Vertrekpunt	: Hotel Restaurant : 'Het Witte Huis' : Van Harinxmaweg 20 : 9246 TL Olterterp
Bijzonderheden	: 90% onverhard : Weiland, bos, heide, park

RA = Rechtsaf
LA = Linksaf
RD = Rechtdoor
ri. = Richting

-- Een afwisselende route, vanaf Olterterp via Beetsterzwaag, landgoed Lauswolt terug naar Olterterp.—



Zie trajectkaart: Als u met uw rug naar het Hotel Restaurant 'Het Witte Huis' staat, steekt u de weg over naar de 'Achterwei'. Dit pad gaat met een bocht naar links en u loopt langs de 'Sint Hippolyteskerk'.

(Het is de moeite waard om even om de kerk heen te lopen, of kijk er binnen als het kan, Op de website vind u links naar meer informatie.)

Het pad uitlopen tot het einde en dan RA, dit pad gaat met een bocht naar links u bent weer op de 'Achterwei', RD lopen tot voorbij huisnummer 3 (aan de rechterkant). Hier gaat een pad schuin RA het bos in, tussen de hoge bomen door. Het pad gaat aan het einde LA met een vlonder over de sloot.

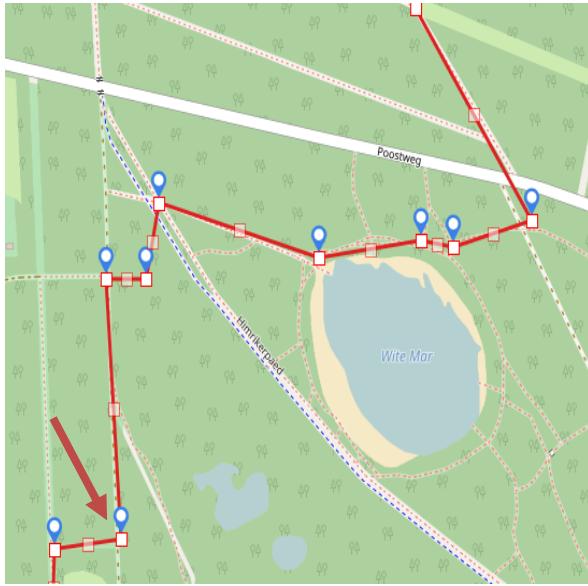


Daarna RD lopen. U komt bij een weiland, RD door het hek weiland oversteken, via het hek weiland verlaten en RD blijven lopen. U bent op het 'Kerkepad-Oost'. RD 'Kerkepad-Oost' volgen totdat u in Beetsterzwaag bent. Op de kruising 'Achter de Hiemen' en 'Vlaslaan' gaat u LA en gelijk 1^e RA is weer 'Kerkepad -Oost'. Eerste weg LA en dan halverwege RA door het hek het park met de Tropische Kas van Beetsterzwaag. LA in het park en voorbij het glazen kunstwerk het park weer verlaten.



De 'Hoofdstraat' oversteken en links van 'het Lycklamahuis', nu Gemeente Opsterland door het hek. RA achter het huis en LA en dan RD 'het Lycklamapark' doorlopen. Na de bocht naar links, over het bruggetje en dan gelijk RA. Door het hek RA en langs de speeltuin, dit is de 'Freulesingel'. 2 x kruising RD en LA bij routepaal ri nr 36. RD ri nr 37.

RD door het hek Landgoed Lauswolt. RD blijven lopen ri nr 18 volgen, dan nr 17 en nr 19 volgen. Einde pad LA 'Kettinglaan' (witte pijl niet meer volgen). 1^e pad RA en einde van dit pad via het hek Landgoed Lauswolt verlaten.



Zie trajectkaartje: LA op deze laan. Op de kruising gaat een klein paadje RA, dwars door het bos. Einde van dit pad fietspad oversteken en dan op het zandpad LA en gelijk RA laan ri 'Witte Mar'. Langs het 'Witte Mar' blijven lopen, is aan uw rechterhand. Er gaat een paadje LA, er ligt een soort afscheiding in de vorm van een boomstam op de grond, het gaat schuin het bos in, zie het kaartje. Neem dit paadje totdat u weer op een groter pad komt. Links ziet u de verharde weg. GA LA en de verharde weg oversteken ri het hek met de tekst Olterterp-Lauswolt. Ga hier schuin links-RD.

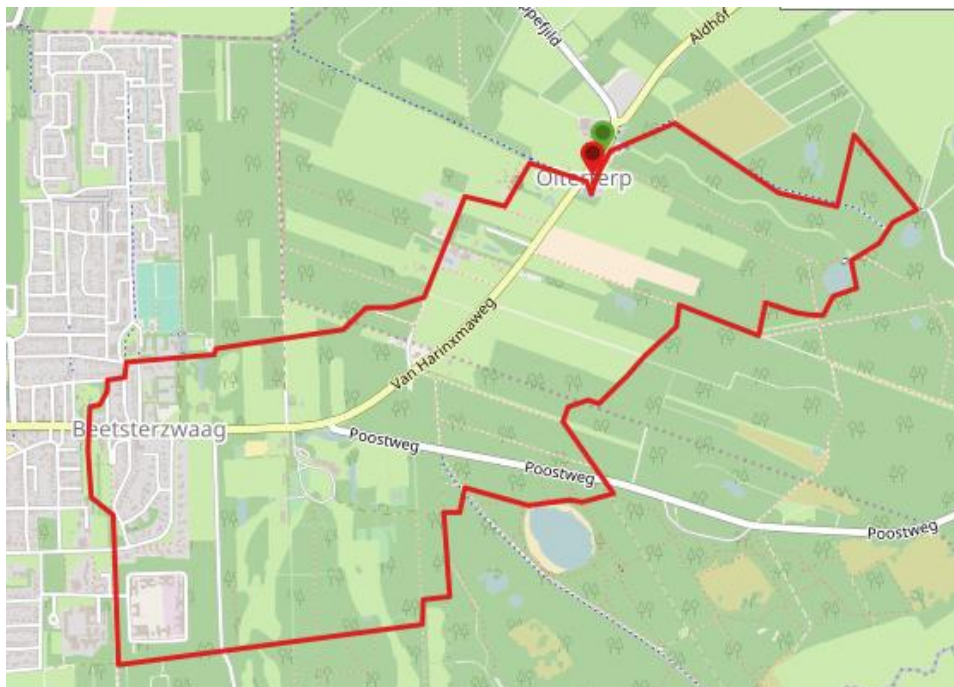
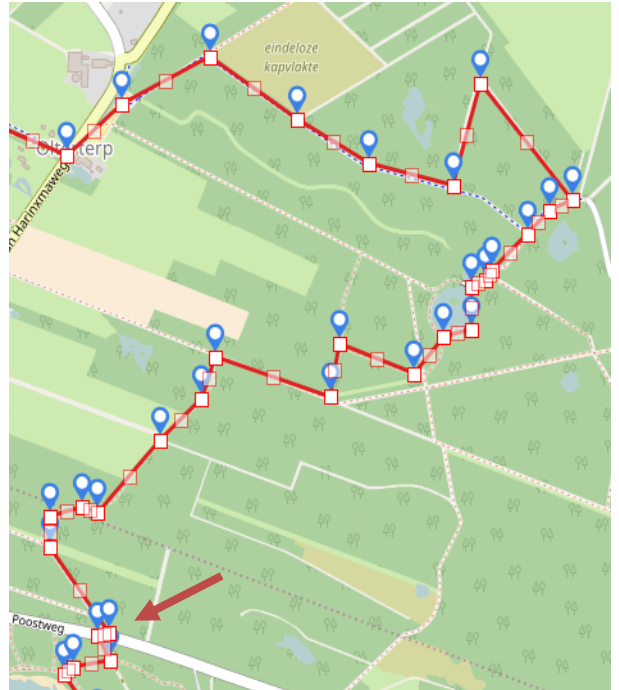


Zie trajectkaart:

Doorlopen tot de vijfsprong, neem het tweede pad RA. Pad RD lopen tot einde pad en dan RA ri nr 84. Dan LA 1^e pad ri nr 83. 1^e pad RA pijl volgen. LA ri de vijver, en rechts langs de vijver lopen (deze is links van u) tot aan de metalen brug. (Let op de bomen er kunnen mooie beelden inzitten van houtcarvers zie foto.)

Ga RA ri nr 89. Links aanhouden en het fietspad oversteken RD. Rechts is een mooie ven. Ga bij de ven LA, in de bocht naar rechts gaat u LA een kleiner bospad in. Dit pad uitlopen totdat u weer op het fietspad bent. Deze oversteken en dan RA via het zandpad.

Uitlopen tot het einde en dan LA ri de P van 'Hotel Restaurant Witte Huis'.



Einde van de route

Ik hoop dat u hebt genoten van deze route. Heeft u op- en of aanmerkingen dan zou ik het fijn vinden als u mij daarover mailt.

Het is mijn intentie om mijn wandelingen zo optimaal mogelijk te beschrijven, maar er kunnen altijd onverwachte problemen of wijzigingen zijn.

Een reactie op de site Wandelvanuit.nl stel ik erg op prijs.

Like ons op facebook: <https://www.facebook.com/wandelvanuit>

Mailadres: wvu@wandelvanuit.nl