



Afstand : 15,5 km of 9,5 km  
Provincie : Drenthe  
Plaats : Spier  
Vertrekpunt : P Boslounge  
: Oude Postweg 8  
: 9417 TG Spier

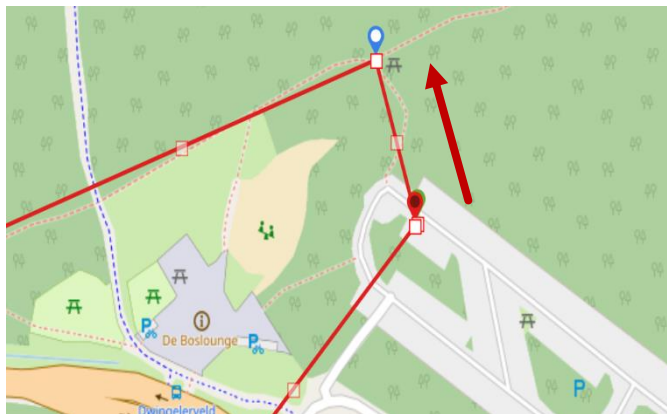
Bijzonderheden : Vlonderpad  
: Heide en bos  
: Veel vennen en water

Versie : januari 2021

RA = Rechtsaf  
LA = Linksaf  
RD = Rechtdoor  
ri. = Richting

-- Een afwisselende route, in het NP Dwingeldrveld. Over het Vlonderpad, langs veel vennen en water en kronkelende bospaadjes. Route is in te korten tot 9,5 km==

-- Deze routes zijn grotendeels eerder bedacht door Janneke Kruizinga.

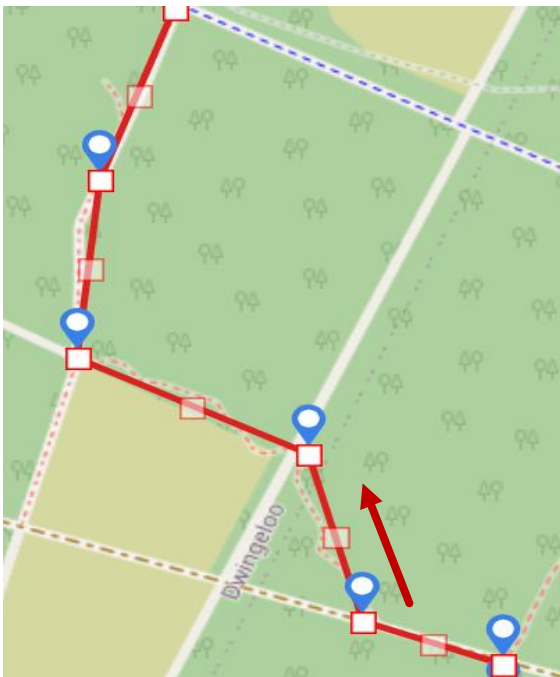
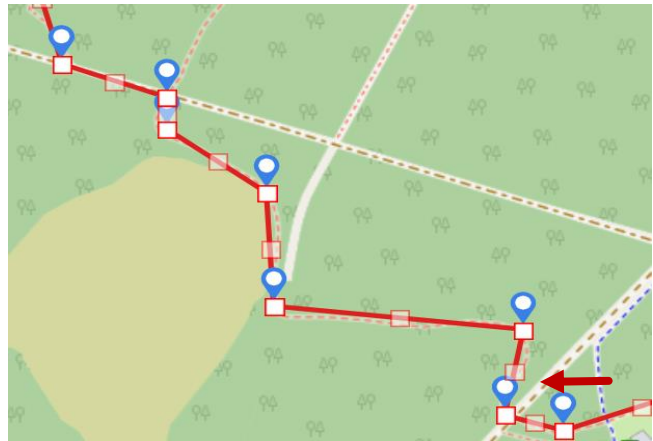


1.

**Zie trajectkaart:** Vanaf de P gaat u naar het verharde pad(zie pijl) dat aan de rand van het bos is en achter de Boslounge langs loopt. Dit pad is onderdeel van de blauwe wandelroute 'Familiepad' Deze volgen we eerst. Ga LA op het pad en loop achter de Boslounge langs. Fietspad oversteken en RD.

## 2.

**Zie trajectkaart:** blijf het verharde pad met de blauwe pijltjes volgens. U gaat RD zandpad oversteken en dan met een bocht naar rechts langs een mooi heideveld. Op de kruising met het zandpad LA en het 'Familiepad' **niet** meer volgen!

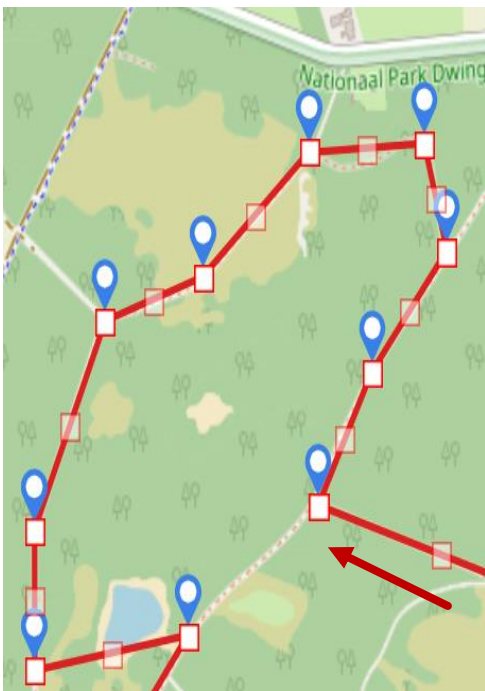
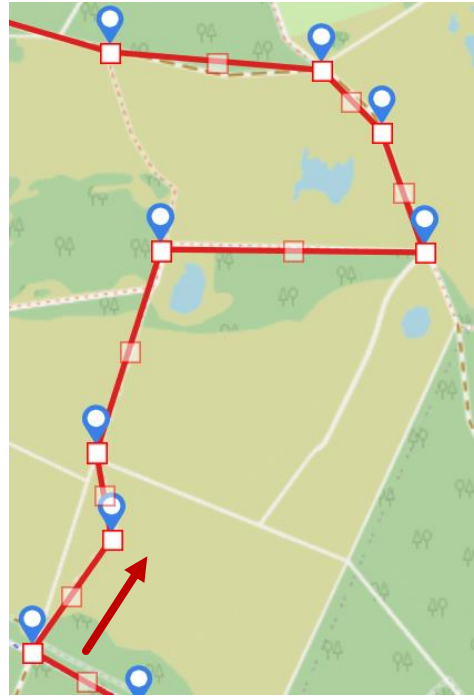


## 3.

**Zie trajectkaart:** Ga eerste pad RA. Door het bos over het vlonderbuggetje en blijf dit paadje volgen, RD pad oversteken. Bij de volgende kruising RA en u komt op het eerste vlonderpad. U komt uit bij een pad met fietspad ernaast. Ga hier LA.

#### 4.

**Zie trajectkaart:** Ga op de kruising RA en dan RD door het hek. Dit paadje helemaal volgen. U komt weer over een prachtig vlinderpad. Aan het einde van pad weer door een hek en dan RD en RA aanhouden langs de heide blijven lopen. Volgende kruising LA door het hek over de heide. Volgende kruising weer LA langs de heide blijven lopen. Volgende kruising RD blijven lopen op het bospad in tot einde.



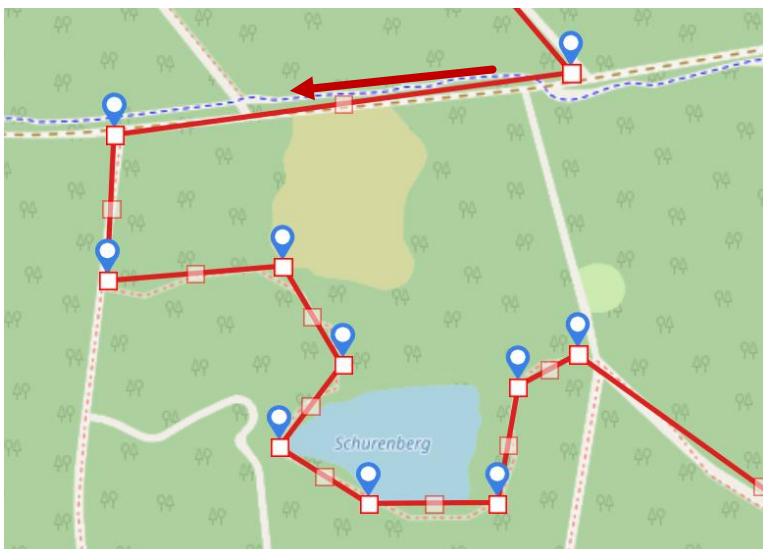
#### 5.

**Zie trajectkaart:**

Ga einde pad op de T Splitsing RA. Ga eerste pad weer LA u komt langs een bankje. Aan het einde van dit pad gaat u op de kruising LA over de heide, langs de bank van Cees. Op de volgende splitsing LA/RD aanhouden het bospad. Ga na ong 500 mtr op dit pad LA een klein paadje door het bos. U komt uit bij een prachtig gelegen ven. Loop langs de ven en ga vlak voor het einde (voor het heuveltje) RA en hou RA aan.

## 6.

**Zie trajectkaart:** Einde van dit pad RA en gelijk weer LA. Op de volgende T Splitsing LA klein paadje over een heideveld. (kan nat zijn). Einde pad RA op groot pad met fietspad er naast.



## 7

**Zie trajectkaart:** Ga na ongeveer 400 mtr op het 2<sup>e</sup> pad LA langs de afsluitbalk. Ga na ongeveer 150 mtr LA klein kronkelpad door het bos. Hou rechts aan en volg dit pad tot je bij een trap komt. Ga hier omhoog en u komt bij een mooie ven. Ga RA voorbij het bankje en blijf links aanhouden en langs de ven lopen tot u niet verder kunt. Hier moet u met de bocht mee naar rechts en u komt op een groter zandpad. Ga hier RA en hou RD aan.

## 8.

**Zie trajectkaart:** U komt weer langs een open heide gebied. Ga op de kruising RA.(*zie voor verkorte route punt 8A.*)

Ga RD(links aanhouden) tot u bij de verharde weg (Spieregerweg) bent. Steek deze over(*Let op kan druk zijn!!*) en ga RA(blauwe pijltjes route, deze volgen we een paar keer). Ga eerste pad weer RA (blauwe pijltjes route) en u loopt weer langs een mooi open gebied.



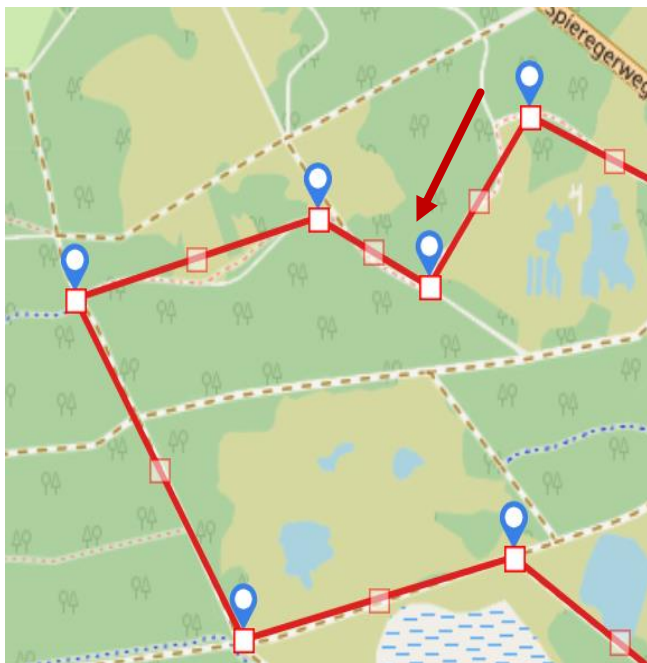
**Alternatief als u de route wilt inkorten tot 9,5 KM  
Anders punt 8A overslaan**



## 8A.

**Zie trajectkaart :**

Ga RD op de kruising en blijf RD lopen tot u bij het pad met fietspad ernaast bent. Is iets meer dan een km. Ga hier RA en dan LA en u bent weer bij de Boslounge.



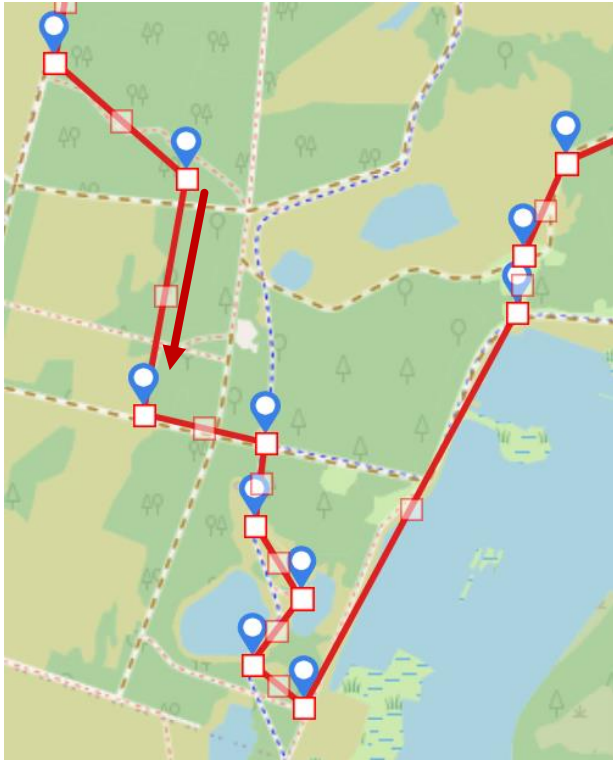
## 9.

**Zie trajectkaart:** U komt door een stukje bos en dan gaat u LA op de kruising(blauwe paaltjes route) Hou op de Y splitsing LA aan(blauwe paaltjes route) U loopt weer langs het heide gebied en komt langs een bankje met mooi uitzicht over de heide. Einde pad op de T splitsing RA (blauwe paaltjes route). LA aan begin van de heide (blauwe paaltjes route). Einde van dit pad LA ( blauwe paaltjes route **niet** meer volgen). Op de kruising RD en volgende kruising LA. Eerste pad RA langs een mooie bank.

## 10.

**Zie trajectkaart:** Ga eerste pad RA en volg dit pad dat kronkelt door het bos tot u weer op een groter pad bent met uitzicht op een grote waterpartij. Rechts zijn bankjes. Ga hier LA en volg dit grotere pad, gaat een beetje met een bocht naar links tot u op de kruising komt. Ga hier RA en na ongeveer 200 mtr gaat u LA klein pad door het bos. Op de splitsing RA paadje aanhouden door het bos.





## 11.

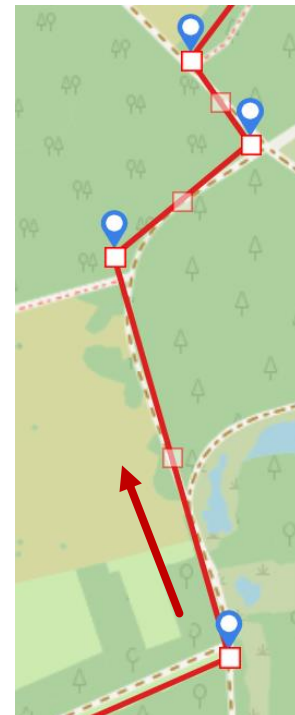
**Zie trajectkaart:** Blijf dit paadje RD aanhouden door het bos. Telkens pad oversteken en RD tot u niet verder kunt. (laatste stukje is ook een MTB route dus even oppassen). Aan het einde LA en op de kruising RD. Dan RA op het fietspad (u kunt er naast lopen). Eerste pad LA (rode pijltjes route) U komt weer uit op het fietspad. Ga hier LA en even later weer LA (rode pijltjes route) Aan het einde LA. Rechts is een prachtig groot water gebied.

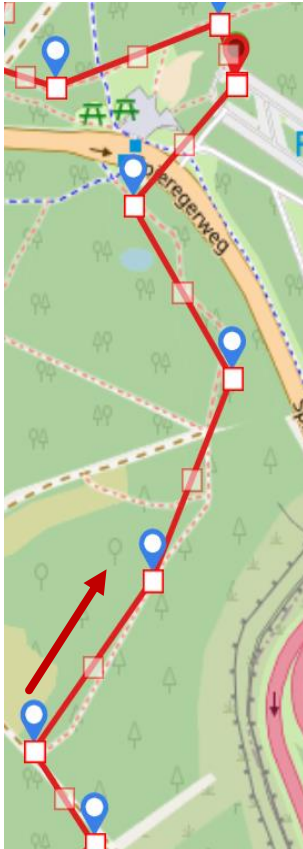
We blijven langs de rand van het water lopen tot deze met een bocht naar rechts gaat. (Bij een grote kei. Rode paaltjes route **niet** meer volgen!!)

Ga niet rechts met de bocht mee, maar RD/LA door het bos en dan RA met de bocht mee langs een heide veld.

## 12.

**Zie trajectkaart:** Einde pad LA en dan op de splitsing RA niet het grote pad maar 1 verder het kleine pad. We volgen vanaf hier de rode pijltjes route tot de P bij de Boslounge. Ga einde pad LA en dan weer RA.





13.

**Zie trajectkaart:** Ga op de kruising RA en blijf rode pijltjes volgen. U komt uit bij het fietspad en kunt dan RA de weg oversteken en u bent weer bij het beginpunt.

### Einde van de route

*Ik hoop dat u heeft genoten van deze route. Heeft u op- en of aanmerkingen dan zou ik het fijn vinden als u mij daarover mailt.*

*Het is mijn intentie om de wandelingen zo optimaal mogelijk te beschrijven, maar er kunnen altijd onverwachte problemen of wijzigingen zich voordoen..*

**Ik stel een reactie op de site [www.wandelvanuit.nl](http://www.wandelvanuit.nl) erg op prijs.**

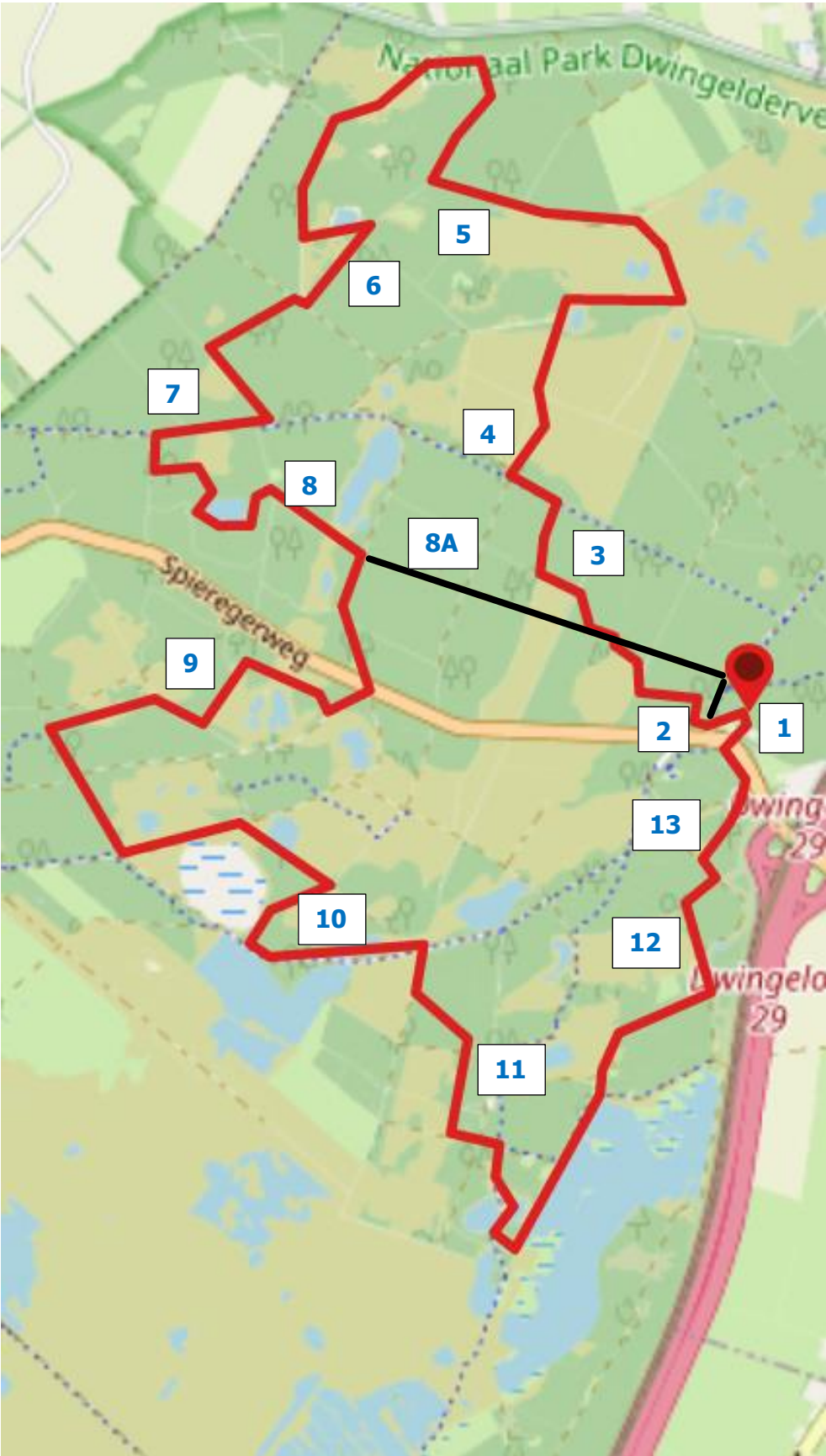
**Like ons op facebook:** [HTTPS://WWW.FACEBOOK.COM/WANDELVANUIT](https://www.facebook.com/wandelvanuit)

**Mailadres: [wvu@wandelvanuit.nl](mailto:wvu@wandelvanuit.nl)**



Route samengesteld door Wandelvanuit.nl

Totale kaart met verkorte route (8A) ( zwarte streep)



Route samengesteld door Wandelvanuit.nl