



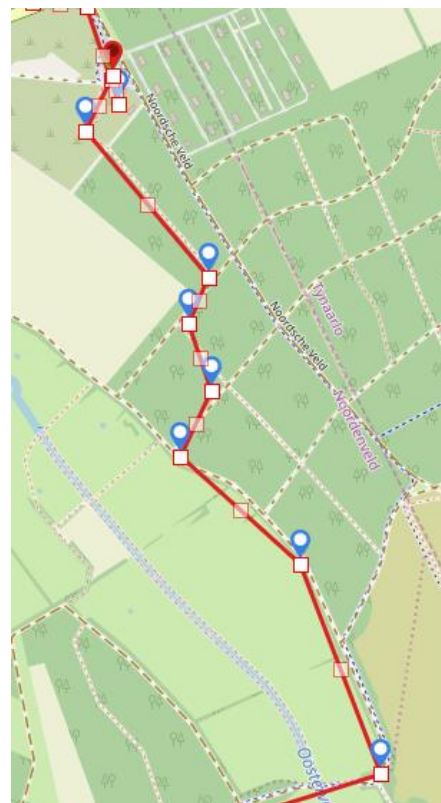
RA = Rechtsaf
LA = Linksaf
RD = Rechtdoor
ri. = Richting

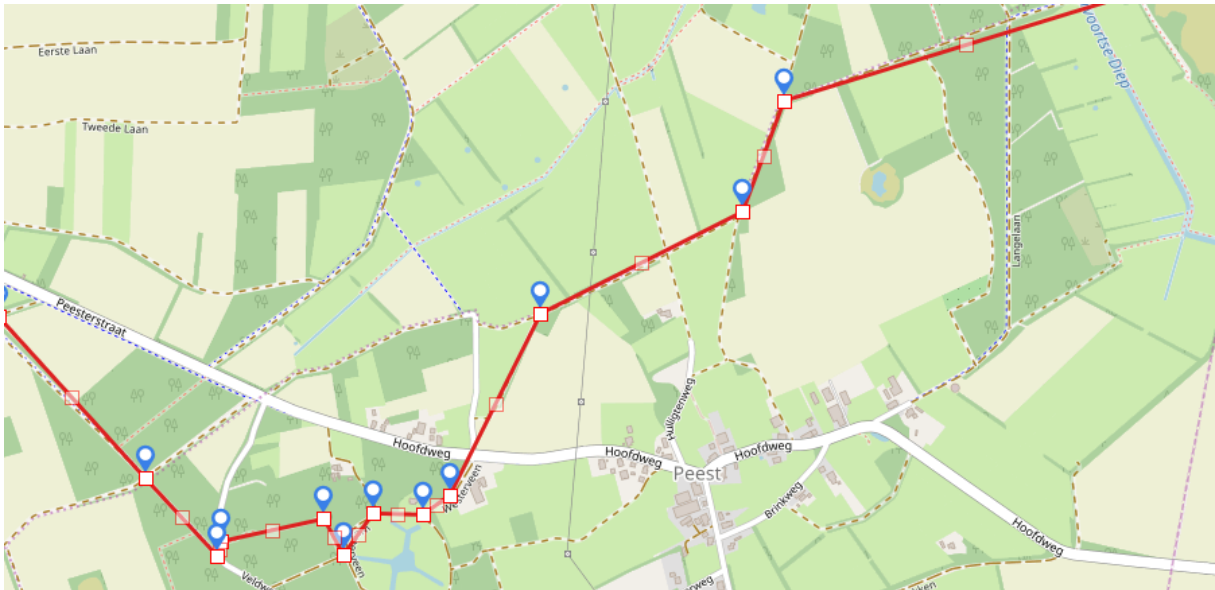
Afstand	: 12 KM
Land	: Nederland
Regio	: Drenthe
Plaats	: Norg
Vertrekpunt	: Bezoekerscentrum : Staatsbosbeheer : Kop van Drenthe : Donderseweg 22 : 9331 TB Norg
Bijzonderheden	: 90% onverhard : Landelijk met bos en ven

-- Een afwisselende route, vertrekt vanaf het nieuwe Bezoekerscentrum Kop van Drenthe, vlak voor Norg. Landelijk, bossen, heide en ven.

Tegenover het vroegere Theehuis 'de Bosrand' is een nieuwe parkeerplaats gekomen, met daarbij de locatie van Staatsbosbeheer die verhuisd is van Langelo naar Norg. Het Theehuis is meeverhuisd naar de nieuwe locatie. <https://www.theehuisdebosrand.nl/>.

Zie trajectkaart: Loop rechts langs het bezoekerscentrum en de speeltoestellen over het zandpad, ga met de bocht mee naar links. Kruising, pad oversteken en RD het bospad nemen. We volgen een poosje de paarse wandelroute. Ga einde pad RA. Eerste pad LA. Volgende pad RA en dan einde pad LA u loopt dan langs de rand van het bos. De paarse route gaat bij het 2^e pad LA ri Noorsche veld. Deze route gaat RD en aan het einde van het pad gaat u RA met de bocht mee.





Zie trajectkaart: U passeert het Oostervoortse Diep en blijft RD lopen door het bos op het grote zandpad.. Einde pad LA en op de Y splitsing RA. Volgende kruising RD en vervolgens LA op het graspad langs het weiland, gaat met een bocht naar rechts. Aan het einde komt u op de verharde weg, ga hier LA. Grote weg oversteken ri. Westerveen. Einde pad RA, u komt voorbij een monument ter nagedachtenis aan de 2^e wereldoorlog. Ga hier voorbij en bij het volgende pad RA en gelijk RA het kleine paadje. Einde van dit pad LA en gelijk RA op het grote zandpad met fietspaadje ernaast. Op de Kruising RD.



Zie trajectkaart: Volgende kruising LA. U komt langs een vakantie park. 1^e pad RA, aan het einde gaat het met de bocht naar rechts en dan LA aanhouden. U komt nu in de bebouwing van Norg. Ga RD op de Steeg en dan RD Schoolstraat. Aan het einde LA en gelijk RA Achter de Kerk. Eerste LA en dan RA voor de Kerk langs over de Brink. Hier is diverse Horeca. Vervolg u route RA ri "De Brinkhof" en voorbij de

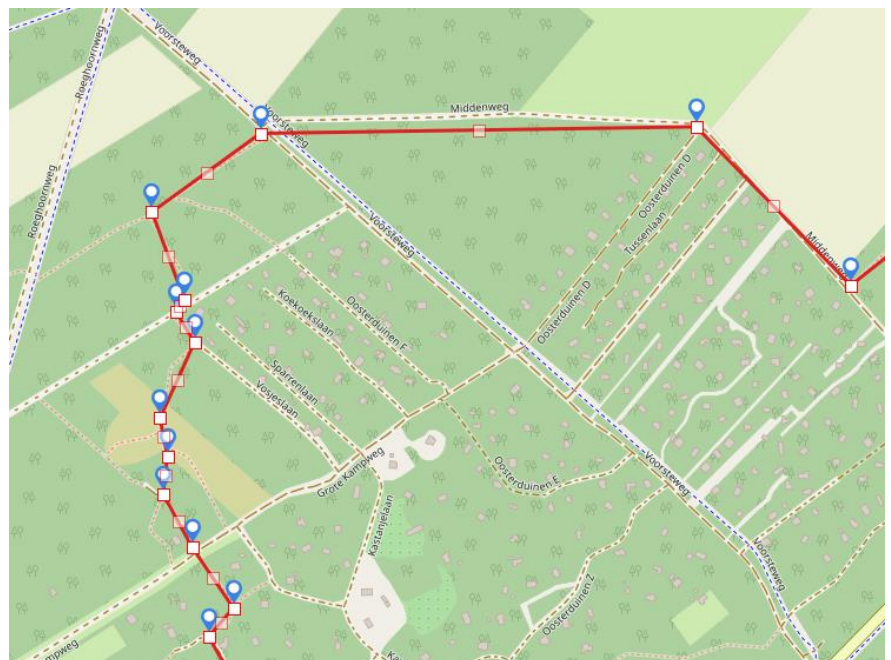
Brinkhof gaat u LA en passeer dit aan de rechterkant. (*Rechts zie u een supermarkt 'De Poiesz'*). Loop RD over de parkeerplaats en ga aan het einde RA 'Kerkhofsdrift' De weg wordt een zandpad. Op de kruising RD het kleine paadje kiezen.

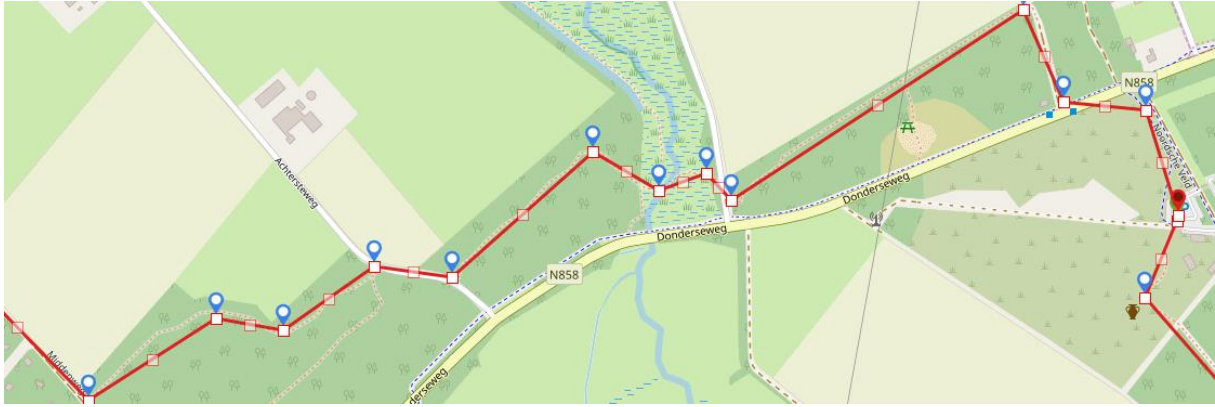


Zie trajectkaart: Hou LA het kleine paadje aan. De route gaat om de ven heen. Volg het kleine paadje steeds tot u niet verder langs de ven kunt lopen. *(Toen ik in november 2019 deze route liep lag er een boom over het paadje maar met een beetje creativiteit kon ik er wel langs.)*

Ga RD op het grote pad (rechts staat een huis aan de ven) en u loopt langs de vakantiehuisen. Einde pad LA en daarna RA bij het kleine paadje langs het hek. LA aanhouden tot u weer op een groot pad bent.

Zie trajectkaart: Ga RA op het grote zandpad en gelijk weer LA, klein bospaadje. Blijf RA aanhouden op de heide tot u weer een vakantiehuis ziet. Ga hier LA passeer het huis aan de voorkant. RD lopen tot u weer bij een groter pad bent. Hier ook even RA en gelijk weer LA. Einde van dit pad RA. Op de kruising met het fietspad RD en dan schuin RA. Langs de landerijen, doorlopen tot aan de linkerkant weer het bos begint. Hier LA klein bospad.





Zie trajectkaart: Bospad volgen tot u weer bij de verharde weg bent. Hier RA en dan opnieuw LA klein bospad. Dit bospad gaat bijna aan het einde met een scherpe bocht naar rechts. U komt uit op een weiland. Ga hier RD en dan over het vlondertje van het diepje. Hierna LA en gelijk weer RA tot u weer bij de verharde weg bent. Ga hier RA en dan LA bij het hek, klein bospad. Volg dit bospad helemaal tot u met een bocht naar rechts gaat en uitkomt op de Norgeweg. Ga hier LA op het fietspad en dan RA weg oversteken en fietspad vervolgen tot aan de P. Startpunt



Einde van de route

Ik hoop dat u heeft genoten van deze route. Heeft u op- en of aanmerkingen dan zou ik het fijn vinden als u mij daarover mailt.

Het is mijn intentie om de wandelingen zo optimaal mogelijk te beschrijven, maar er kunnen altijd onverwachte problemen of wijzigingen zich voordoen..

Ik stel een reactie op de site www.wandelvanuit.nl erg op prijs.

Like ons op facebook: <https://www.facebook.com/wandelvanuit>

Mailadres: wvu@wandelvanuit.nl