

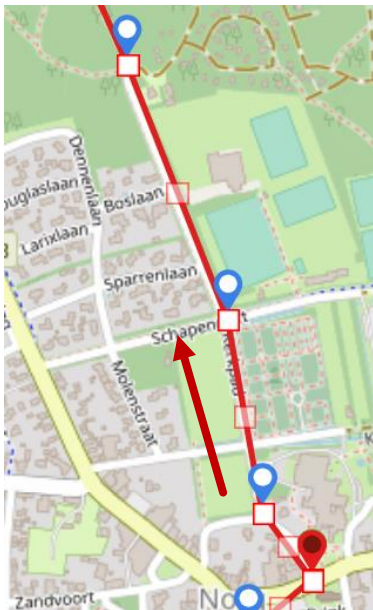
Afstand : 20 KM  
Provincie : Drenthe  
Plaats : Norg  
Vertrekpunt : P op de Brink voor de kerk  
: Norg

Bijzonderheden : Bos, heide en essen  
: 80% onverhard

: versie December 2020

RA = Rechtsaf  
LA = Linksaf  
RD = Rechtdoor  
ri. = Richting

-- Een afwisselende route, door het karakteristieke Esdorpenlandschap. Via bos, vennen en landelijke paadjes langs de gasopslag bij Langelo, via Westervelde terug naar Norg.

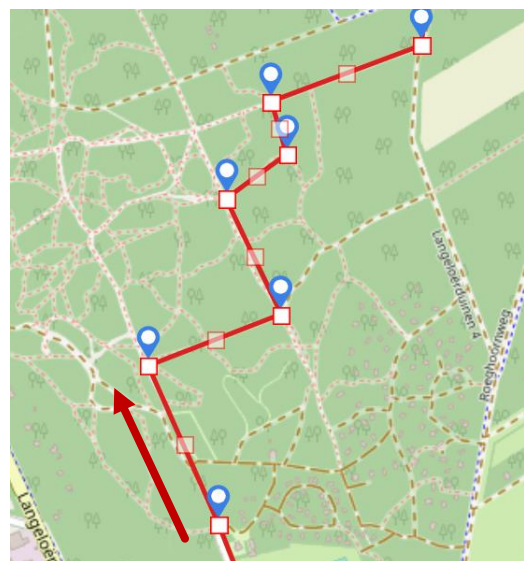


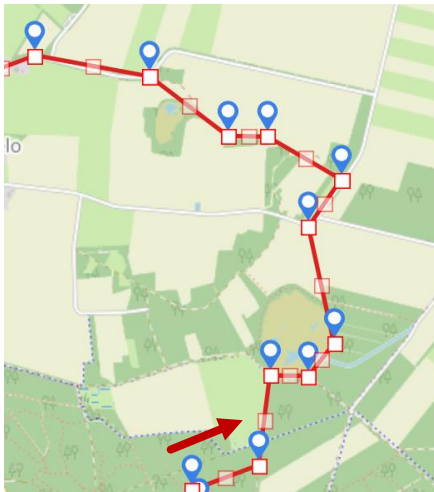
## 1.

Ga vanaf de P ri het 'Kerkpad' dit is ri ontmoetingscentrum 'de Brinkhof' langs restaurant 'Het Wapen van Norg'. Het 'Kerkpad' RD blijven lopen, gaat over in zandpad, hierbij passeert u de begraafplaats, sportvelden en de manege. Doorlopen tot u bij de slagboom van camping 'Langeloërdunnen' bent, deze passeren.

## 2.

**Zie trajectkaartje:** Hierna tweede weg RA 'Jacobspad'. Pad gaat met een bocht naar links en dan (bocht) RA aanhouden. Bij kruising, bij bankje met gele prullenbak LA. Bij groot zandpad van links, RA dit is het tweede kleine paadje. Einde van het pad LA. U komt weer op een groter zandpad hier RA. Einde van pad LA voorbij de drie betonpaaltjes (groot pad).

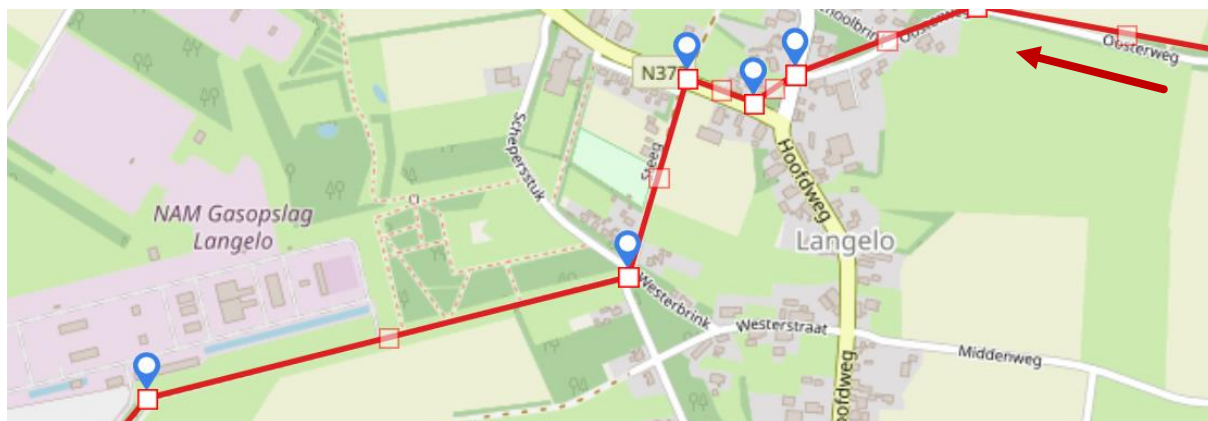




### 3.

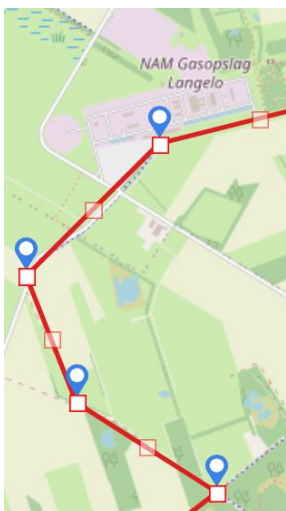
**Zie trajectkaartje:** Kruisning met fietspad oversteken RD. Einde van pad RA. Bij Y splitsing LA aanhouden u loopt langs het heideveld (is links van u). Weg vervolgen tot aan verharde weg 'Middenweg' hier RA.

Eerste pad 'Jacobsroute' LA. Op verharde weg LA dit is de 'Oosterweg' deze gaat over in de 'Schoolbrink'.



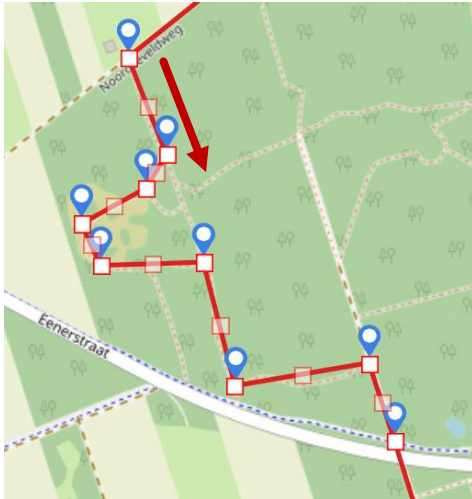
### 4.

**Zie trajectkaartje:** Einde van de weg LA 'Schoolbrink' Oversteken en schuin achter de picknickplaats langslopen over het schelpenpad tot aan de 'Hoofdweg'. Dan RA, tot aan de vluchtheuvel, hier oversteken en direct daarna LA. Dit is een zandpad dat gaat over in een klinkerweg 'Steeeg'. De kruising, met verharde weg 'Westerbrinkweg' RD oversteken en gelijk daarna RA fietspad bij het bankje. U loopt dan parallel aan de gasopslag deze is rechts van u.



### 5.

**Zie trajectkaartje:** Voorbij de gasopslag de kruising oversteken RD 'Noordstukken'. Eerste pad LA dit is een graspad. Einde van het pad LA, doorlopen tot grote kruising (klein stukje na begin bos) hier RA. Langs de rand van het bos.

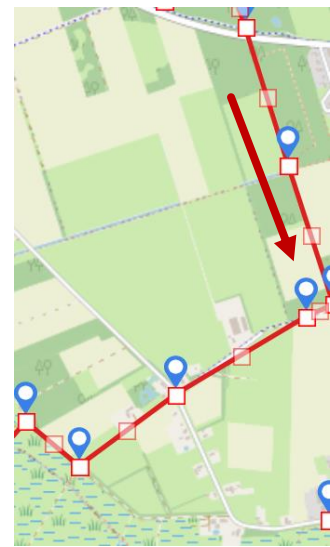


6.

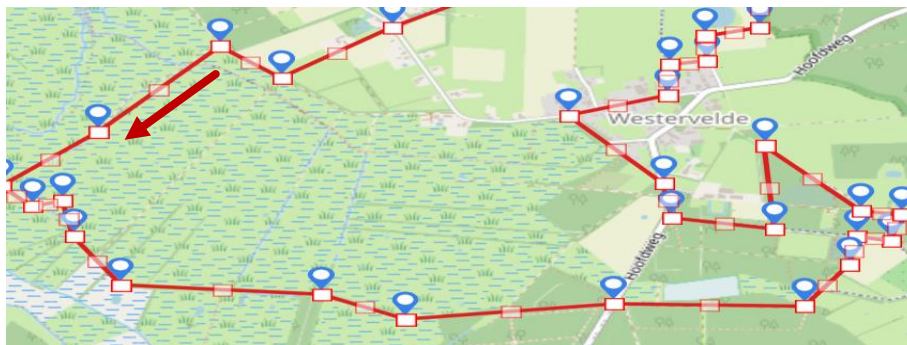
**Zie trajectkaartje:** Tweede pad LA. Dit pad gaat dan twee kanten op, het rechter pad aanhouden. Volgende stukje is lastig! Kijk goed naar het kaartje. 1e pad RA, dan steeds links aanhouden (over de heide) ,totdat u weer op hetzelfde pad bent. Hier RA. Daarna 1<sup>e</sup> pad LA en aan het einde RA. De 'Eenerstraat' RD oversteken en pad vervolgen.

7.

**Zie trajectkaartje:** Einde pad RA, weg wordt verhard. Bij de kruising RD op de "Derde Dijk". Volgende Kruising RA. Dan 1<sup>e</sup> pad LA.

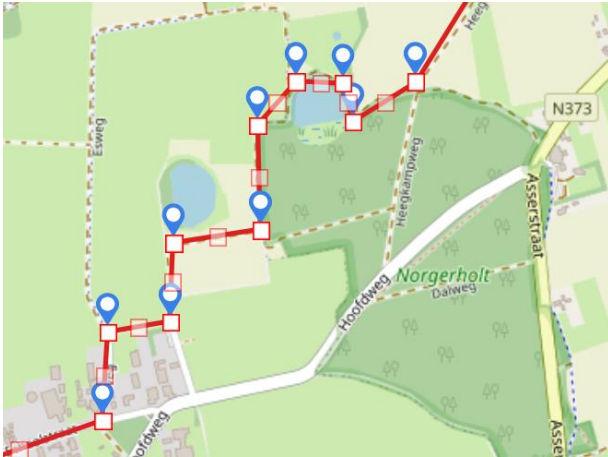


8.



**Zie trajectkaartje:** Einde van het pad LA deze weg steeds RD volgen tot en met de klinkerweg. Op de kruising weg oversteken RD, u loopt dan langs de ijsbaan van Westervelde. Einde van het pad gaat u LA. Bij het bankje gaat u rechtdoor. RA pad naast fietspad. Eerste pad RA rechts van u zijn er grafheuvels, aan het einde LA. Op de kruising RA. Volgende kruising scherp schuin LA en RD tot u weer bij het pad met fietspad ernaast bent. Hier RA en RA langs de weg en dan weg oversteken LA naar 'De Steeg'. Einde RA op de 'Schoolstraat'



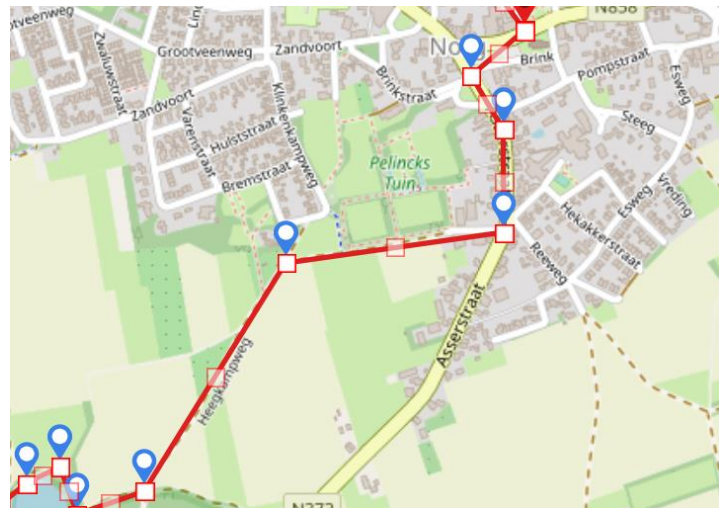


## 9.

**Zie trajectkaartje:** Vervolgens tweede weg LA 'Esweg' en gelijk achter de boerderij klein paadje RA. Einde van de weg LA (rechts is het Hunebed, in de cirkel). De eerste weg RA. Einde van het pad LA. Pad gaat met een bocht naar rechts en dan naar links. U loopt om het ven heen. Einde van het pad LA en dan weer LA op de kruising.

## 10.

**Zie trajectkaartje:** Pad gaat met een bocht naar rechts en dan naar links. U loopt om het ven heen. Einde van het pad LA en dan weer LA op de kruising. U komt op de weg tussen de weilanden richting Norg u ziet de molen met de rode wieken aan uw rechterhand. Voor de bebouwde kom RA 'Heegkampweg' zandpad. Voorbij de Hubo LA Asserstraat volgen tot aan de Brink RA.





### Einde van de route

*Ik hoop dat u heeft genoten van deze route. Heeft u op- en of aanmerkingen dan zou ik het fijn vinden als u mij daarover mailt.*

*Het is mijn intentie om de wandelingen zo optimaal mogelijk te beschrijven, maar er kunnen altijd onverwachte problemen of wijzigingen zich voordoen..*

**Ik stel een reactie op de site [www.wandelvanuit.nl](http://www.wandelvanuit.nl) erg op prijs.**

**Like ons op facebook:** <https://www.facebook.com/wandelvanuit>

**Mailadres: [wvu@wandelvanuit.nl](mailto:wvu@wandelvanuit.nl)**