



RA = Rechtsaf
LA = Linksaf
RD = Rechtdoor
ri. = Richting

Afstand : 13 km
Provincie : Drenthe
Plaats : Noord Sleen
Vertrekpunt : P Kibbelkoele
: Afslag op de N376
: Tussen Schoonoord
: en Noord Sleen
Bijzonderheden : 99% onverhard
: Bos, heide en archeologie
: versie november 2020

-- Een afwisselende route, veel bos, beetje heide en leuke bezienswaardigheden. Archeologie en monumenten ter nagedachtenis aan gebeurtenissen in WOII.

Op deze route deelt u een paar keer het pad met een mtb route. De paden zijn breed genoeg maar toch even extra opletten.

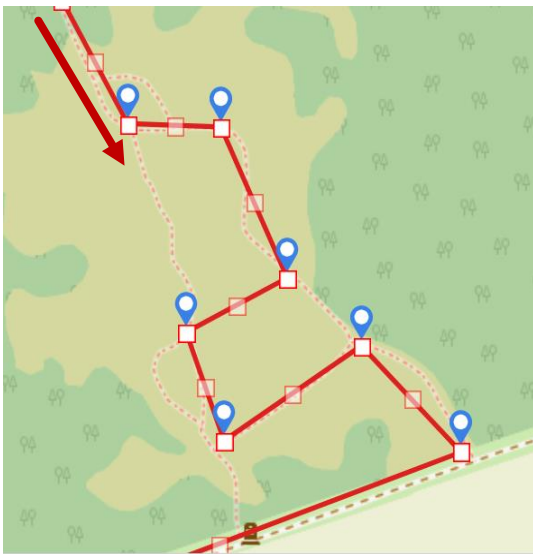
1.



Start: P achter de Kibbelkoele. Als u vanaf Schoonoord of Sleen komt, neem dan de afslag op de N376 naar de Kibbelkoele en parkeer u auto op de eerste parkeerplaats aan de linkerkant net voorbij de bocht aan het begin van de zwemplas. Zie cirkel op de kaart van het infobord.

2.

Zie Trajectkaart: Vanaf de P loopt u langs het water of langs het zand en steekt dan LA. de zand dam over. Ga RA het bos in en op de Y LA aanhouden. U komt op de verharde weg. Ga hier LA en steek de N376 over (pas op is een drukke weg!!) Ga RD langs de afsluitbalk op het zandpad. Op de kruising LA.



3.

Zie trajectkaart: U loopt RD tot u op de heide komt. Hier gaat u LA voor bij de beide bankjes. (oranje pijltje). Volg het pad en vlak voordat u bij het derde bankje bent gaat u RA en maken we een lus over de heide. Einde LA en weer LA en u bent weer op hetzelfde pad. Ga hier RA(oranje pijltje). Einde pad RA langs de rand van het bos. U komt langs een monument ter nagedachtenis aan de WOII.

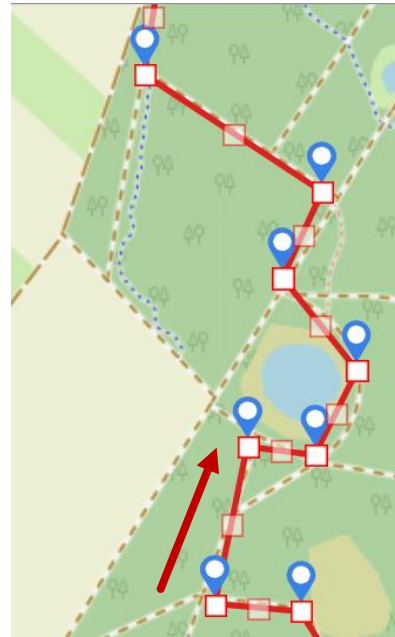


4.

Zie trajectkaart: Ga 1^e pad RA (oranje pijltje) op de vijfspromg 2^e pad LA (oranje pijltje) U komt nu langs het vliegtuigmonument (WOII). Ga op de volgende vijfspromg 2^e RA. (oranje pijltje niet meer volgen) Op de volgende vijfspromg fp oversteken en 2^e LA voorbij steen 27. 1^e pad RA langs de mtb route verderop in de bocht staat een bankje. Volgende kruising RA langs mtb route.

5.

Zie trajectkaart: RD tot einde pad en dan RA en op de kruising gelijk weer LA langs heideveld met ven. Langs de ven blijven lopen, gaat met een bocht naar links dan 2e pad RA. 1^e pad LA en aan het einde RA.

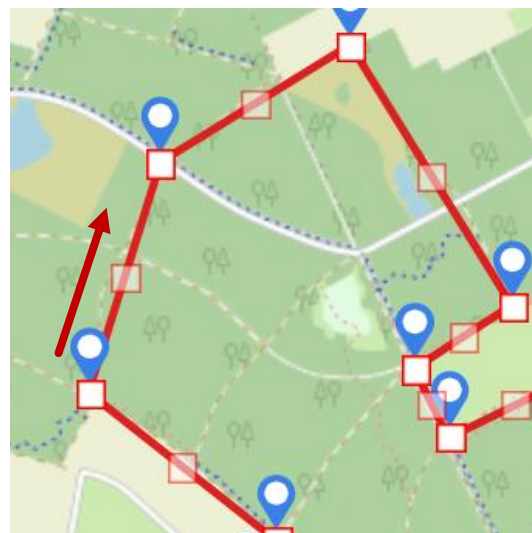


6.

Zie trajectkaart: Volgende kruising LA langs weer langs een heideveld. Einde pad RA. Volgende kruising LA langs het weiland.

7.

Zie trajectkaart: Na het bankje op de kruising RA. Volgende kruising RD en volgende kruising fietspad en verharde weg oversteken en RD. Einde pad RA en gelijk LA langs de bosrand.(langs mtb route) . 1^e pad RA (mtb route). Verharde weg oversteken en RD tot einde pad. Ga hier RA langs het weiland. Op de kruising fietspad oversteken en LA en gelijk weer LA fietspad weer oversteken en pad langs het weiland RD.

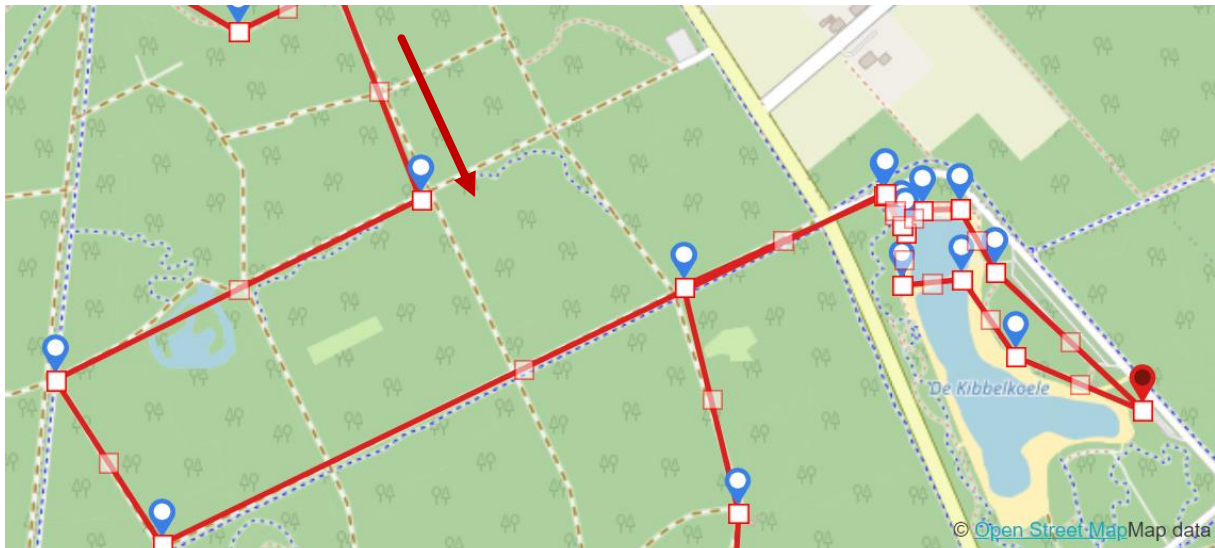




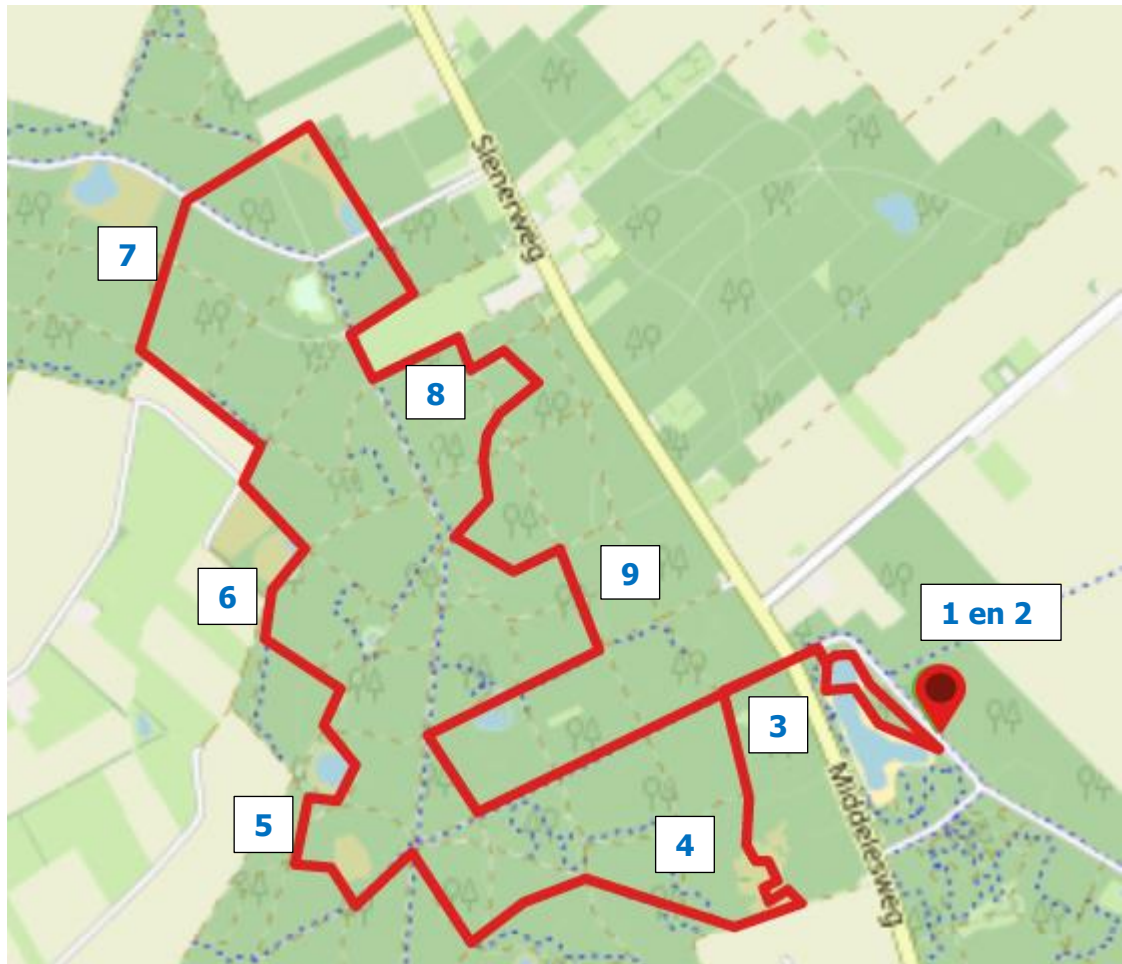
8.

Eerste pad RA en gelijk LA langs de 'Papeloze kerk' Hunebed D49. Vanaf hier volgen we een stukje de groene pijltjes route. Ga RA bij het hunebed. RD pad oversteken en RD pad oversteken en door het hek. Bij het volgende hek kunt u even RD en de grote grafheuvel bekijken met het infobord. Vervolg daarna de groene route over het Grafheuvelveld 'De Galgenberg' met grafheuvels en Celtic Fields. Aan de kant staan infoborden van Geopark de Hondsrug. Aan het einde van dit pad gaat u weer door een hek en dan 1^e pad RA. (Groene pijltjes niet meer volgen!!)

9.



Zie trajectkaart: Ga 2^e kruising RA, volgende kruising RD links is een heide veld. Ga volgende vijfspiong scherp LA (voor het fietspad). Volgende kruising LA pad langs het fietspad. Dit pad helemaal uitlopen tot de verharde weg. Deze oversteken en dan RD richting beginpunt weer langs de Kibbelkoele.



Einde van de route

Ik hoop dat u heeft genoten van deze route. Heeft u op- en of aanmerkingen dan zou ik het fijn vinden als u mij daarover mailt.

Het is mijn intentie om de wandelingen zo optimaal mogelijk te beschrijven, maar er kunnen altijd onverwachte problemen of wijzigingen zich voordoen..

Ik stel een reactie op de site www.wandelvanuit.nl erg op prijs.

Like ons op facebook: <https://www.facebook.com/wandelvanuit>

Mailadres: wvu@wandelvanuit.nl