



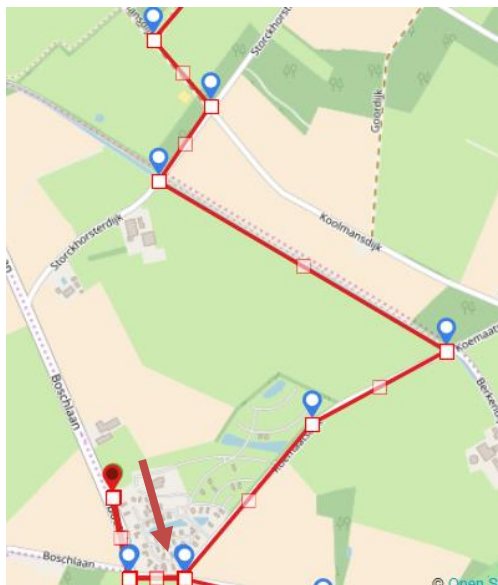
RA = Rechtsaf
LA = Linksaf
RD = Rechtdoor
ri. = Richting

Afstand : 18 KM
Provincie : Gelderland-Achterhoek
Plaats : Lichtenvoorde
Vertrekpunt : Restaurant Skik & Zo
: Boschlaan 26
: 7131 RC Lichtenvoorde

Bijzonderheden : Landelijk
: 60 % onverhard

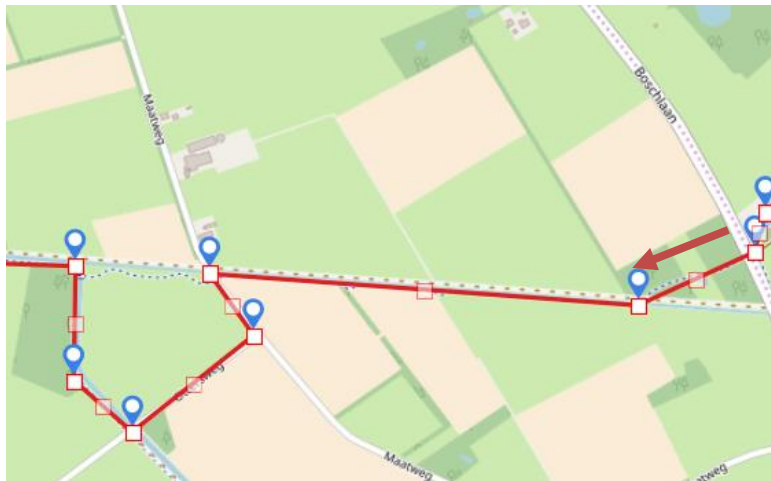
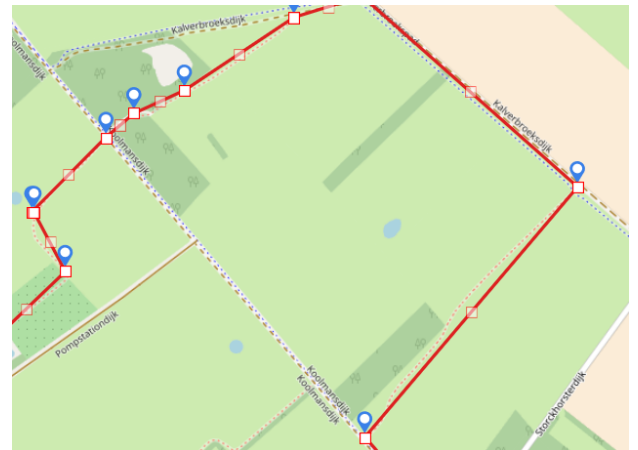
: versie november 2017

-- Een route door het landelijke coulisselandschap van de Achterhoek. Langs beekjes en landerijen. Horeca in Zieuwent en Lichtenvoorde.



Zie trajectkaart: Vertrek is vanaf de P voor het Restaurant dat gelegen is op het park van 'Topparken Residence Lichtenvoorde'. U verlaat de ingang en gaat LA langs de 'Boschlaan'. Eerste weg LA 'Poelhuttersslatdijk'. Op de Y splitsing LA. 'Koemaatsdijk'. U loopt langs het park dat is links van u. Bij de picknickset gaat u LA het schouwpad langs de 'Nieuwe Beek'. Bij de brug RA 'Storckhorsterdijk'. Eerste pad LA 'Koolmansdijk'.

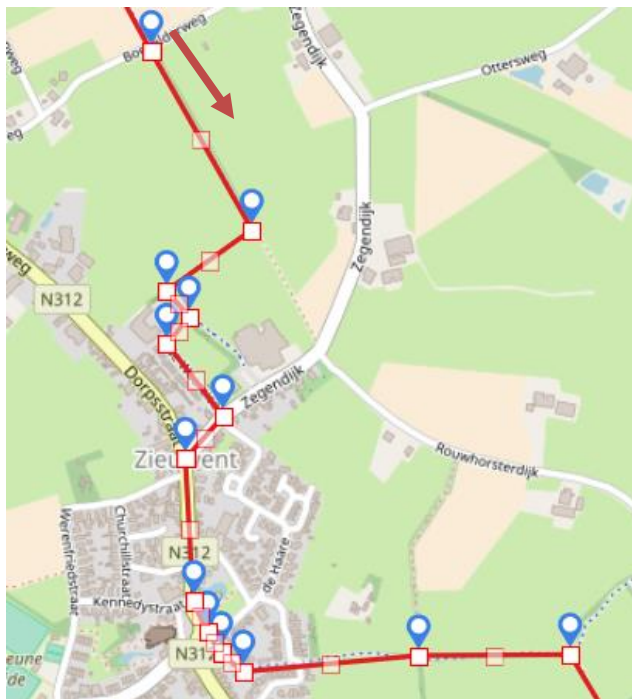
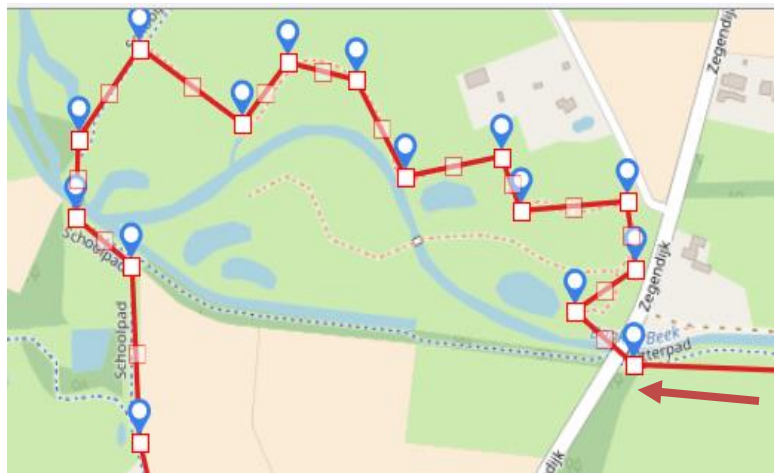
Zie trajectkaart: Vervolgens volgen we de gele paaltjesroute in de dit natuurgebied. Ga eerste pad RA. Einde LA, 'Kalverbroeksdijk'. De gele paaltjes route blijven volgen, gaat met een bocht naar links, dan links aanhouden op de Y splitsing. U komt weer uit op de 'Koolmansdijk'. Deze oversteken en RD gele paaltjesroute blijven volgen. Dit pad gaat met een bocht naar links en dan naar rechts door een stukje bos.



Zie trajectkaart: U komt uit bij de 'Boschlaan'. Deze oversteken en RD op het kerkenpad 'Hemmelepad'. Dit pad volgen tot u bij een brug komt die is rechts. Ga hier LA 'Maatweg'. Eerste weg RA 'Ottersweg'. Ga RA bij op het 'Otterpad' langs de Baakse Beek. Aan het einde LA aanhouden.

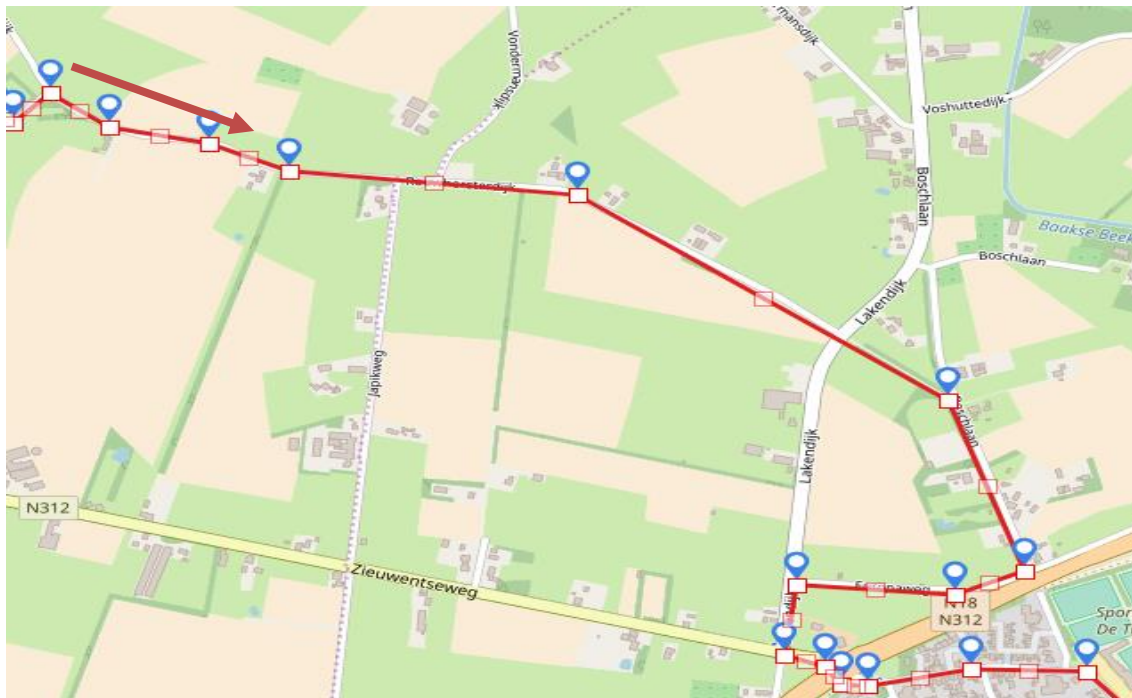
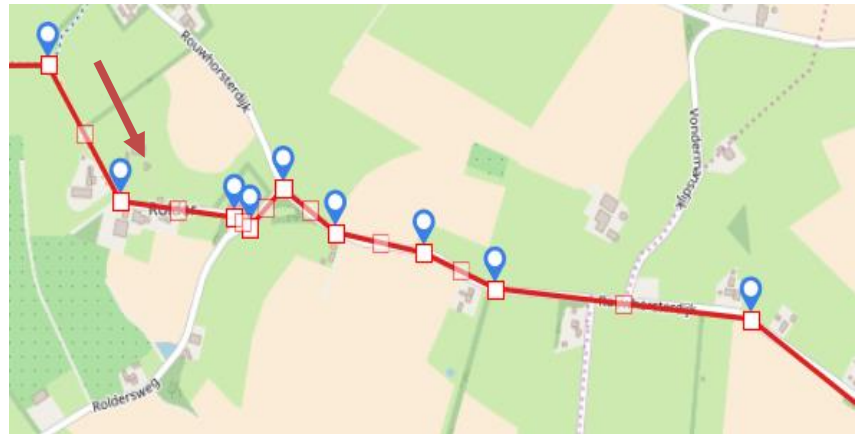
Vanaf hier volgen we de zwarte pijltjes op het rood omrande bordje tot voorbij Zieuwent. (Onderdeel van het wandelnetwerk Achterhoek).

Zie trajectkaart: U komt op de verharde weg, ga hier RA over de brug en gelijk na de brug LA. Het pad slingert RA door een stukje bos en komt dan bij een mooie ven. Daarna gaat het pad RA langs de Baakse Beek en uiteindelijk komt u uit op het fietspad 'Schoolpad'. Ga hier RA over de blauwe brug en pad gaat LA. Op de splitsing RA 'Schoolpad' volgen.

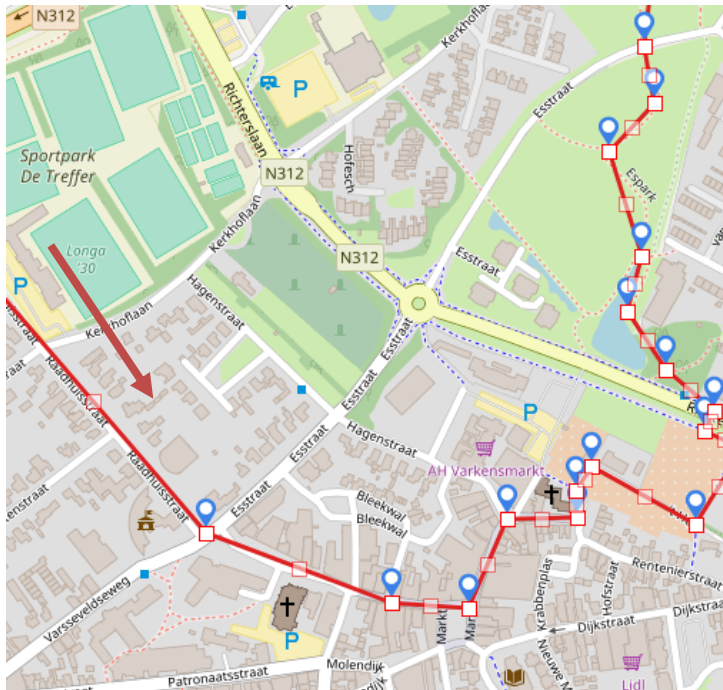


Zie trajectkaart: Verharde weg oversteken en fietspad 'Schoolpad' blijven volgen. U komt dan in het dorp Zieuwent. Ga LA 'Waareise' en RA 'Zegendijk' en dan LA 'Dorpsstraat'. Hou de mooie kerk 'Sint Werenfriduskerk' van Zieuwent in de gaten want daar gaat de route langs. Hier is ook horeca. Voorbij de kerk gaat u LA en RD op het kerkenpad 'Rolderspad'.

Zie trajectkaart: U komt bij een Y splitsing met een bankje. Ga hier RA (!!vanaf hier de pijltjes niet meer volgen!!). Einde LA langs de boerderijen. Eind pad LA 'Roldersweg'. Einde RA 'Rouwhorsterdijk'.



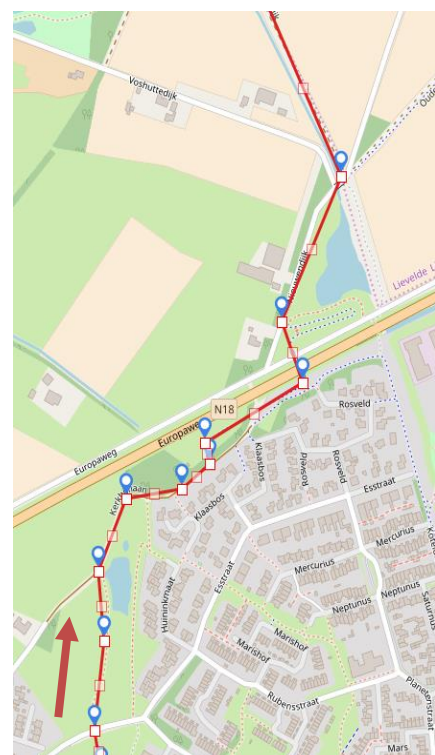
Zie trajectkaart: Deze weg gaan we volgen, steeds RD aanhouden bij alle kruisingen tot einde van de weg. Ga RA op de 'Boschlaan' U komt bij wat huizen langs. Aan het einde RA, u loopt parallel aan de drukke rondweg N18 Lichtenvoorde. (Om in het centrum te komen kunnen we maar op een paar punten oversteken). Einde van de weg gaat u LA langs het schouwpad naast de drukke weg. Dan weg oversteken en op het fietspad LA ri de stoplichten. Bij de stoplichten N18 oversteken en LA. Weg oversteken voorbij de Carwash is de 'Zieuwentseweg'. U loopt voorbij twee horeca gelegenheden RA en komt op de 'Raadhuisstraat'. Aan de overkant zijn de sportvelden.

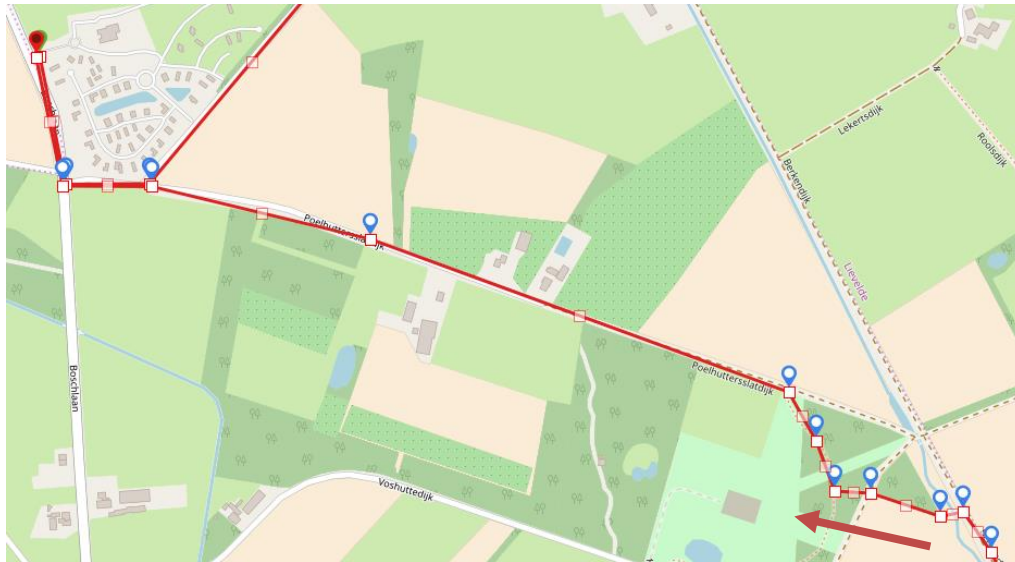


Zie trajectkaart: Deze weg RD blijven volgen en op de kruising RD, doorlopen tot voorbij de grote kerk, u loopt nu op de 'Rapenburgsestraat' dit is de winkelstraat en komt uit op de 'Markt' met diverse horecagelegenheden. Bij de 'Markt' LA 'Korte Rapenburgsestraat'. Vervolgens op de kruising RA 'Renteniersstraat'. U komt dan voorbij het mooie witte Johanneskerkje uit 1645. U loopt LA achter de kerk langs en dan RA fietspad 't Hof . U loopt nu

langs diverse stadstuintjes. Eerste pad LA en aan het einde LA en dan RA de drukke weg oversteken. Dan LA en gelijk RA het fietspad dat het park in gaat. Fietspad blijven volgen. Weg oversteken en fietspad verder volgen.

Zie trajectkaartje: Aan het einde RA 'Kerkhoflaan'. Dan LA via het fietspad, dat bij de drukke weg langs loopt en langzaam omhooggaat. Dit fietspad gaat over de brug over de N18. Hierna LA het trapje naar beneden en LA en dan RA op de 'Nieuwendijk'. U komt een op vijfsprong en gaat dan LA het zandpad naast de Nieuwe Beek.





Zie trajectkaart: Vervolgens LA over het bruggetje van het Landgoed 'de Vossenhutten'. RD pad oversteken en dan aan het einde RA. U verlaat het landgoed en gaat LA op het zandpad. Dit zandpad gaat over in een verharde weg. In de verte ziet u de chalets van het vakantiepark. Op de splitsing gaat u RA en dan LA kunt u via een zij ingang naar het park. U kunt ook LA op de splitsing en gelijk weer RA ri het begin punt.



Einde van de route

Ik hoop dat u heeft genoten van deze route. Heeft u op- en of aanmerkingen dan zou ik het fijn vinden als u mij daarover mailt.

Het is mijn intentie om de wandelingen zo optimaal mogelijk te beschrijven, maar er kunnen altijd onverwachte problemen of wijzigingen zich voordoen..

Ik stel een reactie op de site www.wandelvanuit.nl erg op prijs.

Like ons op facebook: <https://www.facebook.com/wandelvanuit>

Mailadres: wvu@wandelvanuit.nl