



RA = Rechtsaf  
LA = Linksaf  
RD = Rechtdoor  
ri. = Richting

Afstand : 10 km  
Provincie : Overijssel  
Plaats : Dalfsen  
Vertrekpunt : Café restaurant Expo Madrid  
: Tolhuisweg 5  
: 7722 DS Dalfsen  
Bijzonderheden : Landgoed Rechteren  
: Vechtdal  
: Kasteel Rechteren  
Versie : Juni 2021

-- Een afwisselende route, over het Landgoed van kasteel Rechteren.



1.

#### ZIE TRAJECTKAART

Ga vanaf de P van Restaurant Madrid RA. U loopt langs het restaurant dat aan uw linkerhand is.

Volg de oranje pijl RD. Ga na de speeltuin LA, u loopt over het camping gedeelte heen. Volg de oranje pijl. Ga LA en weer RA en verlaat de camping. Einde van dit bospad RA opnieuw oranje pijl. Op de verharde weg RA oranje pijl. U komt in het buurtschap Hessum. Hier staat een bankje en een infobord. Ga hier LA op de Veerweg volg nu klein stukje de gele route.

## 2.

### ZIE TRAJECTKAARTJE

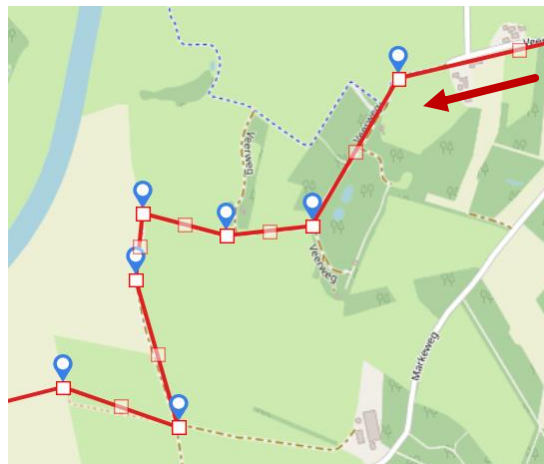
U gaat LA/RD bij het bord doodlopende weg.  
De gele route gaat RA deze niet volgen.

U komt nu op het Landgoed Rechteren. Dit kunt u herkennen aan de palen met Geel/Donker rood.

*(Volg het pad. Er is eigenlijk maar één route mogelijk andere paden zijn afgesloten.)*

Ga einde pad RA en vervolg over het weiland, paadje langs de afrastering. Einde pad LA op het dijkpaadje.

Ga op de kruising RA (anders kan ook niet).

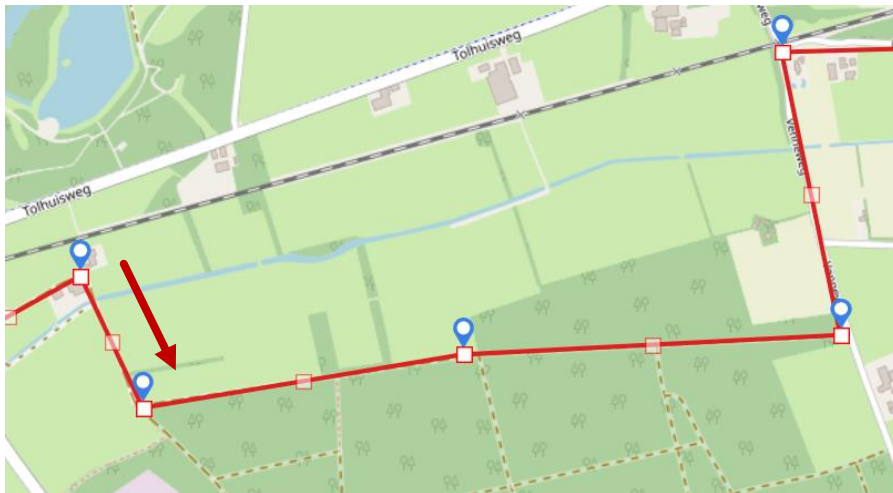


## 3.

### ZIE TRAJECTKAART

Volg het pad, gaat met de bocht naar links over een dijkje. Rechts heeft u mooi uitzicht op Dalfsen en links op Kasteel Rechteren.

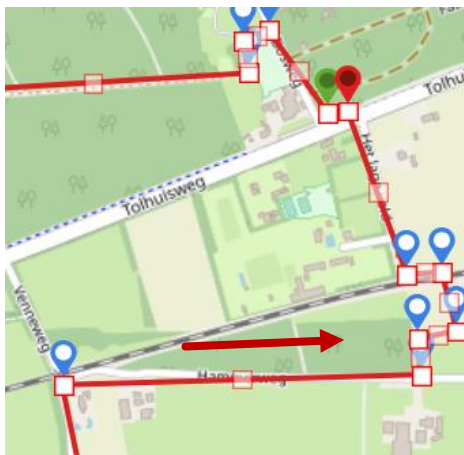
U komt uit bij de weg met fietspad. Hier staat ene bankje met info over Kasteel Rechteren. Ga LA op het fietspad en loop door tot de kruising. Ga hier RA op het fietspad. Steek de weeg over op het fietspad blijven lopen. Dan weg weer oversteken LA voorbij de boerderij uit 1832.



#### 4.

##### ZIE TRAJECTKAART

Ga RA einde van dit pad en dan LA op het bospad is rode pijl. Loopt dit pad helemaal uit tot de verharde weg. Ga hier LA. GA vlak voor het spoor RA blauwe pijl.



#### 5.

##### ZIE TRAJECTKAART

Ga direct na bos LA op het onverharde pad geen blauwe pijl meer. Ga met de bocht naar rechts en dan LA over het spoor. Ga met de bocht naar links en weer naar rechts.

U komt op de verharde weg en loopt langs Vechtdalcamping Het Tolhuis.

Einde van deze weg, weg oversteken en u bent weer bij het beginpunt.



## Einde van de route

*Ik hoop dat u heeft genoten van deze route. Heeft u op- en of aanmerkingen dan zou ik het fijn vinden als u mij daarover mailt.*

*Het is mijn intentie om de wandelingen zo optimaal mogelijk te beschrijven, maar er kunnen altijd onverwachte problemen of wijzigingen zich voordoen..*

**Ik stel een reactie op de site [www.wandelvanuit.nl](http://www.wandelvanuit.nl) erg op prijs.**

**Like ons op facebook:** <https://www.facebook.com/wandelvanuit>

**Mailadres: [wvu@wandelvanuit.nl](mailto:wvu@wandelvanuit.nl)**