

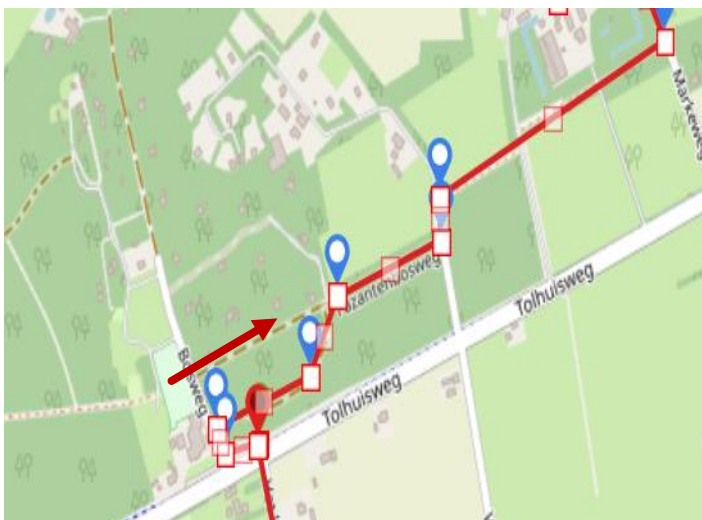


Afstand	: 10,5
Provincie	: Overijssel
Plaats	: Dalfsen
Vertrekpunt	: Café restaurant Expo Madrid : Tolhuisweg 5 : 7722 DS Dalfsen
Bijzonderheden	: Landgoed Hessum : Landgoed Vilsteren : Struinpad langs de Vecht
Versie	: Juni 2021

RA = Rechtsaf
LA = Linksaf
RD = Rechtdoor
ri. = Richting

-- Een afwisselende route, struinen over het Landgoed Hessum en Vilsteren in het Vechtdal.

Let op in deze route zit een klein struinpaadje vlak langs de Vecht. Dit paadje kan een beetje overwoekerd zijn of misschien wel te nat.



1.

ZIE TRAJECTKAARTJE

Ga vanaf de P van Restaurant Madrid RA. Het restaurant is aan uw linkerkant. Ga eerste paadje RA (oranje pijltje). Dit pad gaat met een bocht naar links. Einde bij het huis, RA (oranje pijltje).

Einde LA op de verharde weg en gelijk weer RA (oranje pijltje)

Weg oversteken RD de hekken. U passeert het huis van Landgoed Hessum, is aan uw linkerkant. Einde op de verharde weg LA. (oranje pijltje).



2.

ZIE TRAJECTKAART

LA bij het bordje van Landgoed Hessum. (oranje pijltje niet meer volgen!!)

Vorbij de stallen op de splitsing RA aanhouden. Vlak voordat u weer bij de verharde weg bent, is er een klein paadje met veel varens LA. Ga hier LA en loop dit paadje uit tot einde. Ga dan RA en steek de verharde klinkerweg over en ga RD verder op het Landgoed Hessum.

Dit paadje komt langs 2 prachtige vennen links en rechts. Ga einde van dit paadje LA. Loop RD tot de verharde klinkerweg en ga hier RA.

Ga eerste pad RA – Watersteeg – (oranje pijltje) . Op de hoek staat een infobord over een neergestort vliegtuig in WOII.

Blijf RD lopen. (oranje pijltje niet meer volgen!!).



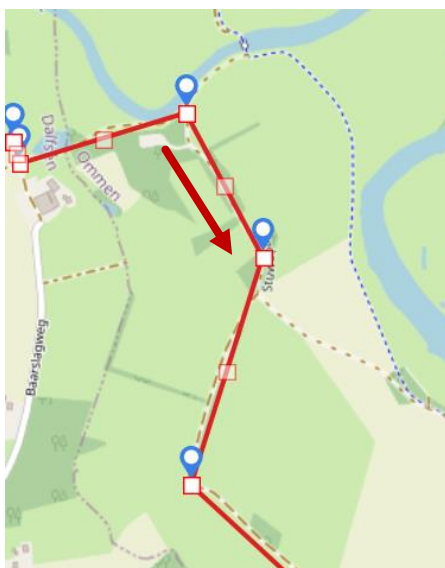
3.

ZIE TRAJECTKAART

Loop RD tot einde van dit pad. U komt uit bij het strandje van Landgoed Hessum aan de Vecht. Een heerlijke plek om even uit te rusten en te genieten van de prachtige omgeving.

Volg de route langs het struinpaadje, RA langs de Vecht, bij het blauwe bordje. Dit paadje helemaal uitlopen tot u weer op een weiland bent. Soms is het paadje iets overwoekerd en er kunnen brandnetels staan. Maar het is erg mooi met veel bloeiende bloemen in het voorjaar. Ga op het weiland RA langs de bosrand en voorbij het hek komt u op een bospad.

Aan het einde van dit bospad gaat u LA. Dit pad volgen, links staat een huis. Ga RA als u voorbij het huis bent. Dit is een bospad. Eind van dit bospad bij het bordje Landgoed Vilsteren gaat u RD pad langs de bosrand. Volg dit pad en ga voor het huis LA (geel pijltje). Links is weer een prachtige ven en even later loopt u weer langs de Vecht.



4.

ZIE TRAJECTKAART

Ga RA op het zandpad (gele pijltje niet meer volgen!!). Niet doorlopen tot de brug. Ga op de Y splitsing RA en volg dit pad tot de verharde weg met fietspad.

5.

ZIE TRAJECTKAART

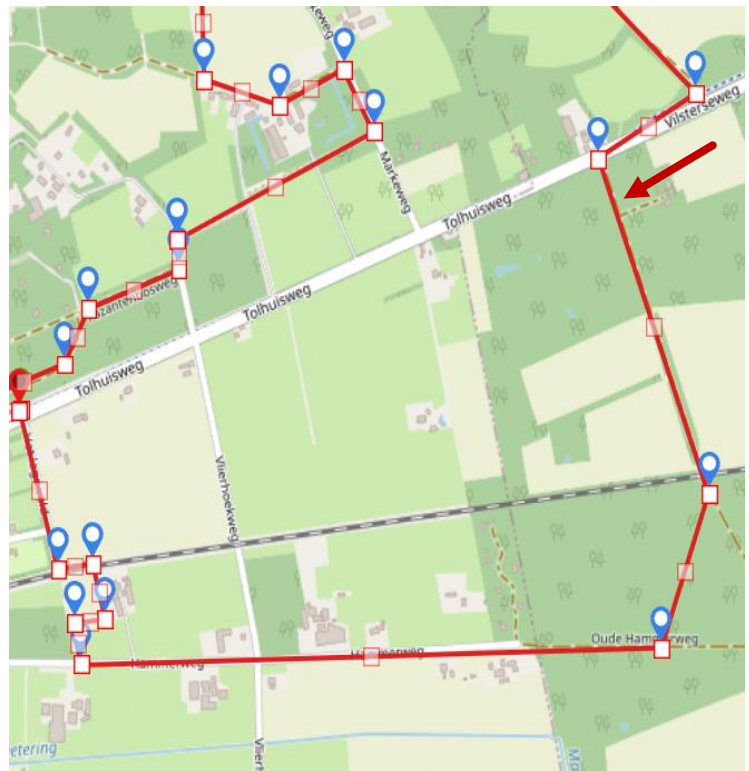
Ga RA op het fietspad en steek bij huisnr. 33, dat aan de rechterkant staat, LA de weg over en ga RD op het zandpad.

RD lopen tot voorbij de spoorwegovergang.

Gelijk na de spoorwegovergang op de Y RA het schuine pad.

Op de kruising RA.

Dit pad RD aanhouden, weg oversteken en dan RA bij de bosrand. Pad gaat met bocht naar rechts en dan LA spoorwegovergang weer oversteken. Dan naar links en weer naar rechts, langs de camping lopen en RD . Opnieuw weg oversteken en u bent weer bij het beginpunt.





Einde van de route

Ik hoop dat u heeft genoten van deze route. Heeft u op- en of aanmerkingen dan zou ik het fijn vinden als u mij daarover mailt.

Het is mijn intentie om de wandelingen zo optimaal mogelijk te beschrijven, maar er kunnen altijd onverwachte problemen of wijzigingen zich voordoen..

Ik stel een reactie op de site www.wandelvanuit.nl erg op prijs.

Like ons op facebook: <https://www.facebook.com/wandelvanuit>

Mailadres: wvu@wandelvanuit.nl