

RA = Rechtsaf
LA = Linksaf
RD = Rechtdoor
ri. = Richting

Afstand : 18 KM
Provincie : Groningen
Plaats : Woudbloem-Slochteren
Vertrekpunt : P Slochter AE
: 9816 PD Woudbloem
: P Zwaneveldsegat
: Uiterdijk Kolham

Bijzonderheden : Landelijk, ruimtelijk
: veel water

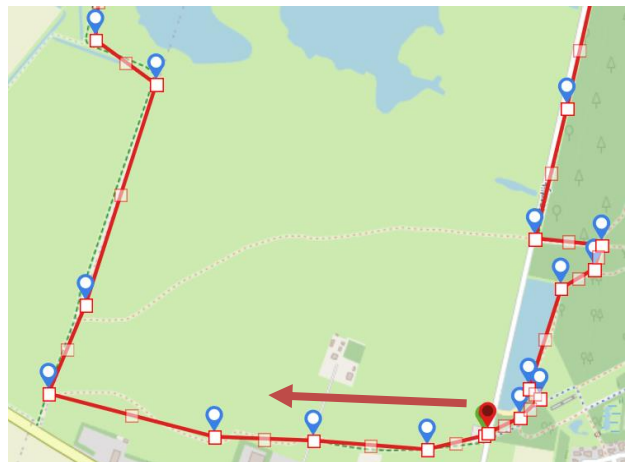
: versie April 2020

-- Een afwisselende route, in het gebied 't Roegwold tussen Slochteren en Kolham --

**Deze route kunt u inkorten. De route is een soort 8.*

Startpunt 1 P Zwaneveldsegat Kolham.

Zie trajectkaart: Kies het pad in de hoek van de P richting het openlandschap. Niet richting het Zwaneveldsegat. Volg pad, met aan uw linkerkant de huizen en rechts het grote veld. Einde pad RA en RD pad vervolgen. Einde LA door 2 hekken. Dan RA aanhouden en bij het huisje, pad links van het water en RD. Water is rechts van u.



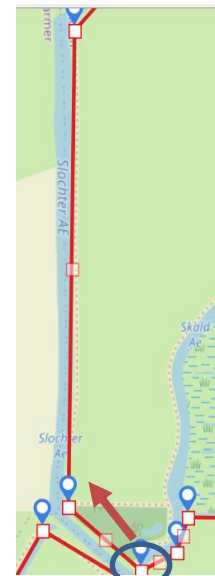


Zie trajectkaart: Zie ook de pijlen want op deze kaart staat ook een gedeelte van de route terug.

Pad RD volgen, u komt op het fietspad. RA is een brug en even verderop een uitzichttoren. (bij de cirkel). U kunt hier even heen en weer lopen om dit te bekijken. De route gaat echter RD over het fietspad (dus niet RA over de brug) en als het fietspad naar links gaat, dan gaat u RD verder over het graspad. U komt uit bij een

hek, ga hier doorheen en vervolg het pad langs het water tot u weer bij een brug komt. Ga hier LA over de brug en loop verder over of langs het fietspad. Ga LA bij het bankje en bij het blauwe routepaaltje op het onverharde pad. Volg dit pad tot u bij een bankje bent.

Zie trajectkaart: Bankje is bij de cirkel. Loop voorbij het bankje RD langs de waterput en langs het water.



Zie trajectkaart: Ga RD over de brug, en RD langs het water. Eind RA tot het fietspad bij de Picknickbank. Ga hier LA.

Zie trajectkaart: Einde pad LA over de witte brug en dan RD op het schelpenpad. Vlak voor de grote brug RA klein paadje. Einde pad komt u uit op een P ga hier LA door het hek en gelijk LA over de dijk blijven lopen.



Zie Trajectkaart: RD lopen en RD over de beide bruggen. Ga gelijk na de 2^e brug LA en volg pad tot aan de P.

Startpunt 2 P Slochter AE 3 9816 PD Woudbloem.

U bent nu bij het 2^e startpunt.

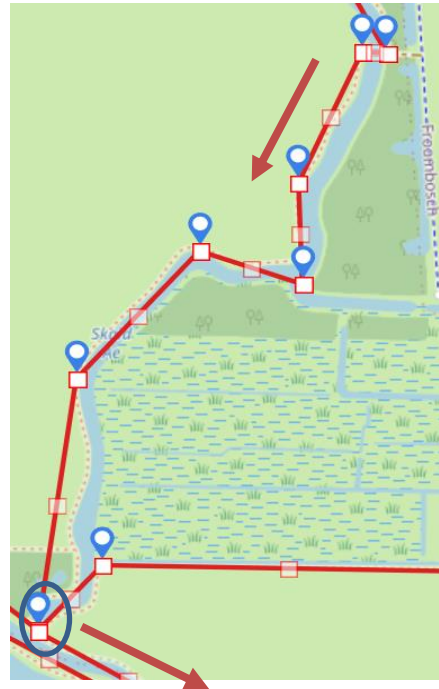
Ga vanaf de P LA over de dijk (zie de pijlen. Over de dijk blijven(of de gele paaltjes volgen naast de dijk) Tot u weer bij de beide bruggen bent. Ga LA over de brug en dan gelijk RA.

Zie trajectkaart: Pad volgen en RD voorbij het huis, pad RD blijven volgen over het kleine dijkje tot u weer bij de verharde weg bent. Ga hier LA. Einde weg oversteken RA en voor de witte brug LA over het fietspad.



Zie trajectkaart: Voorbij de picknickset RD lopen langs het fietspad. Over de 2e brug en dan gelijk RA. Blauwe paaltjes volgen. Eerste pad LA blauwe paaltjes route volgen.

Zie trajectkaart: Ga over de vlonder en blijf de blauwe paaltjesroute volgen tot het bankje. Ga voorbij het bankje schuin LA, zie de pijl, paadje langs het water.



Zie trajectkaart: Pad langs het water volgen tot aan de brug. Hier RA over de brug en LA fietspad volgen.



Zie trajectkaart: Fietspad volgen tot u RA kunt op het onverharde pad. Einde pad LA en dan komt u weer op de verharde weg. U kunt langs de verharde weg blijven lopen richting de P maar ook nog even door het bos lopen. U gaat dan op de kruising LA op het onverharde pad en gelijk RA. Dit is een lang pad door het bos. Einde pad LA. Op de kruising RA en dan LA langs het Zwaneveldsegat lopen. Vlak voor einde LA, door het hek en dan RA, weer door het hek en dan naar de P.

Bent u aan de SLochterAE gestart dan verder vanaf begin.



Einde van de route

Ik hoop dat u heeft genoten van deze route. Heeft u op- en of aanmerkingen dan zou ik het fijn vinden als u mij daarover mailt.

Het is mijn intentie om de wandelingen zo optimaal mogelijk te beschrijven, maar er kunnen altijd onverwachte problemen of wijzigingen zich voordoen..

Ik stel een reactie op de site www.wandelvanuit.nl erg op prijs.

Like ons op facebook: <https://www.facebook.com/wandelvanuit>

Mailadres: wvu@wandelvanuit.nl