

RA = Rechtsaf
LA = Linksaf
RD = Rechtdoor
ri. = Richting

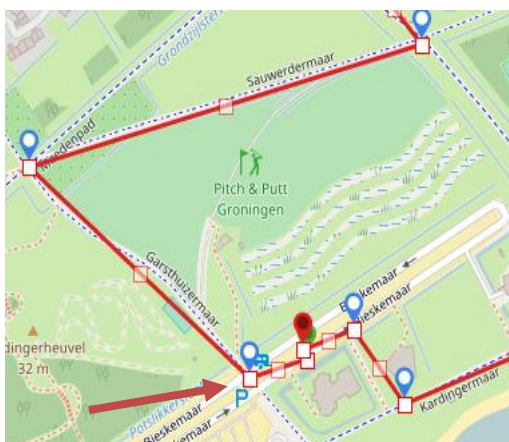
Afstand : 15 KM
Provincie : Groningen
Plaats : Groningen
Vertrekpunt : P Kardinge bij
: Bieskemaar 1
: 9735 AE Groningen

Bijzonderheden : Park, bos, hoge land
: 70% verhard

: versie April 2017

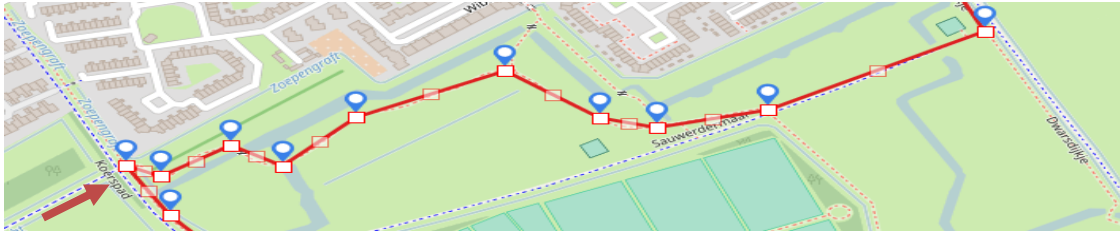
Recreatie gebied Kardinge is gemakkelijk te bereiken vanaf het station Groningen met de bus. Tevens is er een grote parkeerplaats voor de vele activiteiten die hier zijn.

-- Een verrassende route, vertrekt vanaf het recreatiepark Kardinge aan de Oostkant van Groningen.

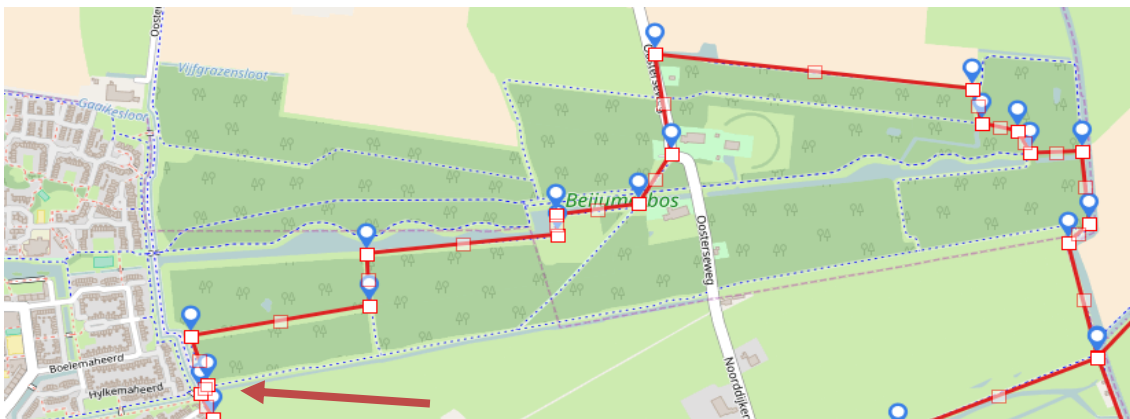


Zie trajectkaart: De route start op de eerste kruising van de P met het fietspad 'Garsthuizermaar'. Dit fietspad loopt tussen de heuvel met de uitkijktoren en 'Pitch en Putt centrum' Groningen in. Neem dit fietspad de heuvel is aan u linkerhand en het 'Pitch en Putt centrum' aan uw rechterhand. (U kunt, als u dat wilt ook de heuvel beklimmen en het uitzicht op Groningen en het park bewonderen). Op de eerste kruising gaat u RA en

gelijk schuin RA en blijft langs het 'Pitch en Putt centrum Groningen' wandelen. Op de volgende kruising het fietspad oversteken en LA wandelpad naast fietspad.

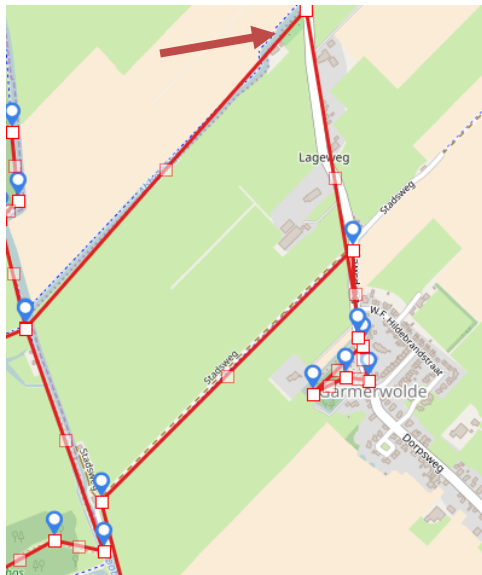
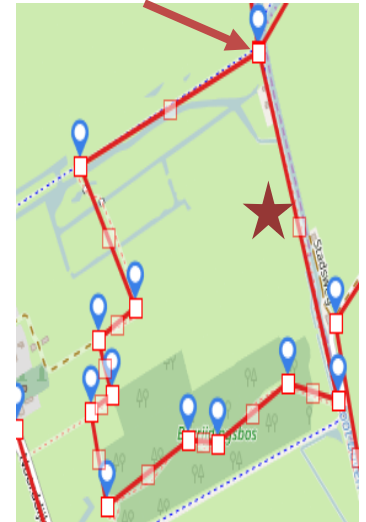


Zie trajectkaart: Vlak voor de huizen RA en gelijk RA het zandpad volgen, door de 2 hekken. Zandpad volgen, gaat me een bocht naar rechts en RD bij het schelpenpad dan door het hek en LA fietspad volgen. Einde LA op het schelpenpad.



Zie trajectkaart: Op de kruising 1e fietspad oversteken en LA 2^e (grijze) fietspad. De huizen van Beyum zijn links de weilanden rechts. Op de Y LA en dan gelijk RA wandelpad en direct weer LA door het bos, pad gaat met bocht naar rechts. Einde LA het pad gaat met een bocht naar rechts langs het water. U loopt langs het kunstobject, pad blijven volgen langs water. Einde, op de kruising LA en dan RD op de kruising tot de verharde weg bij de 'Boymaheerd'. LA op de verharde weg voor het huis langs. Voorbij het tweede huis RA bij het blauwe bankje op het fietspad, u loopt dan aan de rand van het bos met uitzicht op het 'hoge land'. Na de brug RA. Bij de volgende brug LA. Dit pad gaat met een bocht naar rechts en komt uit op een fietspad. Ga hier LA bij knooppunt 83 van wandelnetwerk Groningen en aan het einde RA. Dit fietspad steeds volgen, gaat met een bocht naar rechts en dan links aanhouden ri de Noordermolen.

Zie trajectkaart: RD lopen, achter de molen(rode ster) langs door het hek. Aan het einde, vlak voor de witte brug schuin RA het 'Bevrijdingsbos' in. (Links en rechts ziet u de stenen met hierin de rechten van het kind). Bij de rotonde met de afbeelding van de 'maple leaf' (dit verwijst naar de 30.000 geplante Esdoorns in het bos) gaat u RA, einde pad RA, pad gaat met bocht naar links. Einde RA weer ri de Noordermolen. Einde LA en gelijk RA over de brug een lang pad door de weilanden ri Garmerwolde.



Zie trajectkaart: Aan het einde RA, langs de weg (**let op drukke weg!!**). Doorlopen tot en met de prachtige kerk van Garmerwolde, om deze te bekijken. Dan een stukje terug en LA het fietspad door de weilanden ri Noorddijk. Over de brug gelijk LA.



Zie trajectkaart: Hierna 1^e pad RA, pad aanhouden en om de vijver heenlopen. Aan het einde RA op de verharde weg.

Route samengesteld door Wandelvanuit.nl

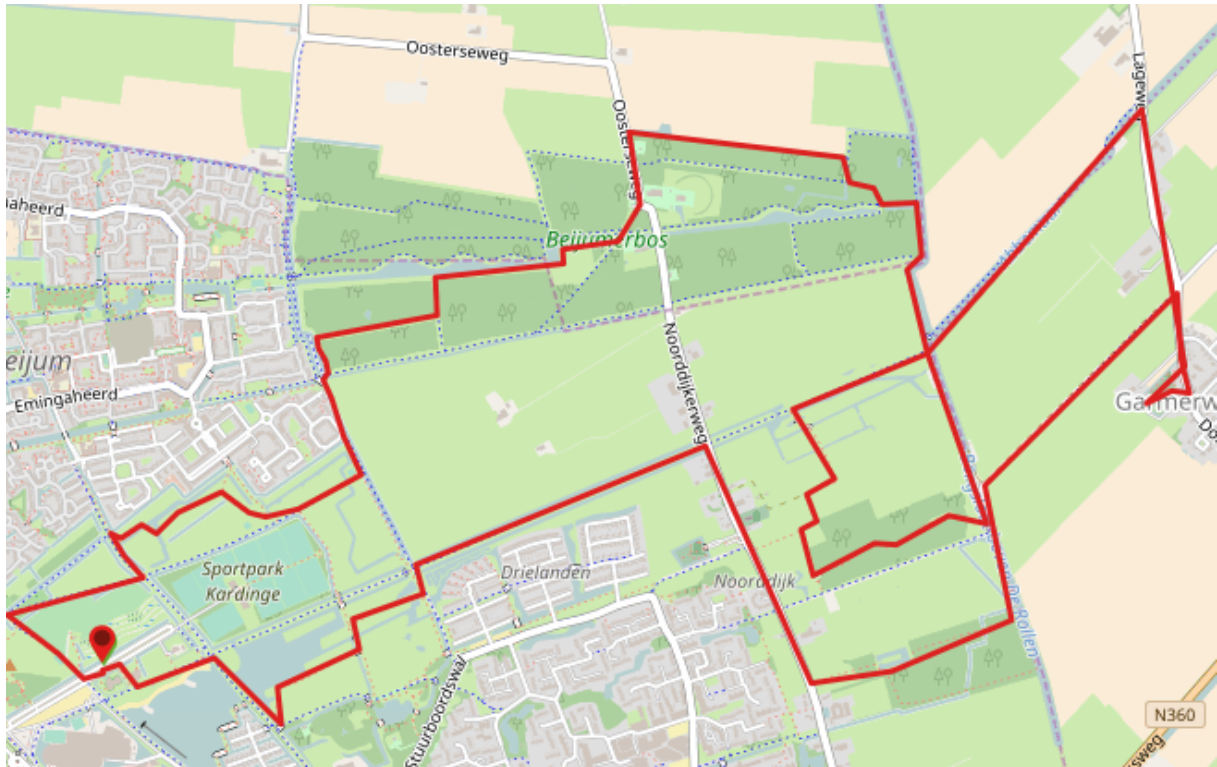
U komt nu langs de Stefanuskerk van Noorddijk. Na de kerk nog een klein stukje RD en dan LA fietspad met aan beide zijden rijen hoge bomen, ri Kardinge.

Zie trajectkaart: Op de kruising fietspad oversteken en LA op het wandelpad, door het hek en dan RA het kleine paadje. Einde LA over brug en dan gelijk RA weer over een brug. Aan het einde door het hek en RA óver de brug en gelijk weer RA.



Op de kruising met het fietspad LA langs de Kardinge plas. Einde RA ri P waar uw auto staat of u weer de bus kun nemen naar het station.





Einde van de route

Ik hoop dat u heeft genoten van deze route. Heeft u op- en of aanmerkingen dan zou ik het fijn vinden als u mij daarover mailt.

Het is mijn intentie om de wandelingen zo optimaal mogelijk te beschrijven, maar er kunnen altijd onverwachte problemen of wijzigingen zich voordoen..

Ik stel een reactie op de website www.wandelvanuit.nl erg op prijs.

Like ons op facebook: <https://www.facebook.com/wandelvanuit>

Mailadres: wvu@wandelvanuit.nl