



Afstand : 17 KM
Provincie : Drenthe
Plaats : Hooghalen
Vertrekpunt : P Kamp Westerbork
: Oosthalen 8
: 9414 TG Hooghalen

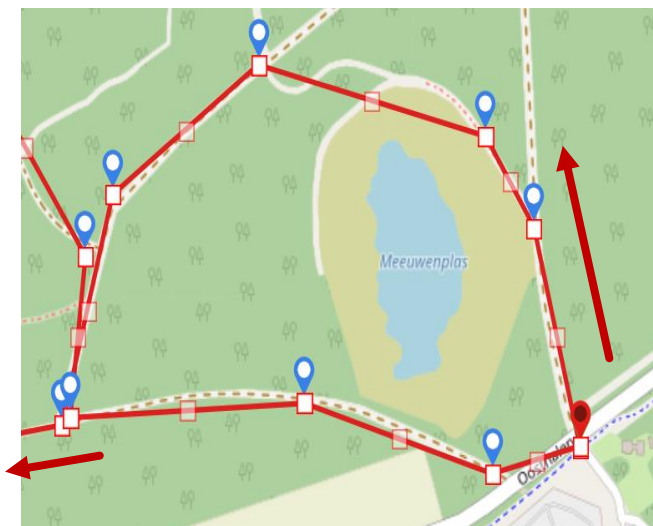
Bijzonderheden : Winterversie
: bos, heide
: Kamp Westerbork

: versie April 2021

RA = Rechtsaf
LA = Linksaf
RD = Rechtdoor
ri. = Richting

-- Een afwisselende route, bos, heide en mooie vennen. Route gaat langs het kamp Westerbork.

- Let op bij veel regen kunnen de paden langs de ven onbegaanbaar zijn.
- Deze route loopt u het beste met behulp van een GPS app op de telefoon of een GPS apparaat.

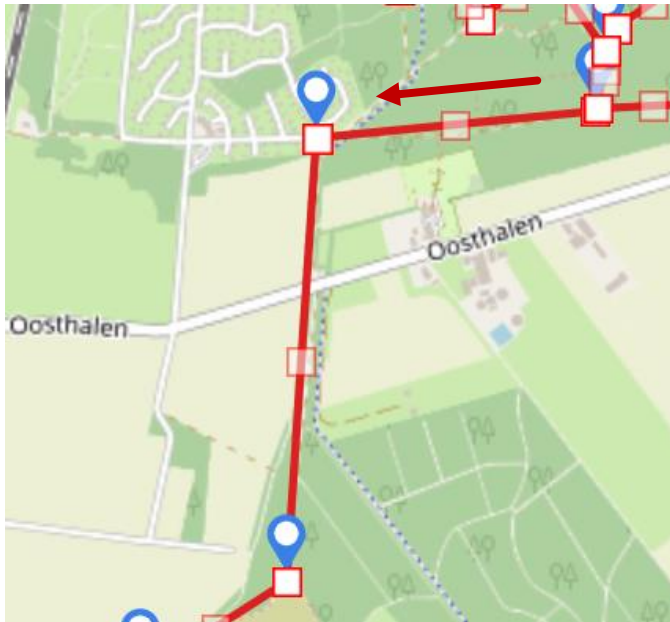


1. ZIE TRAJECTKAART:

Verlaat de P, daar waar de auto's ook de P verlaten. Dit is aan de rechterkant van de Parkeerplaats. Steek hier de weg over en ga RD op het zandpad. Aan het begin ziet u een paal met de start van de paarse wandelroute over het 'Grote Zand' van het Drents Landschap.

Ga na de P, LA op het kleine paadje. Dit helemaal volgen, links ziet u een ven in de verte. Ga aan het einde LA en met de bocht mee naar links. Aan

het einde RA. U loopt nu op een groter pad, langs de kant staan palen, waarop staat hoeveel mensen vanaf het Kamp Westerbork gedeporteerd zijn, op een bepaalde datum naar een kamp.



2.

ZIE TRAJECKAART:

Volg dit pad tot u bij een fietspad komt. Steek deze over en ga LA op het zandpad. RD lopen tot de weg. Deze oversteken en RD op het zandpad. Pad gaat met een bocht naar rechts langs een stukje heide.

3. ZIE TRAJECKAART:

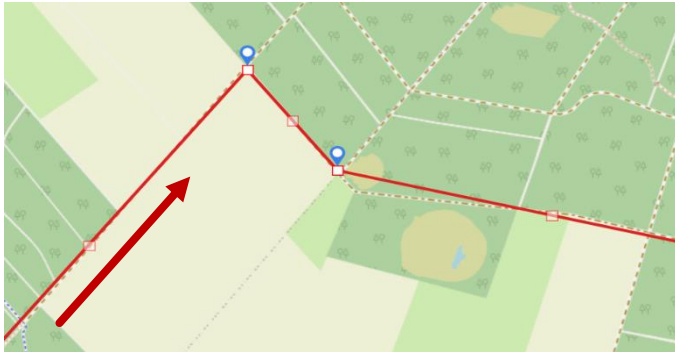
Ga LA met het pad mee langs de heide. Pad blijven volgen. Dit pad gaat met een bocht naar rechts en dan weer LA en weer met een bocht naar rechts.

Ga dan LA en RD tot u bij het hek bent. Ga hier RD over de heide.

(U kunt ook de gele pijltjes volgen tot op de heide.)



Als u op de heide bent met het mooie ven rechts van u en een prachtig bankje met uitzicht op deze ven, gaat u RD door het hek. Hierna RD blijven lopen. U komt langs weilanden links en rechts. *(gele pijltjes dus niet meer volgen)*



4. ZIE TRAJECTKAART:

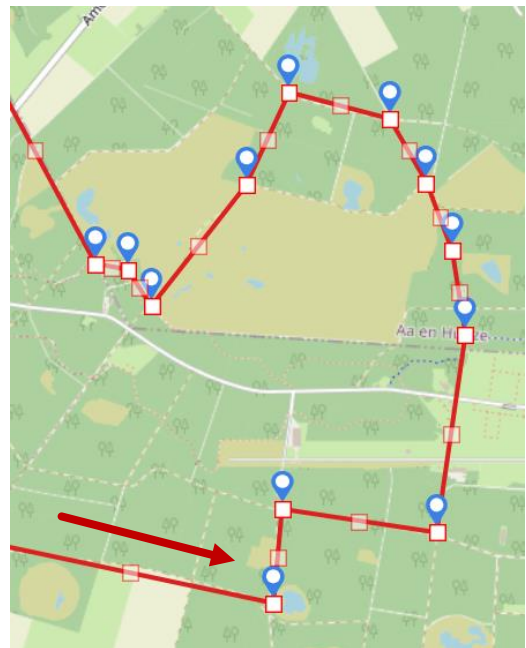
Ga RA langs weiland en bos RD en dan 4^e pad LA is na ongeveer 1,2 km.

5. ZIE TRAJECTKAART:

Als u LA bent gegaan ziet u rechts een prachtige ven. Op de kruising gaat u weer RA en RD lopen tot u op de grote kruising komt (*pad heet Schattenberg*). Ga hier LA. U loopt over het terrein van de radiotelescopen en gaat RD en daarna komt u bij het kamp Westerbork.

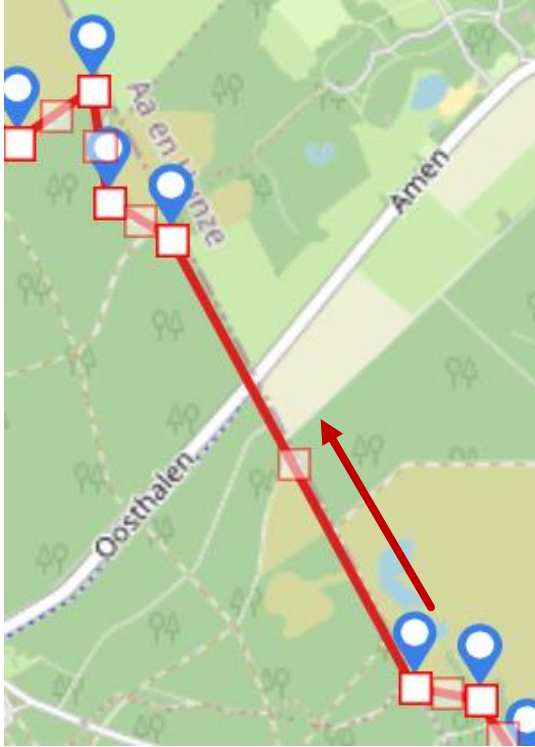
De route gaat RD bij het huis van de kampcommandant.

(u kunt natuurlijk ook RA gaan om een rondje over het kamp te maken langs alle indrukwekkende monumenten en daarna de route weer oppakken).



Als u RD bent gegaan bij het huis van de kampcommandant dan komt u uit bij een fietspad. Ga hier ook RD. Als het fietspad naar rechts gaat, loopt u RD op het zandpad. Ga einde pad LA op het grote pad. Na ong 400 mtr LA en dan RD de heide oversteken.

U komt uit bij een wandelpad. Hier staat op de hoek een gedenksteen. Ga hier RA op het wandelpad. Bij het bankje gaat u RA weer langs de heide lopen.



6. ZIE TRAJECTKAART:

Loop RD en steek de weg over en ga RD op het zandpad. Blijf dit pad volgen. Deze gaat met een bocht naar links. Vervolgens gaat u RA en weer met de bocht naar links.

(In de bocht staat op een heuveltje een leuk bankje met prachtig uitzicht over het 'Grote Zand')

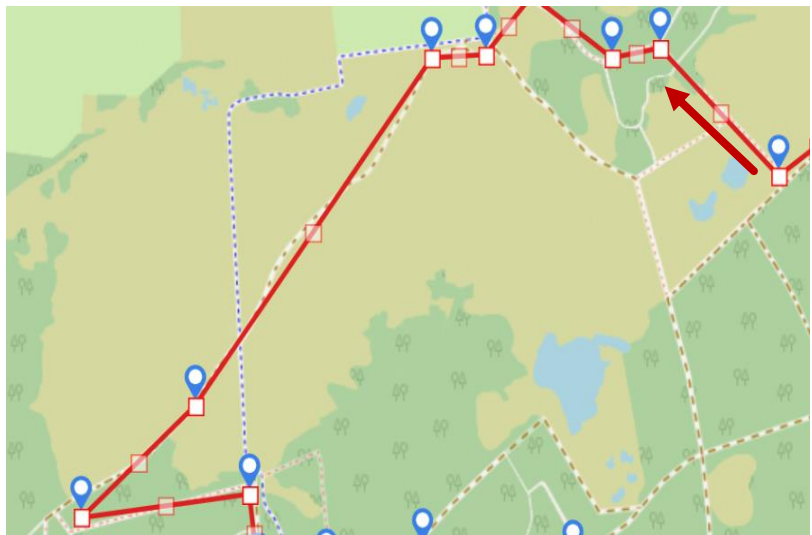
Ga RA door het hek en u komt op het 'Grote Zand'.

Vanaf dit punt volgen we de paarse wandelroute van het 'Drents Landschap'. Tot de P.

7. ZIE TRAJECTKAART:

Het pad kronkelt door het stukje bos en daarna komt u weer door een hek op de heide. Ga RD het zandpad en blijf de paarse route volgen.

U passeert het fietspad, gaat RD en loopt weer langs een stukje bos. Gaat door het hek om het 'Grote Zand' te verlaten en gelijk LA.





Einde van de route

Ik hoop dat u heeft genoten van deze route. Heeft u op- en of aanmerkingen dan zou ik het fijn vinden als u mij daarover mailt.

Het is mijn intentie om de wandelingen zo optimaal mogelijk te beschrijven, maar er kunnen altijd onverwachte problemen of wijzigingen zich voordoen..

Ik stel een reactie op de site www.wandelvanuit.nl erg op prijs.

Like ons op facebook: <https://www.facebook.com/wandelvanuit>

Mailadres: wvu@wandelvanuit.nl