



RA = Rechtsaf
LA = Linksaf
RD = Rechtdoor
ri. = Richting

Afstand : 11 km
Provincie : Drenthe
Plaats : Elp
Vertrekpunt : P Staatsbosbeheer
: Ieberen
: 9442 ELP

Bijzonderheden : Struinpaadjes
: Bos, vennen
: Vlonderpad
: Grolloërveen
: Zwemplas Ieberenplas

Versie : April 2021

-- Een afwisselende route, fijne route in Boswachterij Grolloo vanaf de Zwemplas Ieberenplas.

1.

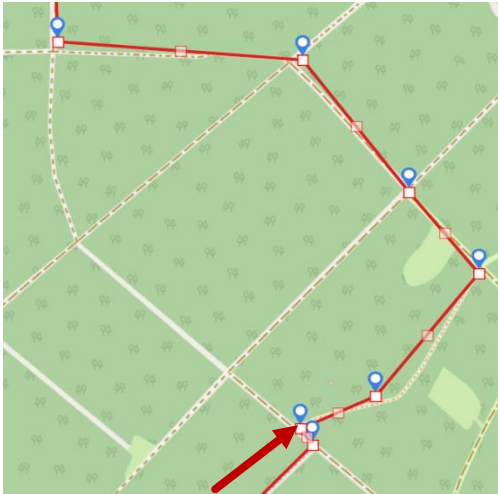
ZIE TRAJECTKAART:

Ga vanaf de weg Ieberen, RA op de Y splitsing, voorbij de borden éénrichtingsverkeer. Ga op de kruising LA en dan LA richting de Kiosk van de Ieberenplas.

(Tijdens zomerseizoen kunt u hier wat drinken, mits geopend.)

Ga voor de kiosk RA en op de kruising RD.





2.

ZIE TRAJECTKAART:

Ga einde pad LA en gelijk RA.

Ga op de kruising LA en op de volgende kruising RD.

Volgende kruising RD/links aanhouden.

3.

ZIE TRAJECTKAART:

Volgende kruising RA.

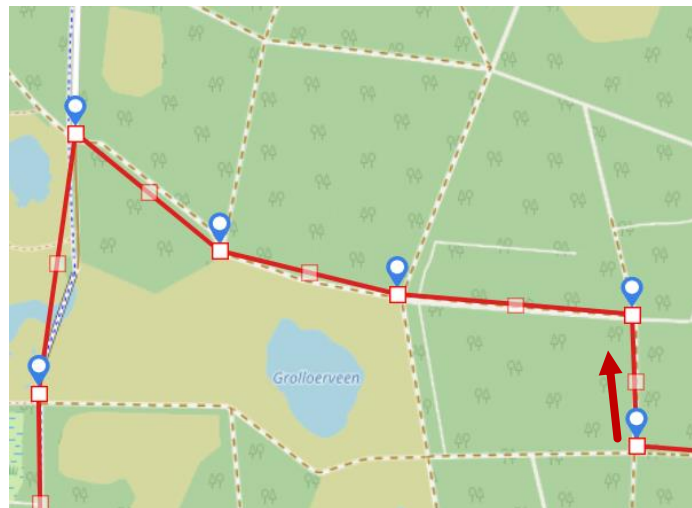
Volgende kruising LA.

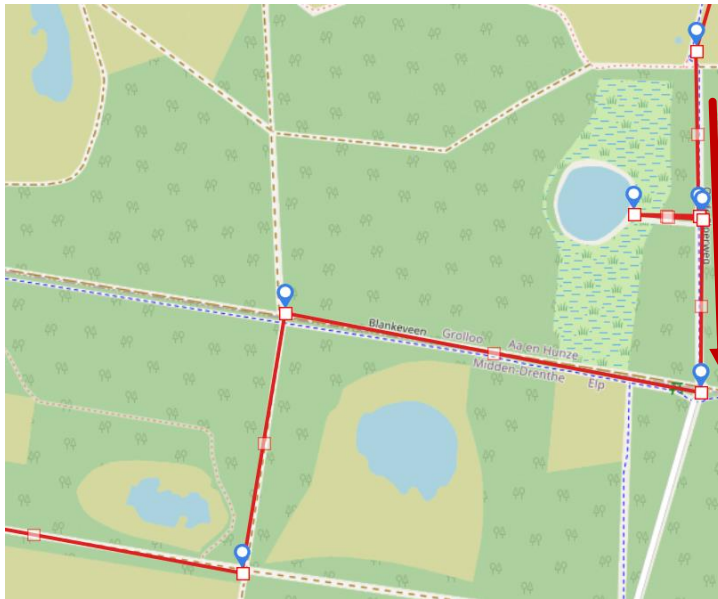
Volgende kruising RD, aan de linkerkant is de heide met het Grolloërveen.

Blijf RD lopen tot u bij de kruising bent met het fietspad.

Ga hier LA en u passeert even later een prachtig vlonderpad.

Ga na het vlonderpad op de kruising RD.





4.

ZIE TRAJECTKAART:

Ga op de kruising met het fietspad RA (is een klinkerpad)

(u kunt voordat u bij de kruising bent, even heen en weer lopen halverwege dit pad, naar het ven zie kaartje)

Ga op de volgende kruising LA. Volgende kruising RA.

5.

ZIE TRAJECTKAART:

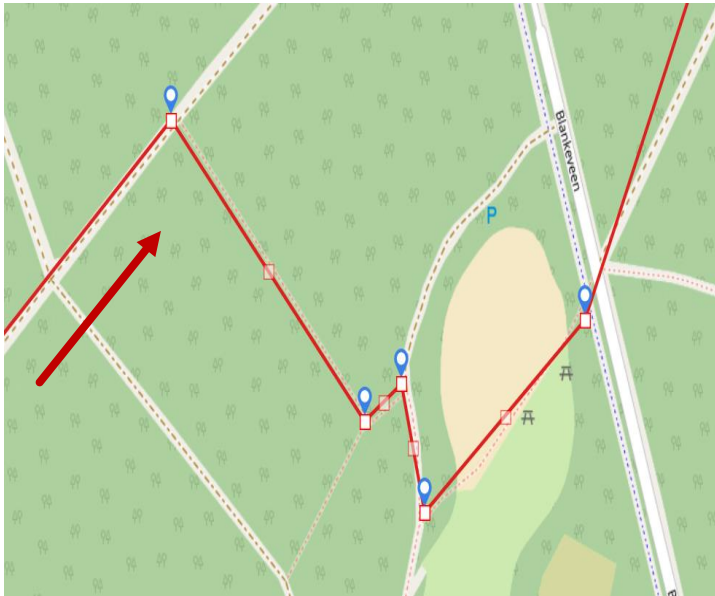
Blij RD lopen tot u aan de rand van het bos bent. Steek hier het fietspad over en ga LA. U loopt nu langs de bosrand parallel aan het fietspad. Rechts is een open stuk landschap. Ga RD fietspad oversteken (op de hoek is een bankje).

Ga op het volgende pad LA.

Op de eerste kruising RA.

Volgende kruising LA.





6.

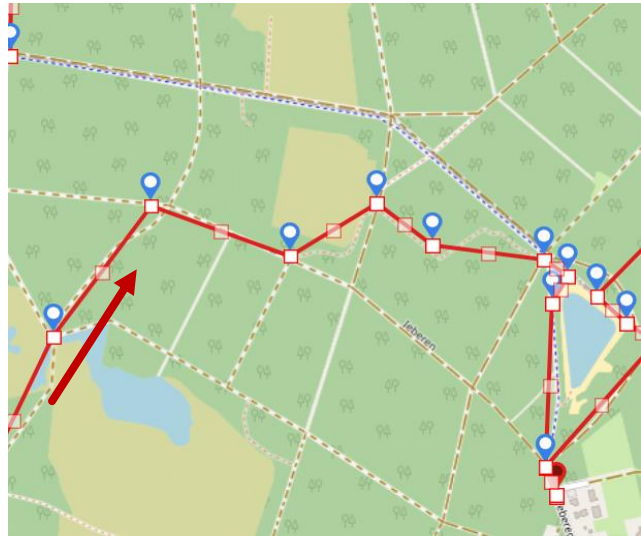
ZIE TRAJECTKAART:

Volgende kruising RD en daarna eerste pad RA. (rode paaltjesroute, deze volgen we een poosje.)
Ga LA bij einde pad.(rode paaltjes)
Ga RA vlak voor de Zandplaats (**niet** rode paaltjes)
Ga LA langs de rand van de zandplaats, hier staan picknickbanken.
Steek fietspad en weg over en ga RD (opnieuw rode paaltjes)

7.

ZIE TRAJECTKAART:

Ga volgende kruising RD (rode paaltjes)
Volgende kruising RA (rode paaltjes)
Ga LA klein paadje (rode paaltjes), u komt langs een mooi heideveld.
Ga einde van dit pad RD klein paadje (rode paaltjes **niet** meer volgen !!)
U komt uit bij het fietspad, ga hier RA ri Ieberenplas. Voorbij de P en fietspad oversteken.
Ga klein RA, stukje langs de rand van de Ieberenplas en ga dan verder op het fietspad richting beginpunt.
Verderop is nog een paadje, LA naar de Ieberenplas met een mooi bankje, als u nog even wilt nagenieten.





Einde van de route

Ik hoop dat u heeft genoten van deze route. Heeft u op- en of aanmerkingen dan zou ik het fijn vinden als u mij daarover mailt.

Het is mijn intentie om de wandelingen zo optimaal mogelijk te beschrijven, maar er kunnen altijd onverwachte problemen of wijzigingen zich voordoen..

Ik stel een reactie op de site www.wandelvanuit.nl erg op prijs.

Like ons op facebook: <https://www.facebook.com/wandelvanuit>

Mailadres: wwu@wandelvanuit.nl