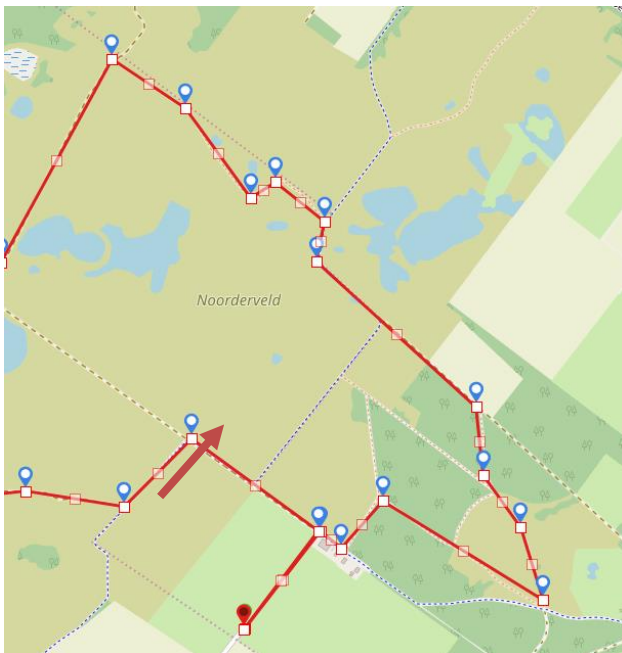




RA = Rechtsaf
LA = Linksaf
RD = Rechtdoor
ri. = Richting

Afstand	: 16 KM
Provincie	: Drenthe
Plaats	: Hijken
Vertrekpunt	: Informatiecentrum : Hijkerveld : Hijkerweg : 9414 AH Hijken
Bijzonderheden	: 95% onverhard : Heide en vennen : vogelkijkhut en –wand : Geen horeca.
	: versie Juni 2019

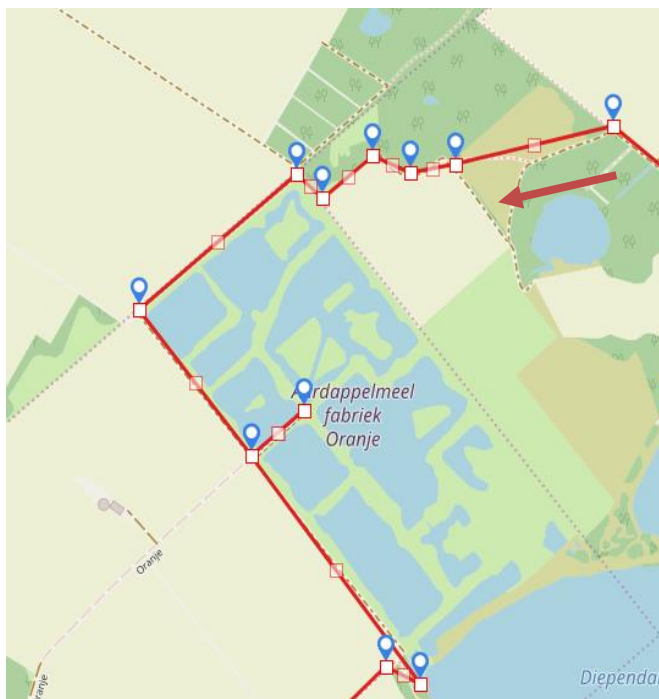
-- Een afwisselende route, natuurwandeling over het Hijkerveld. Vogels spotten via de vogelkijkhut en - wand. Mooie vennen en heide plus Kortewegsbos.



Zie trajectkaart: Deze route is alleen te bereiken met de auto. Parkeer deze op de P voor het informatiecentrum (bij de rode stip) en loop richting het infocentrum. Ga einde van dit pad RA. Rechts is het informatiecentrum over het Hijkerveld, verder zijn er diverse infoborden. Ga LA op het onverharde pad, langs de rand van het bos en loop met de bocht mee naar rechts. Ga over het wildrooster RD. Eind pad LA schuin over de heide. Einde pad RD over het wildrooster, op de Y RA en einde van dit paadje LA. Over het wildrooster RD over het fietspad, deze gaat bij het bankje met de bocht naar rechts. Ga hierna eerste pad LA ,bij het paarse paaltje. Dit pad blijven volgen aan de

hand van de paarse paaltjes, we lopen dan tegengesteld aan de route van het Drents Landschap. Einde van dit pad LA en dan RA weer bij het paarse paaltje. We lopen nu een stukje mee met een route van het Drents Landschap.

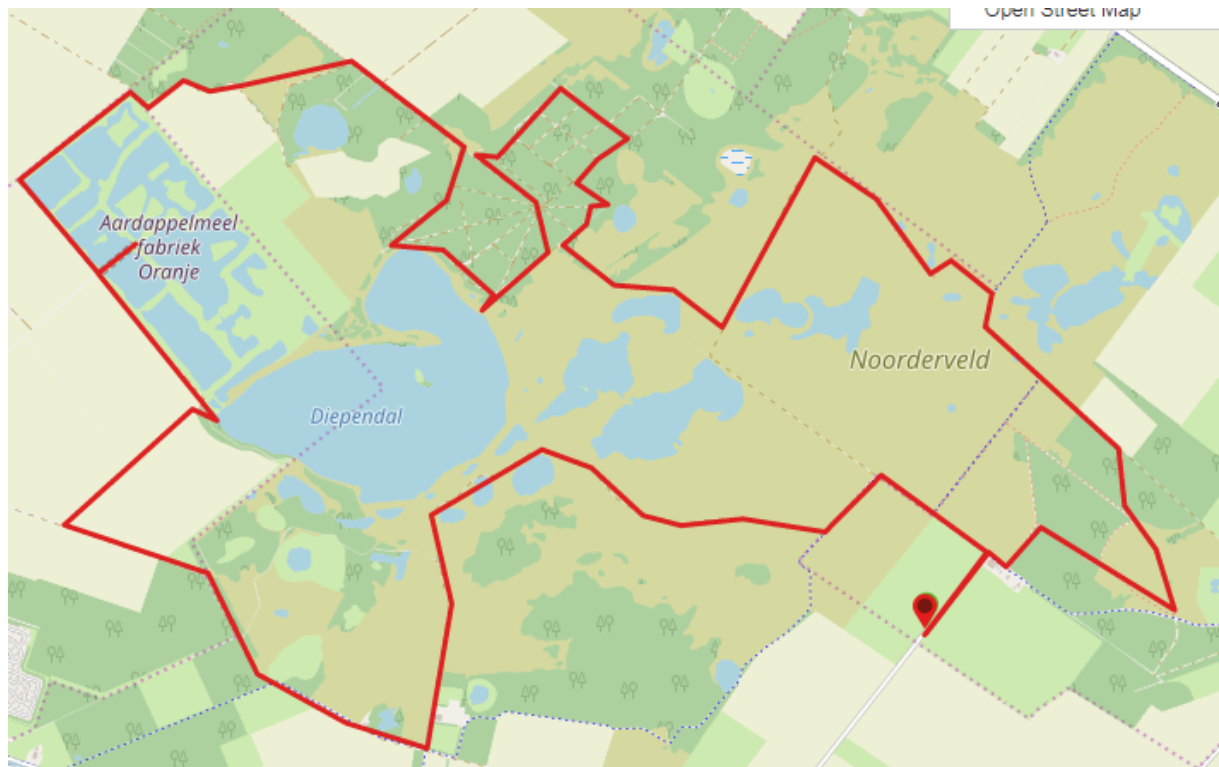
Zie trajectkaart: Einde van dit pad over het trapje naast het hek en dan RA. (paarse route). RA en dan LA en einde pad weer RA (allemaal paarse route). Daarna eerste pad LA en eerste weer RA. Einde pad LA is weer paarse route. Einde pad met de bocht mee naar links langs het weiland. Einde van dit pad gaat de paarse route RA deze niet meer volgen nu en LA. U komt uit op een 8 sprong met in het midden een bankje rond de boom. Kies het 5^e pad RA en u komt weer langs de rand van het bos met uitzicht op het Hijkerveld. Ga hier LA. Dit pad gaat met de bocht naar links maar RA zit een klein paadje dat een beetje omhoog loopt. Als u hier heen en weer loopt hebt u uitzicht op het 'Diependal'. U vervolgt het pad en als deze met de bocht naar rechts gaat, ziet u links een prachtig bankje met uitzicht op 'Diependal'. Vervolg het pad en hou links aan tot einde. Ga hier LA langs een stukje heide. Voorbij het hek en RD.



Zie trajectkaart: Ga in de bocht LA (paarse route gaat RD). In de bocht vlak voor het paarse paaltje RA over de heide. Einde pad RA langs het weiland, dit pad gaat met een bocht naar links en dan weer naar rechts. Vlak voor het hek LA is een klein paadje langs de akkers. Einde van dit pad LA (met de bocht mee). U komt nu langs de vogelkijkhut Diependal, deze is aan de linkerkant. U kun hier naar toe lopen via een ondergrondse tunnel en dan met een trapje omhoog voor het uitzicht punt. Als u verder doorloopt komt u bij de vogelkijkwand. Ook hier kunt u kijken en dan weer terug lopen naar het pad. Volg vanaf de vogelkijkwand de paarse paaltjesroute LA.



Zie trajectkaart: U loopt over het dijkje, langs het sluisje. Einde van dit pad LA op het zandpad. (paarse route niet meer volgen). Bij bankje met de bocht mee naar rechts en zandpad vervolgen. U komt uit bij het fietspad ga hier LA. U komt voorbij een bankje (links) met een mooie ven . Ga hierna LA bij 'Bed and Breakfast Diependal'. (ik liep hier begin juni, langs de oprijlaan bloeiden prachtig de Rhododenderons). Loop langs de accommodatie en hou links aan en u loopt weer op het Hijkerveld. U gaat door het hek en volgt het pad, dat slingert langs de vennen over het Hijkerveld. Aan het einde komt u bij een fietspad, ga hier LA. Einde van dit pad RA op het fietspad en dan doorlopen tot beginpunt.



Einde van de route

Ik hoop dat u heeft genoten van deze route. Heeft u op- en of aanmerkingen dan zou ik het fijn vinden als u mij daarover mailt.

Het is mijn intentie om de wandelingen zo optimaal mogelijk te beschrijven, maar er kunnen altijd onverwachte problemen of wijzigingen zich voordoen..

Ik stel een reactie op de site www.wandelvanuit.nl erg op prijs.

Like ons op facebook: <https://www.facebook.com/wandelvanuit>

Mailadres: wvu@wandelvanuit.nl