

Afstand : 11 KM
Provincie : Friesland
Plaats : Haulerwijk
Vertrekpunt : P Openluchtzwembad
: Zwembad 'de Haulerwelle'
: Kerkstraat 19A
: 8433 LJ Haulerwijk

Bijzonderheden : Blauwe Bos
: Bos, heide en vennen

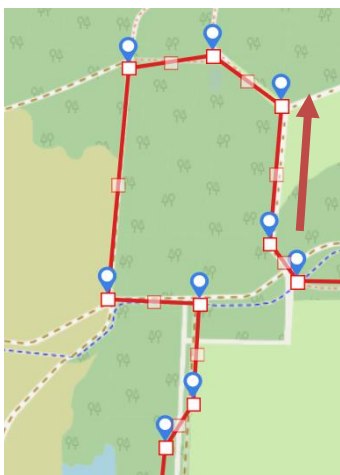
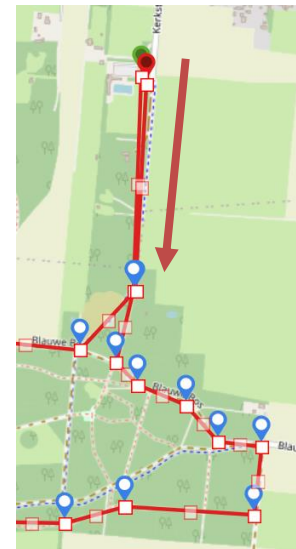
: versie April 2020

RA = Rechtsaf
LA = Linksaf
RD = Rechtdoor
ri. = Richting

-- Een afwisselende route, in een uitgestrekt, maar relatief klein bosgebied ten zuiden van Haulerwijk.

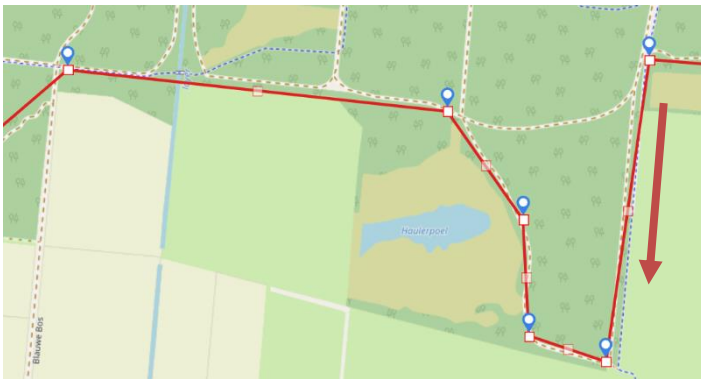
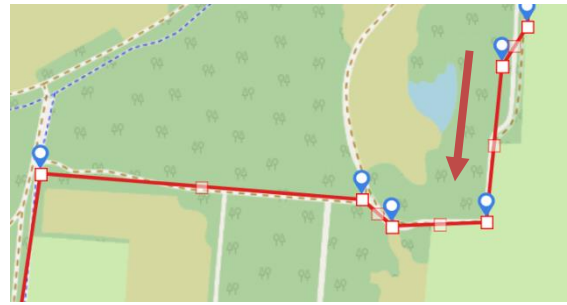
—

Zie trajectkaart: Vanaf de uit-ingang P, RA over het fietspad. RD lopen totdat u in het bos op de Y splitsing komt. Rechts gaat het fietspad links een zandpad met daarvoor een afsluitbalk. Ga hier LA, langs de afsluitbalk over het zandpad. Einde pad LA op het brede zandpad. Eind weer LA, pad met een fietspad ernaast, RD over de parkeerplaats en dan RA bospad aan het einde van de P. Klein pad langs de rand van het bos. Eerste pad RA, dit is een slingerpaadje door het bos. Steeds RD aanhouden tot u weer bij het zand- en fietspad bent.



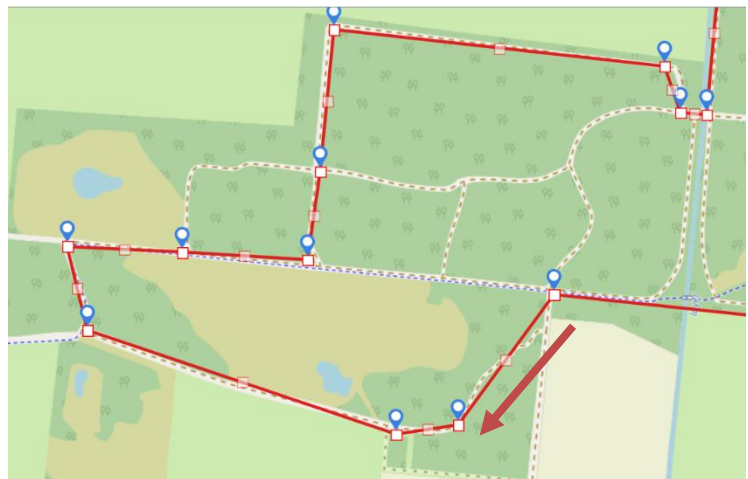
Zie trajectkaart: Fietspad en zandpad oversteken en RD over het grasland (let op kan drassig zijn). Vlak voor het einde schuin links aanhouden. Gras verlaten en LA aanhouden, langs de begraafplaats van de Fam Kok. RD aanhouden en dan op de kruising LA, u loopt langs de heide. Aan het einde komt u weer op het zandpad met fietspad ernaast. Ga hier LA en gelijk RA

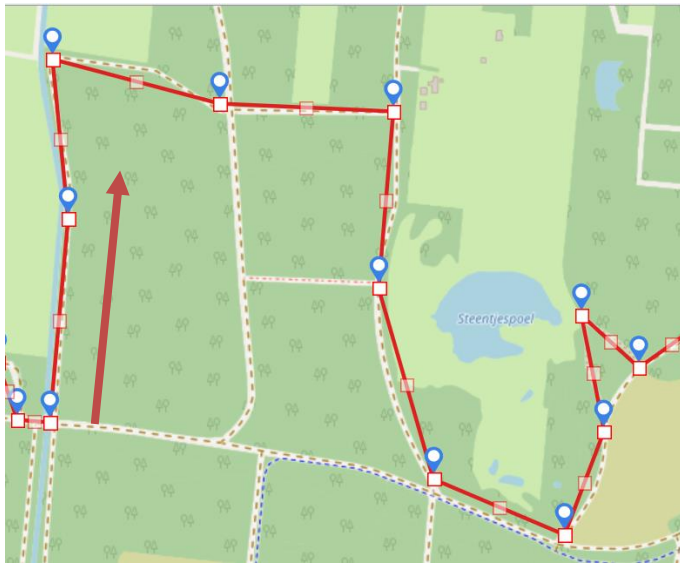
Zie trajectkaart: Halverwege dit pad kunt u even naar rechts, daar is een prachtig ven. Hierna pad verder volgen, gaat aan het eind met een bocht naar rechts. Op de Y splitsing LA, groot recht pad. Aan het eind van dit pad fietspad oversteken en LA op het zandpad parallel aan het fietspad.



Zie trajectkaart: Eind van dit pad LA op het zandpad, fietspad gaat RD. RA met de bocht mee langs weer een mooi heide gebied met een ven. Op de kruising LA met de bocht mee. Over het bruggetje over het beekje, langs het bankje en daarna op de kruising LA en gelijk eerste pad RA.

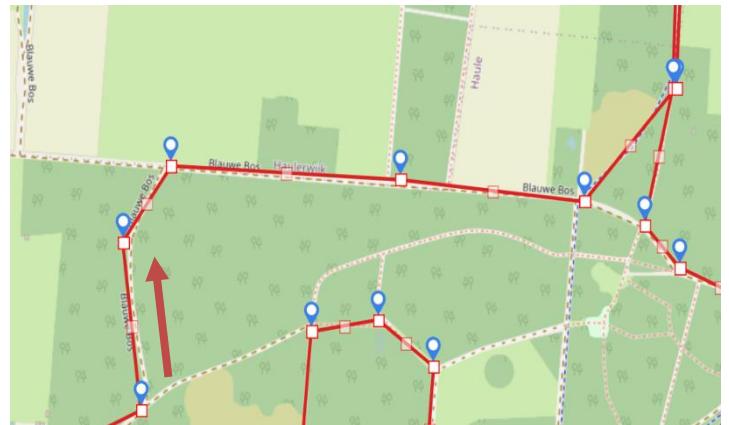
Zie trajectkaart: RD, (RA aanhouden op zandpad) tot einde pad. RA en dan 2 pad LA, RD , met de bocht mee naar rechts 2 x tot einde pad. LA u passeert weer het watertje. Gelijk na het beekje LA.

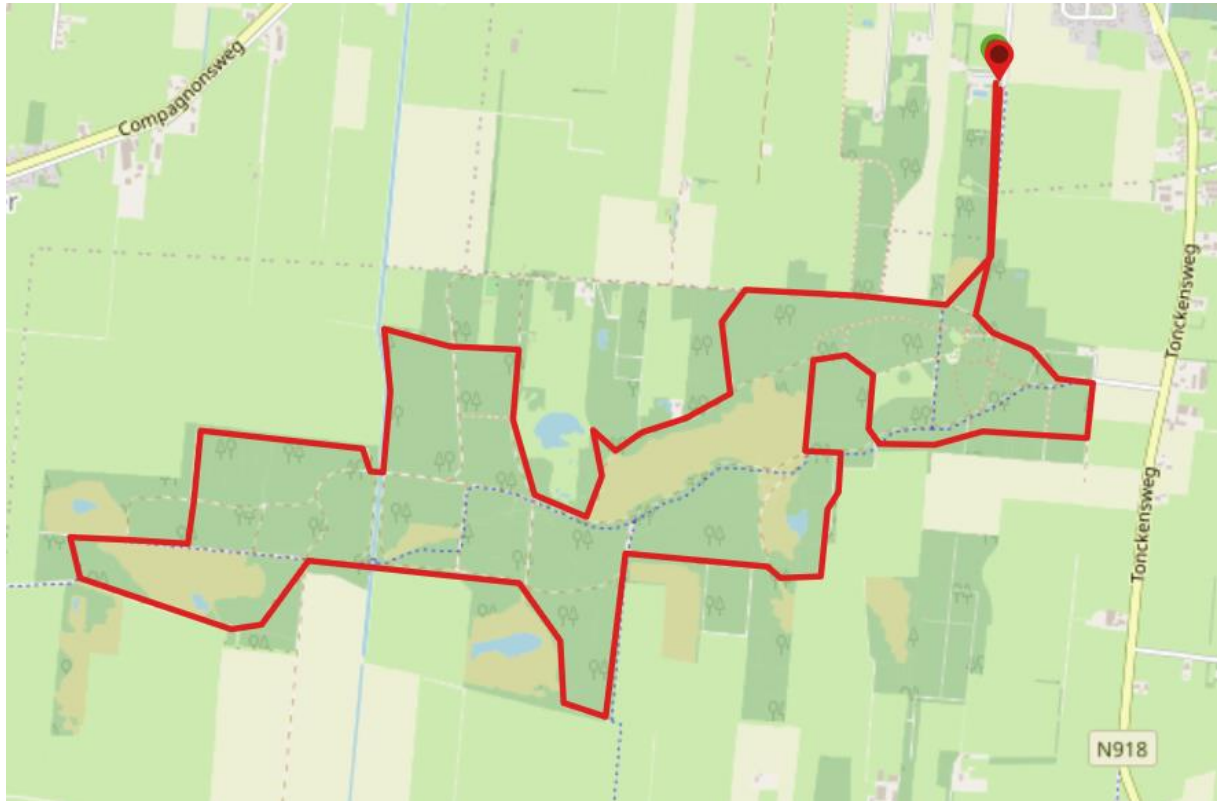




Zie trajectkaart: Pad gaat met een bocht naar rechts, u loopt langs de rand van het bos langs het beekje dat aan de linkerkant van u is. Op de kruising RD en aan het einde RA. RD lopen tot u weer bij het zandpad met fietspad komt. Hier LA. Eerste pad LA, rechts is weer het heide veld. Na het bankje, in het bos klein paadje LA, dit slingert door het bos, u komt uit bij een bankje bij 'Steentjespoel'. Een prachtige ven. Ga terug naar het grote pad en ga hier LA.

Zie trajectkaart: Voorbij het huis, eerste pad LA. Na de afsluitbalk, einde pad RA. Op de kruising LA op het fietspad en dit aanhouden tot u weer bij het beginpunt bent.





Einde van de route

Ik hoop dat u heeft genoten van deze route. Heeft u op- en of aanmerkingen dan zou ik het fijn vinden als u mij daarover mailt.

Het is mijn intentie om de wandelingen zo optimaal mogelijk te beschrijven, maar er kunnen altijd onverwachte problemen of wijzigingen zich voordoen..

Ik stel een reactie op de site www.wandelvanuit.nl erg op prijs.

Like ons op facebook: <https://www.facebook.com/wandelvanuit>

Mailadres: wvu@wandelvanuit.nl