



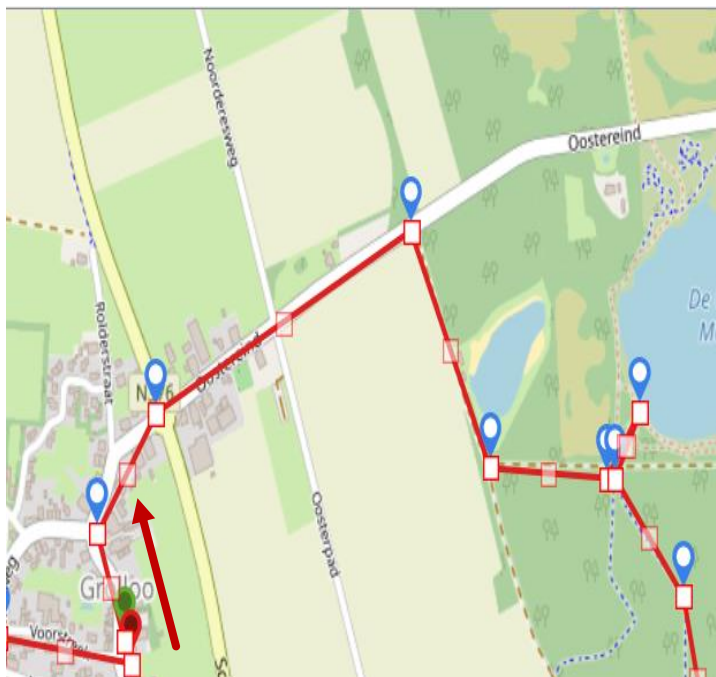
Afstand : 17 KM
Provincie : Drenthe
Plaats : Grolloo
Vertrekpunt : Restaurant Hofsteenge
: Hoofdstraat 11
: 9444 PA Grolloo

Bijzonderheden : heide, bos en ven
: 60% onverhard.

: versie April 2021

RA = Rechtsaf
LA = Linksaf
RD = Rechtdoor
ri. = Richting

-- Een afwisselende route, omgeving Grolloo met mooie vennen en veel heide. Plus 'Cuby and the Blizzards' museum in Grolloo --



1.

ZIE TRAJECTKAART:

Als u met de rug naar Restaurant Hofsteenge staat gaat u RA. Steeds rechts aanhouden tot u bij de rotonde bent. Aan de linkerkant van de rotonde de weg oversteken en RD op het fietspad. Deze weg vervolgen en RA weg oversteken ri. Joytime het klim centrum. Voorbij klimcentrum LA.

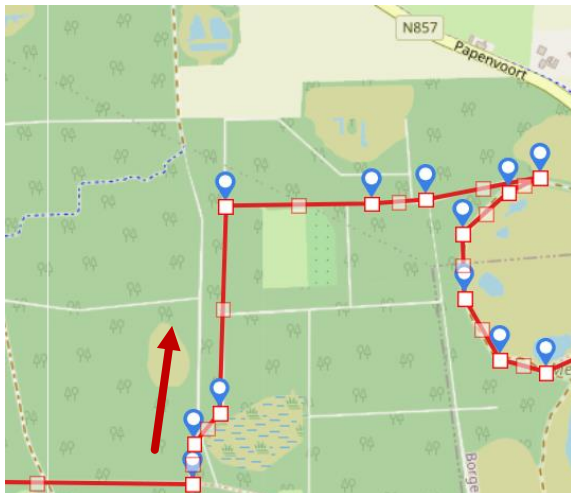
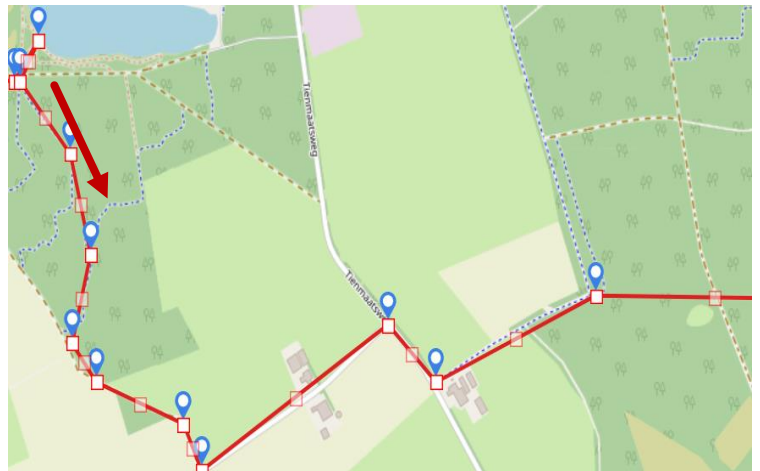
Op de kruising schuin RA (U kunt even kijken bij 'De Grote Moere' ga hiervoor LA en dan weer terug naar de kruising. Het pad langs deze plas is een MTB route en niet fijn om te lopen.)

2.

ZIE TRAJECTKAART:

*De volgende paden zijn ook gedeeltelijk MTB routes
blijf hierop alert!!!!*

Blijf steeds RA aanhouden tot u weer aan de rand van het bos staat, bij het bankje met uitzicht op Grolloo. Ga hier LA. Dit pad volgen tot u op de verharde weg bent. Ga hier LA. Einde RA en gelijk LA op het fietspad. In de bocht gaat het fietspad met de bocht naar links, hier RD op het zandpad. Op de kruising RD.



3.

ZIE TRAJECTKAART:

Einde pad LA. Op de Y splitsing RA. Tweede pad RA. RD aanhouden, u komt dan bij een heide veld, blij RD lopen tot u aan de linkerkant een grote ven ziet. Ga vlak hiervoor schuin RA klein paadje (zie paaltje rood/witte markering). Prachtig paadje langs het heideveld.

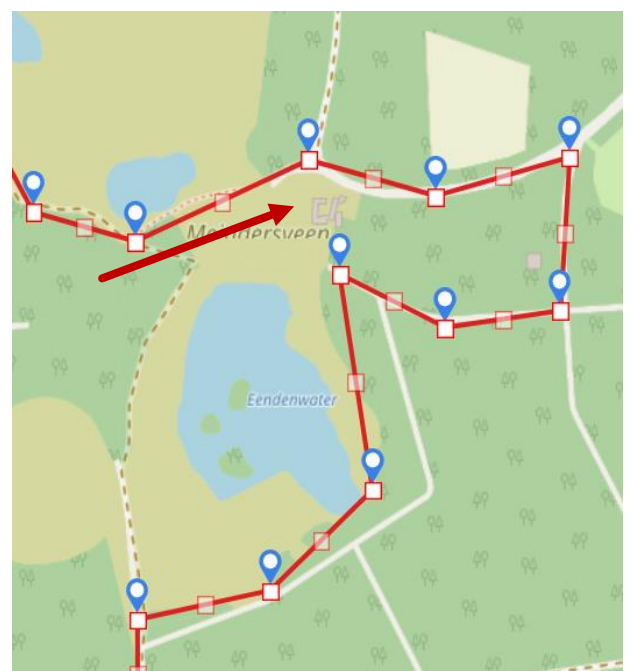
ZIE TRAJECTKAART:

Op een gegeven moment komt u op een kruising van kleine paadjes, ga hier LA en volg het paadje over de heide, u komt over een kleine vlonder. Einde RA langs het huis. Eerste pad RA en dan weer eerste pad RA.

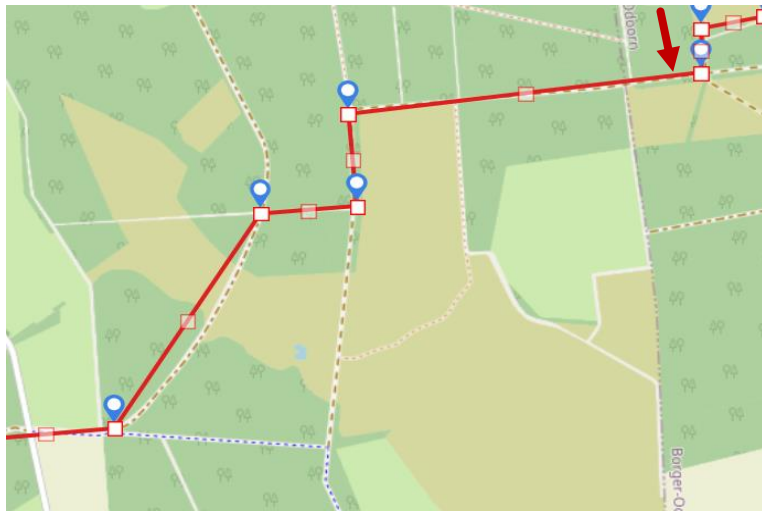
Eind van dit pad even LA en gelijk RA een **klein paadje**. U komt uit bij een bankje dat uitkijkt over het heideveld dat u zojuist bent overgestoken.

Ga hier LA het kleine paadje helemaal langs de rand van het heide gebied. U komt weer uit op

4.



het **eerdere pad** langs de heide. Op de hoek staat een bankje. Ga hier LA.



5.

ZIE TRAJECTKAART:

Einde RA op de T splitsing. @2 x RD op de kruising en dan aan het einde van dit pad LA.

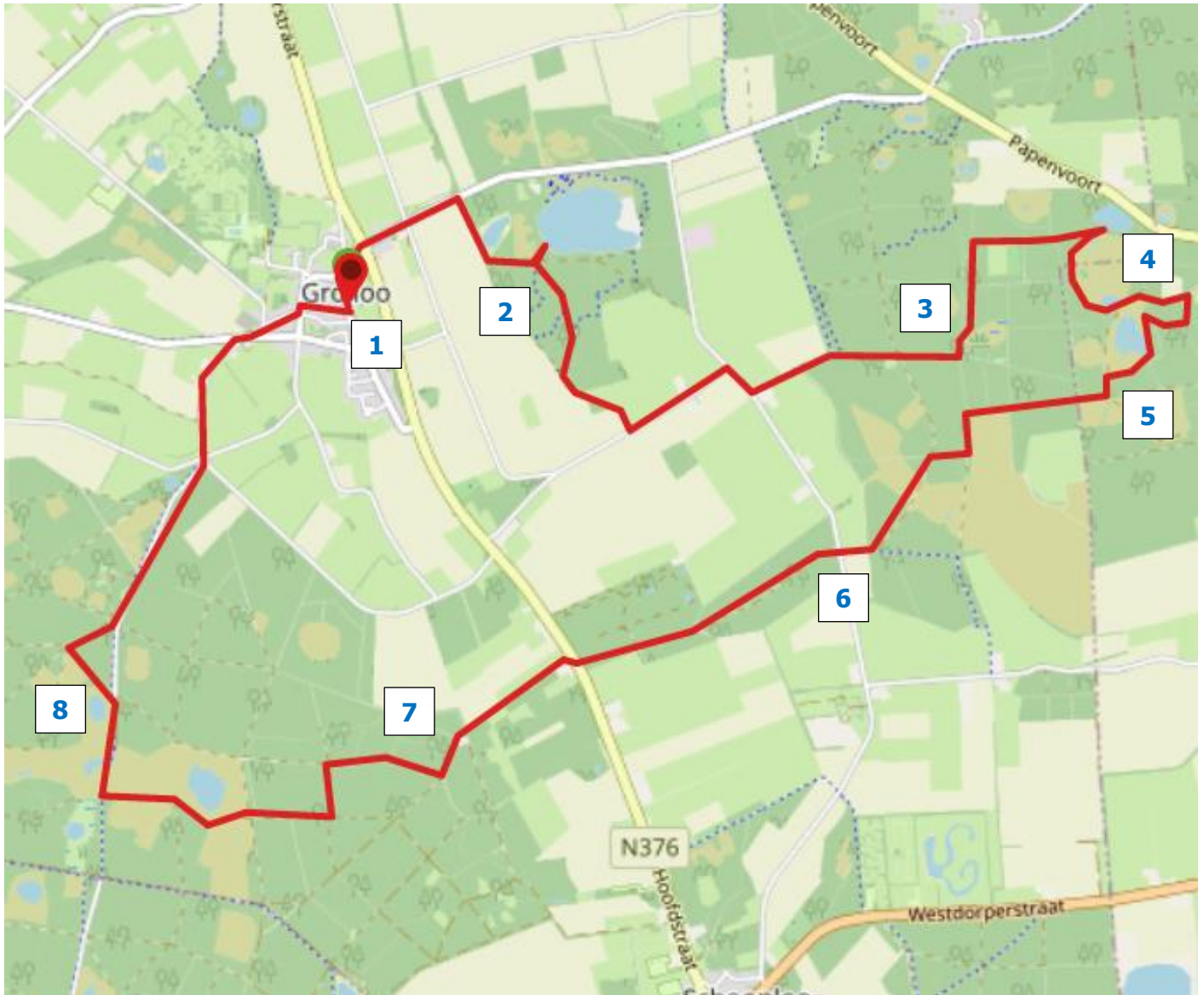
Eerste pad RA en dan volgende weer LA, u komt over een wildrooster. Einde RA en hierna verharde weg oversteken en RD.



6.

ZIE TRAJECTKAART:

Eind van dit pad verharde weg oversteken bij de bushalte en RA op het fietspad. Hierna gelijk LA op het onverharde pad.



Einde van de route

Ik hoop dat u heeft genoten van deze route. Heeft u op- en of aanmerkingen dan zou ik het fijn vinden als u mij daarover mailt.

Het is mijn intentie om de wandelingen zo optimaal mogelijk te beschrijven, maar er kunnen altijd onverwachte problemen of wijzigingen zich voordoen..

Ik stel een reactie op de site www.wandelvanuit.nl erg op prijs.

Like ons op facebook: <https://www.facebook.com/wandelvanuit>

Mailadres: wvu@wandelvanuit.nl