



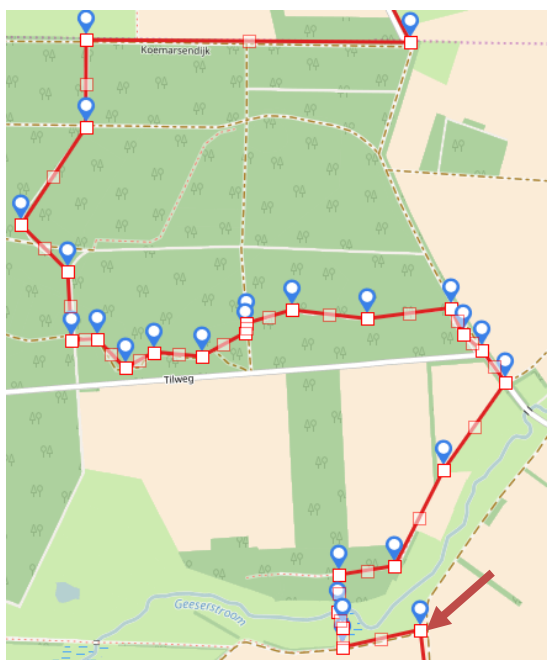
RA = Rechtsaf  
LA = Linksaf  
RD = Rechtdoor  
ri. = Richting

Afstand : 21 km  
Provincie : Drenthe  
Plaats : Gees  
Vertrekpunt : Tourist Info Gees  
: Dorpsstraat 47  
: 7863 PB Gees

Bijzonderheden : bos, heide, mooie ven  
: 70% onverhard

: versie februari 2017

Als u met u rug naar het pand van de Tourist Info staat gaat u LA en gelijk RA de 'Goringdijk'. Dit is een klinkerweg. Na ongeveer 1 km direct na het bosperceeltje gaat u RA een breed zandpad in.

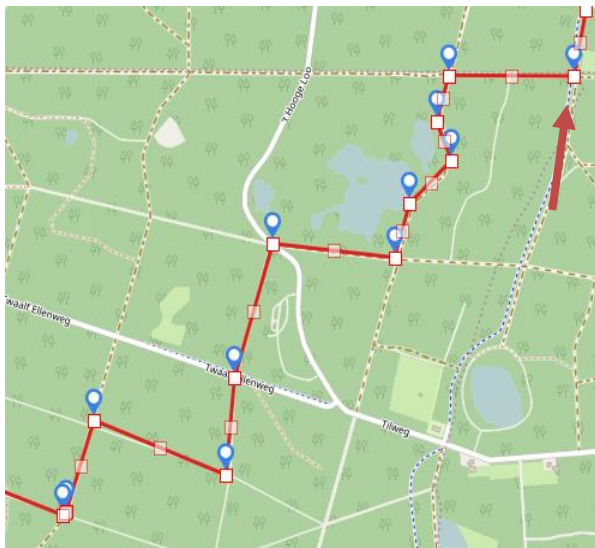


**Zie trajectkaartje:** Bij de splitsing gaat u LA. RA over de vlonder over de 'Geeserstroden'. Einde RA, pad gaat met een bocht naar links. Einde LA op de verharde weg, 'de Tilweg'. 'De Tilweg' gaat LA, rechts is een parkeerplaats.

Hier gaat u RA de parkeerplaats oversteken en volg de groene-witte paaltjes route. Op de Y splitsing LA door het hek groen-witte route vervolgen. Op de eerste kruising (schuin) RD groen-witte paaltjes blijven aanhouden. Op de volgende kruising RA de groene paaltjes volgen. Op de Y splitsing LA (geen paaltjes meer volgen). Op de kruising RD, volgende kruising weer RD. Eind van het pad RA. Dit is de 'Koemansdijk'.

**Zie trajectkaartje:** Aan uw linkerkant ziet u de 'Mepper Hooilanden' met de Schotse Hooglanders. De route gaat om deze plas heen. Voortdurend houdt u zicht op deze plas. Einde van het pad LA 'Koemansdijk' blijven vervolgen. Dit is een verharde klinkerweg. Deze weg is een soort dijkje tussen het natte gedeelte van het beekdal. U loopt deze dijk helemaal uit tot bijna het einde. Gelijk na de mestopslag tank gaat u LA, een onverhard pad. (**niet** doorlopen tot aan de Mepperstraat!!).

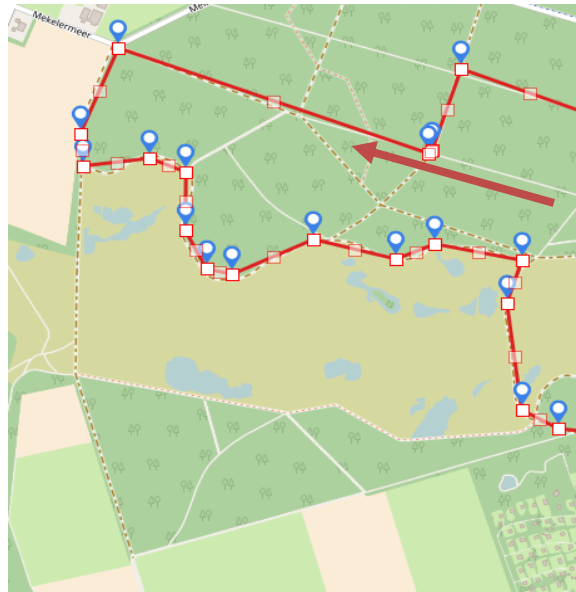
Eind van dit pad LA. Volgende kruising LA voor het fietspad. U loopt parallel aan het fietspad. Doorlopen totdat u het eerste bankje (links met uitzicht op de Mepper Hooilanden) bent gepasseerd. Hierna gaat de route een stukje door het bos. U komt op een soort van kruising. Er gaat een pad LA richting het water van de Mepper Hooilanden maar die is afgesloten door schrikdraad. Op de hoek staat een rood paaltje van de rode paaltjesroute. Ga hier RA (tegengesteld aan de rode paaltjesroute) vervolgens 1<sup>e</sup> pad LA een kronkelpad door het bos. Einde van dit pad komt uit op een vijfsprong. Neem het eerste pad scherp LA, u loopt nu weer richting de Mepper Hooilanden. U komt uit bij een bankje met opnieuw een prachtig uitzicht over dit mooie natuurgebied. Steek fietspad over en ga voor het bankje op het zandpad RA.



**Zie trajectkaartje:** Op de volgende kruising RA (witte paaltjes volgen). 2<sup>e</sup> pad LA witte paaltjes blijven volgen, langs een prachtig ven in het bos. Voorbij het ven RA. Op de kruising met de verharde weg RD verharde weg oversteken en kiezen voor het linker (LA) pad. Op de volgende kruising met het verharde klinkerpad en fietspad RD. Eerste pad kruising RA. Eerste pad kruising LA. Eerste pad kruising RA.

Kruising RD blijven lopen tot einde pad hier LA.

Bij de rand van het heide gebied "Hooge Stoep" LA af aanhouden langs de heide lopen totdat u bij het bankje komt. Hier RA de heide oversteken blauwe paaltjes volgen.



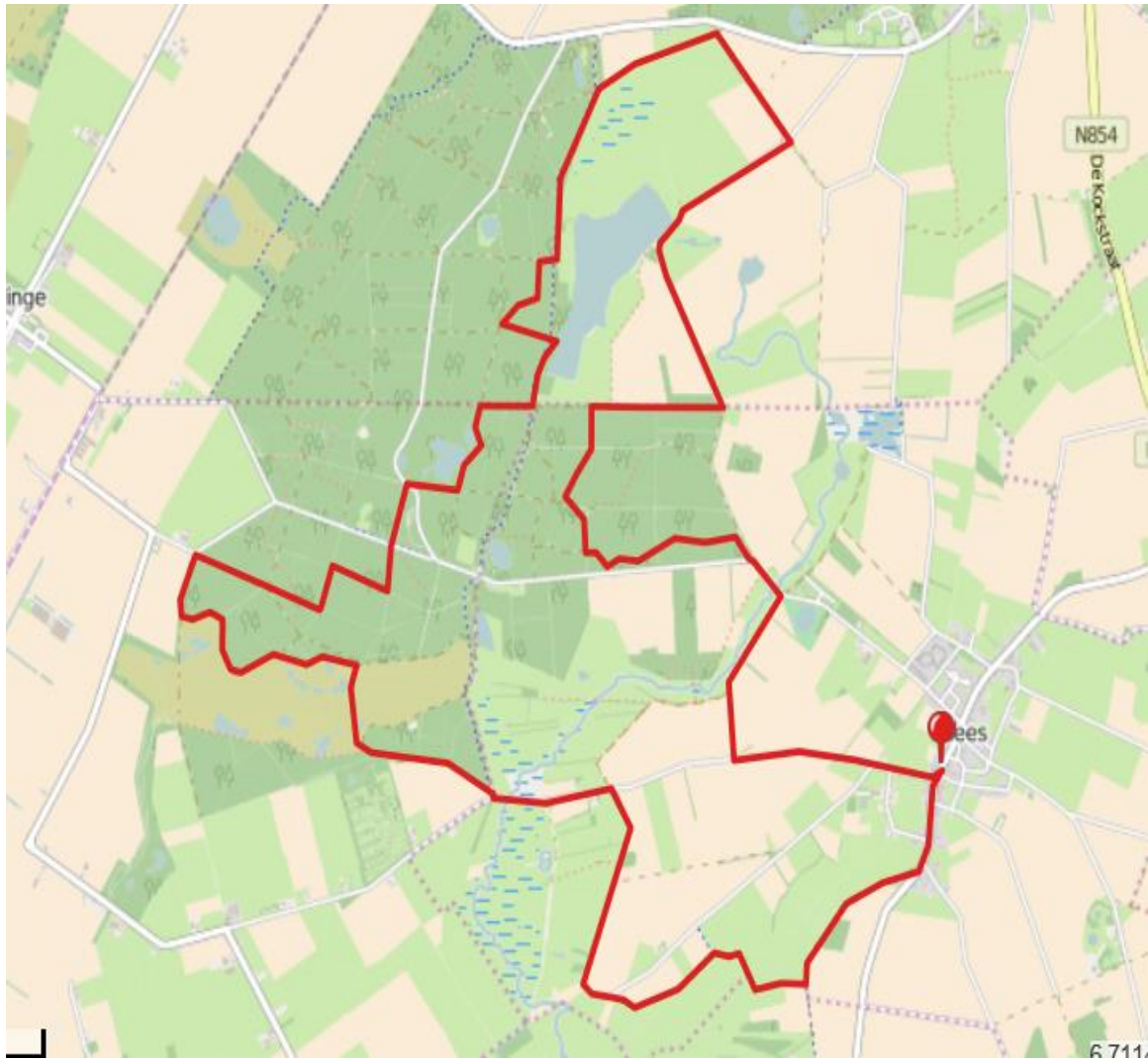
**Zie trajectkaart:** Door het hek RD blauwe paaltjes blijven volgen totdat u op de P uit komt. Eind van de P gaat u even RA en gelijk LA u bent weer op de 'Goringdijk'. Op deze dijk kies het tweede pad RA, een zand/fietspad de Plagmadijk voorbij het huis.

*(Een alternatief is om het eerste pad RA te gaan, u komt dan langs "de Klinkerberg" en kunt RD lopen voorbij het hek naar "de Klinkenberg" en op een gegeven moment LA door het hek door het natuurgebied. U komt dan uiteindelijk ook op de Plagmadijk ( zie stippellijn op het kaartje) en gaat hier RA. Op het moment dat ik deze route liep was het hier erg nat en daarom heb ik dit niet gelopen. )*



**Zie trajectkaart:** De Plagmadijk blijven vervolgen tot voorbij het bankje met uitzicht over de velden. Hierna RA het onverharde graspad volgen. Eind van de pad RA, RD lopen over de brug van de "Geeserstroom". Eind van dit pad LA groot zandpad richting Gees. Eind van dit pad LA Dorpsstraat in Gees doorlopen tot het beginpunt.





## Einde van de route

*Ik hoop dat u heeft genoten van deze route. Heeft u op- en of aanmerkingen dan zou ik het fijn vinden als u mij daarover mailt.*

*Het is mijn intentie om de wandelingen zo optimaal mogelijk te beschrijven, maar er kunnen altijd onverwachte problemen of wijzigingen zich voordoen..*

**Ik stel een reactie op de site [www.wandelvanuit.nl](http://www.wandelvanuit.nl) erg op prijs.**

**Like ons op facebook: <https://www.facebook.com/wandelvanuit>**

**Mailadres: [wvu@wandelvanuit.nl](mailto:wvu@wandelvanuit.nl)**