



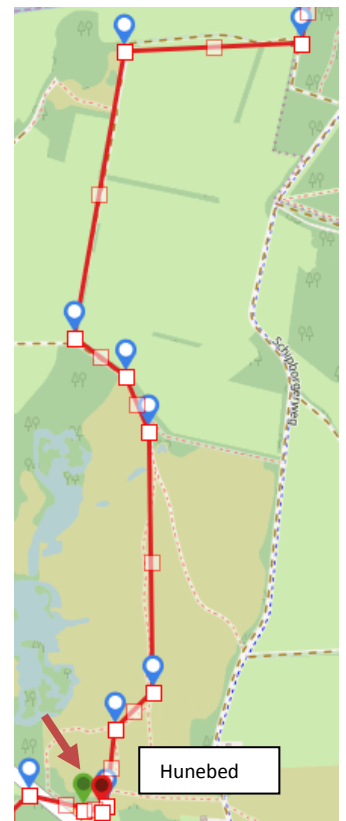
Afstand : 11 km  
Provincie : Drenthe  
Plaats : Gasteren  
Vertrekpunt : P Staatsbosbeheer  
: Oude Molenseweg  
  
Bijzonderheden : 90% onverhard  
: Heide, bos, drentse AA  
  
: versie Augustus 2017

RA = Rechtsaf  
LA = Linksaf  
RD = Rechtdoor  
Ri. = Richting

Vertrekpunt is de Parkeerplaats van Staatsbosbeheer aan de 'Oudemolenseweg'.  
U gaat in het Centrum van Gasteren richting Oudemolen De P staat aangegeven.

**Zie trajectkaartje:** Vanaf de P begint de wandeling. U loopt door het hek RA om het Hunebed te bekijken. Hierna loopt u weer terug en gaat RA de hei op. Het pad in het verlengde van het beginpunt. Op de heuvel gaat u RA. LA bij de splitsing volg de paarse paaltjesroute. Aan het einde op de Y splitsing LA aanhouden. U verlaat de heide over het wildrooster.

Bij de eerste bocht RA. U vervolgt dit pad tot voorbij het vlonder pad.

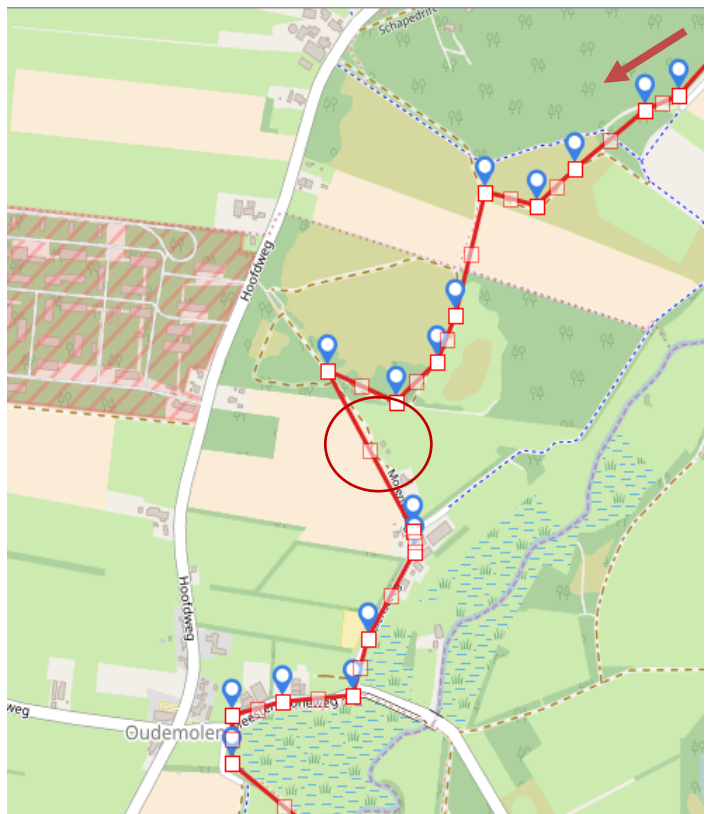


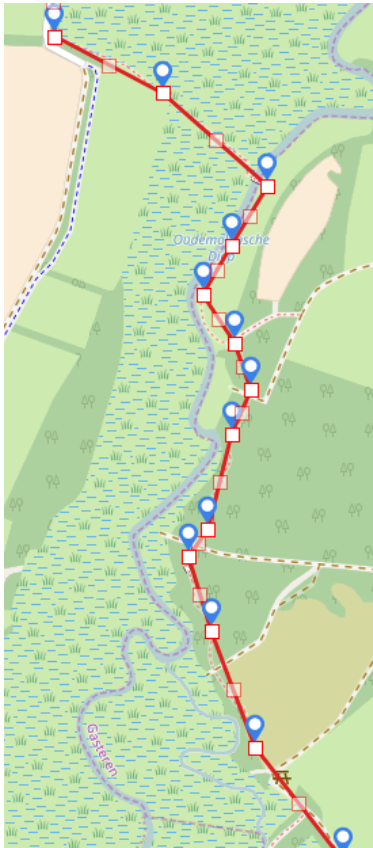
**Zie trajectkaartje:** Hierna direct LA klein bospad. Bij splitsing LA bospad vervolgen. U gaat over het bruggetje en vervolgt u weg. Bij de Y splitsing RA aanhouden. Bij de volgende splitsing RD/RA aanhouden..



**Zie trajectkaartje:** U vervolgt dit pad een lange tijd. Dit is een onderdeel van het Pieterpad. Vlak voor het einde van dit pad gaat u LA vlak voor het heuveltje( niet doorlopen tot aan het fietspad). U gaat nu een klein stukje over het terrein van K.V. Zeegse. In de bocht gaat u RA. In de volgende bocht gaat u de tweede weg LA. Dit is een lastig stukje. Aan het einde gaat u RA en voorbij de speeltoestellen ziet u aan uw linkerkant een hek waarbij u het terrein van de K.V. Zeegse weer verlaat. Gelijk na het hek neemt u RA het bospad. Bij de kruising RD. U loopt op het pad langs de prikkeldraad afscheiding dit is aan uw rechterkant.

**Zie trajectkaartje:** Steek fietspad over RD. Vervolgens RA en over het wildrooster de heide op. Dan LA heide oversteken. Bij de volgende splitsing LA/RD aanhouden. U loopt langs de grafheuvels. Het pad gaat met een bocht naar rechts, helemaal uitlopen tot het grote pad. LA over het het wildrooster richting de molen van Oudemolen. (in de cirkel) Voorbij de molen gaat het pad over in een verharde weg 'Molensteeg'. Deze vervolgt u tot de weg Gasteren-Oudemolen. Steek deze over en ga RA op het vlonder pad. Langs de weg blijven lopen tot de eerste weg LA. ( RD is Herberg de Fazant) .





**Zie trajectkaartje:** Vlak voor de bocht naar links, LA het onverharde pad langs de sloot. U gaat over de brug. Let op het kan hier erg nat zijn. Voorbij het bankje gaat u gelijk RA. U blijft het water zien aan uw rechterkant. Vervolg dit pad steeds. Aan het eind RA/RD het grote zandpad op.



**Zie trajectkaartje:** Bij de eerste kruising gaat u LA. Vlak voor de bosrand gaat u weer LA. Aan het einde van dit pad RA en de weg oversteken dan bent u weer op de parkeerplaats.



## Einde van de route

*Ik hoop dat u heeft genoten van deze route. Heeft u op- en of aanmerkingen dan zou ik het fijn vinden als u mij daarover mailt.*

*Het is mijn intentie om de wandelingen zo optimaal mogelijk te beschrijven, maar er kunnen altijd onverwachte problemen of wijzigingen zich voordoen..*

**Ik stel een reactie op de site [www.wandelvanuit.nl](http://www.wandelvanuit.nl) erg op prijs.**

**Like ons op facebook: <https://www.facebook.com/wandelvanuit>**

**Mailadres: [wvu@wandelvanuit.nl](mailto:wvu@wandelvanuit.nl)**