



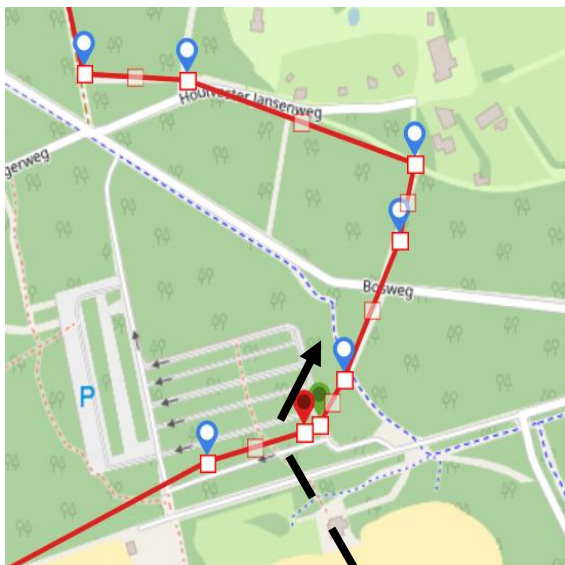
RA = Rechtsaf
LA = Linksaf
RD = Rechtdoor
ri. = Richting

Afstand : 15 KM
Provincie : Drenthe
Plaats : Gasselte
Vertrekpunt : P1 't Nije Hemelriekje
: Houtvester Jansenweg 1
: 9462 TB Gasselte

Bijzonderheden : Bos, heide en vennen
: 't Nije Hemelriekje

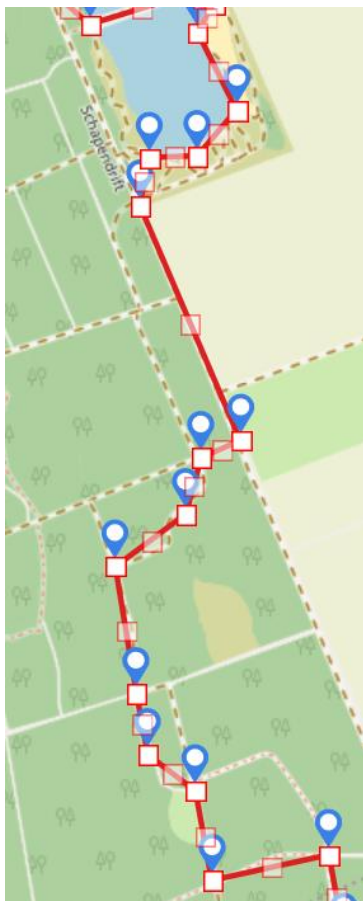
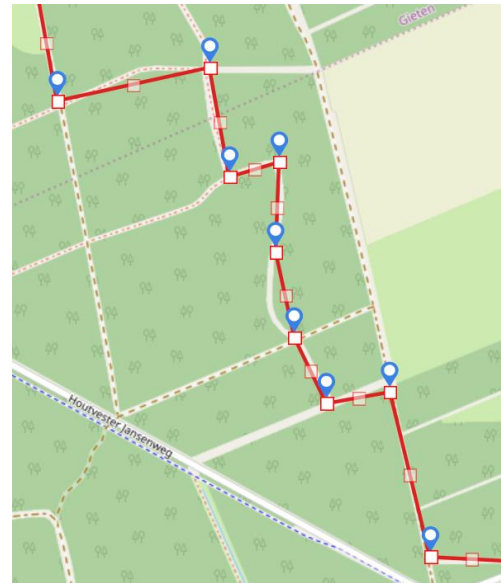
: versie mei 2019

-- Een afwisselende route, vanaf recreatiegebied 't Nije Hemelriekje. Veel vennen, kleine bospaadjes en heide. Plus het Anderense diepje.



Zie trajectkaart: Als u met de rug naar de ingang van het Restaurant staat loopt u naar de P (P1). Aan de rechterkant zit een bospaadje start hier. (zie de zwarte lijnen op het trajectkaartje) RD fietspad oversteken. RD verharde weg oversteken. Bij de ingang van de camping LA op de verharde weg. Na grindpad RA/schuin RD op het bospaadje. Einde pad RA.

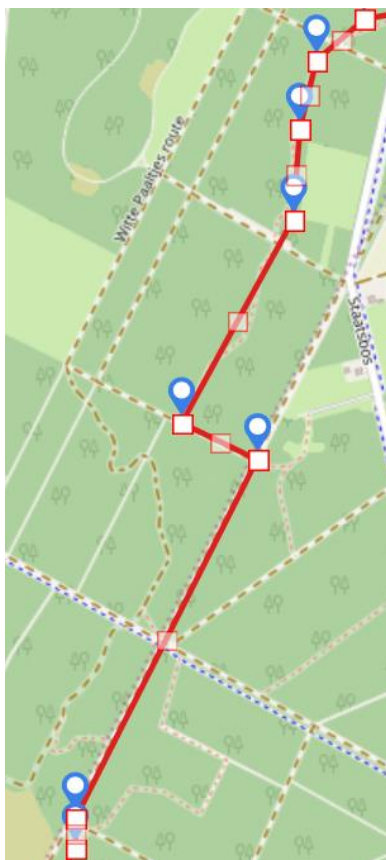
Zie trajectkaart: Bij begin weiland LA, pad gaat bocht naar rechts. RD op de kruising. Op de Y LA. Volgende kruising LA en dan einde RA.



zie trajectkaart: Op de kruising LA – klein paadje-- . Kruising RD. RA aanhouden en doorlopen tot u weer aan de rand van het weiland staat. Hier LA en door lopen tot de ven. Ga hier RA en dan naar beneden naar de ven. Ga RA langs de rand van de ven lopen. Aan de overkant weer naar boven en dan LA pad tussen de beide vennen.

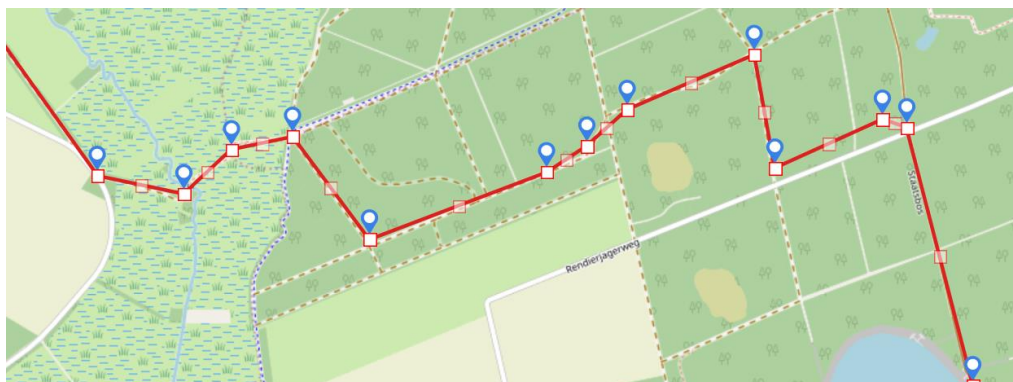
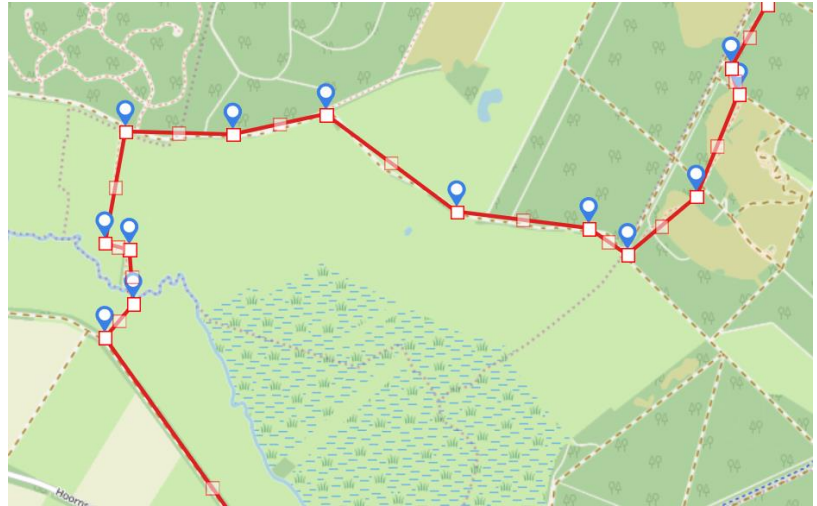


Zie trajectkaart: Ga RA pad gaat een beetje naar boven en komt uit op een groot pad. Ga hier RA. Ga voor de P LA. Er zijn 2 paadjes kies hier rechter pad (niet rode pijltjesroute). U komt weer langs een ven, ga direct na deze ven RA, langs de akker. Einde op grote pad LA en dan RA klein schuin paadje. U komt weer bij een ven. Ga RA voor de ven en dan einde van de ven LA, naar beneden vlak langs de ven lopen en weer naar boven. Pad oversteken en RD bij oranje bordje Hondsrug Gieten Borger. Paadje over de hei, u passeert een prachtig bankje onder een boom. Ga LA midden op de hei. Einde hei RD pad oversteken. Over de vlonderbrug pad oversteken en RD. Fietspad en weg oversteken en RD bospaadje. U bent op de Luchtenberg weg een holle weg. Kruising RD.



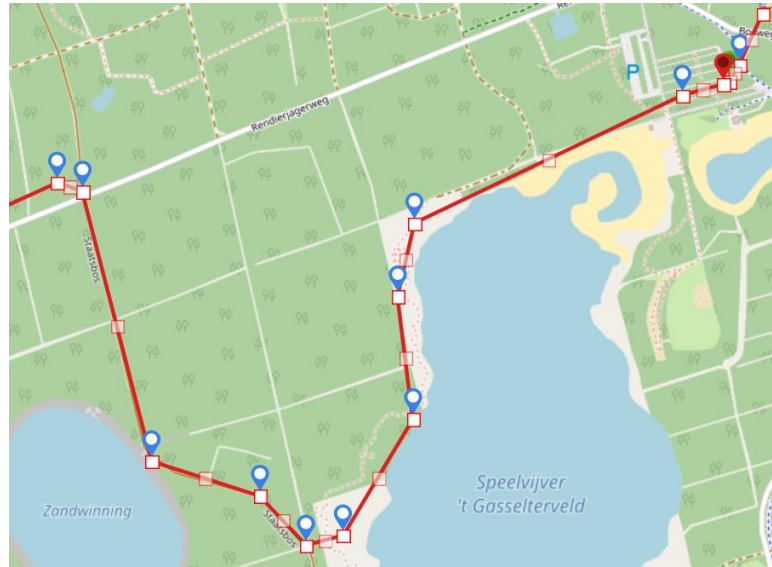
zie trajectkaart: Volgende kruising weer RD. Einde LA en dan RA bij steen 5. Kruising met fietspad RD. LA bij steen 18 klein paadje en gelijk RA gele pijltjesroute volgen.

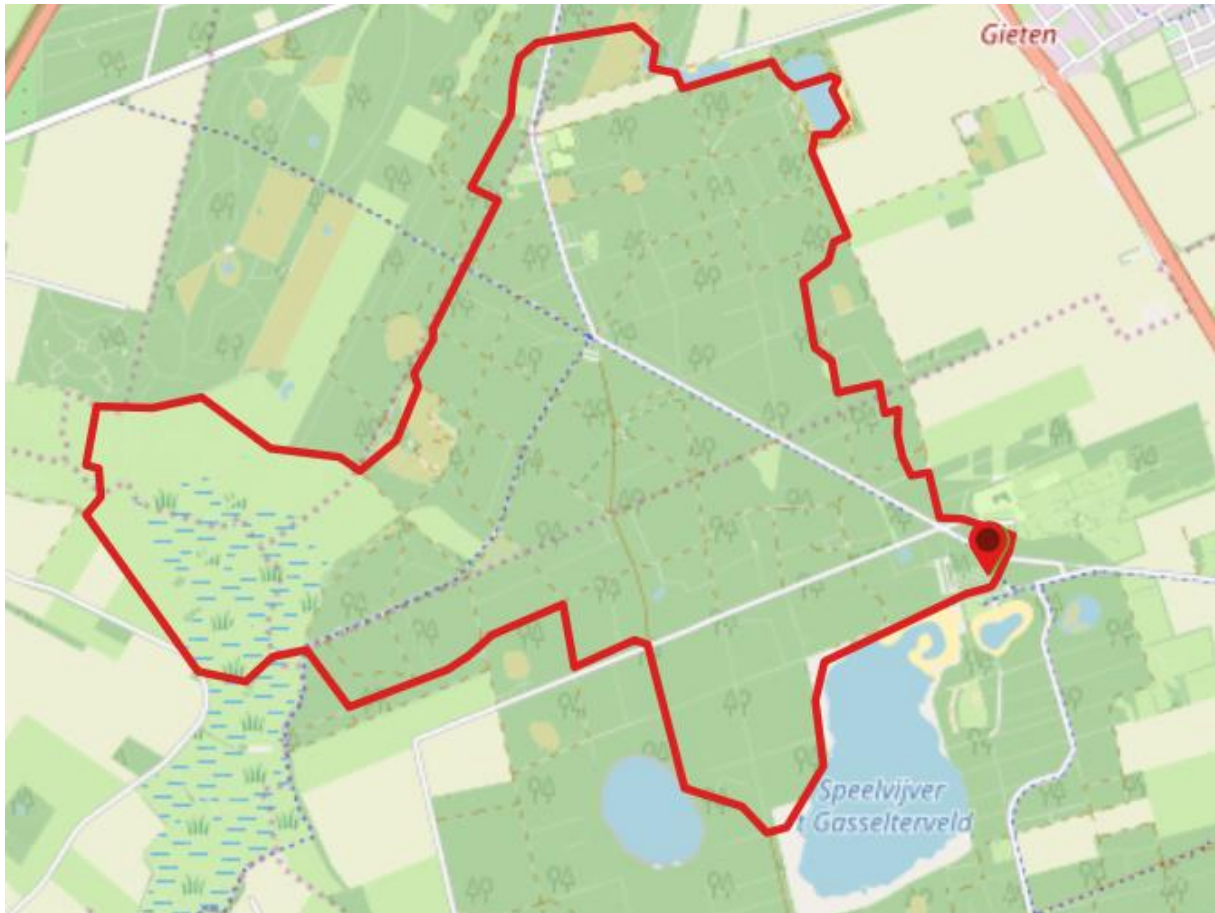
zie trajectkaart: RD pad oversteken en gele pijltjes blijven volgen. Pad gaat over de heide. Helemaal uitlopen tot u aan de rand van het bos komt bij een bankje. Ga hier RA pad langs de landerijen helemaal volgen tot u LA een klein paadje zie waarbij u drie keer moet klimmen over de afzetting via trapjes. U komt langs het Anderense diepje. Dit is een stukje Pieterpad. Aan het einde komt u weer over een trapje en u gaat LA.



Zie trajectkaart: U komt bij een verharde weg en blijft LA/RD lopen . Ga LA eerste pad oranje pijltjes nog steeds Pieterpad. Ga RA pad gelijk na het fietspad. Ga LA met de bocht mee. Pad helemaal uitlopen en dan pad oversteken en RD (Pieterpad niet meer volgen) . Op de kruising RA. Vlak voor einde pad LA klein zandpaadje. Einde van de paadje RA en dan klinker weg oversteken en RD (bij steen 63-64) U loopt nu op een flinten(keien) pad. Doorlopen tot u bij de zandafgraving bent is aan u rechterhand. U mag hier niet komen maar aan de rand staan prachtige bremstruiken die in het voorjaar bloeien.

Zie trajectkaart: Flintenpad blijven volgen. Einde pad oversteken en LA/RD zwarte pijltjes volgen op de witte bordjes. Dit blijven we volgen langs de rand van de Speelvijver 't Gasselerveld tot u weer bij het beginpunt bent.





Einde van de route

Ik hoop dat u heeft genoten van deze route. Heeft u op- en of aanmerkingen dan zou ik het fijn vinden als u mij daarover mailt.

Het is mijn intentie om de wandelingen zo optimaal mogelijk te beschrijven, maar er kunnen altijd onverwachte problemen of wijzigingen zich voordoen..

Ik stel een reactie op de site www.wandelvanuit.nl erg op prijs.

Like ons op facebook: <https://www.facebook.com/wandelvanuit>

Mailadres: wvu@wandelvanuit.nl