



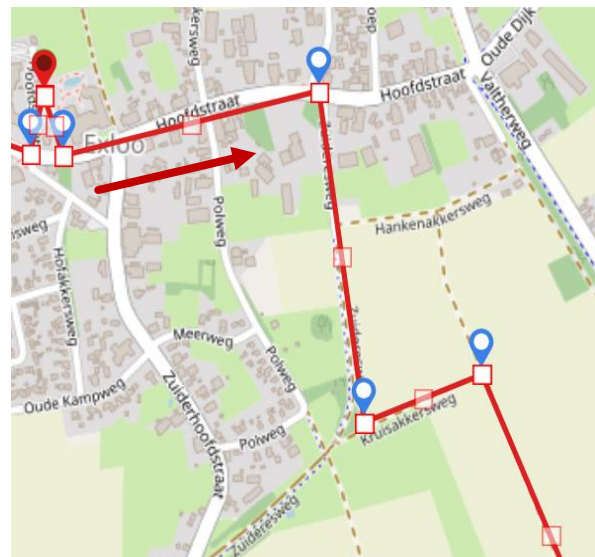
Afstand	: 12 km
Provincie	: Drenthe
Plaats	: Exloo
Vertrekpunt	: P Lang-parkeren - : achter het Gemeentehuis : Hoofdstraat 50 : 7875 AD Exloo
Bijzonderheden	: 80% verhard : bos, heide
Horeca	: In Exloo divers

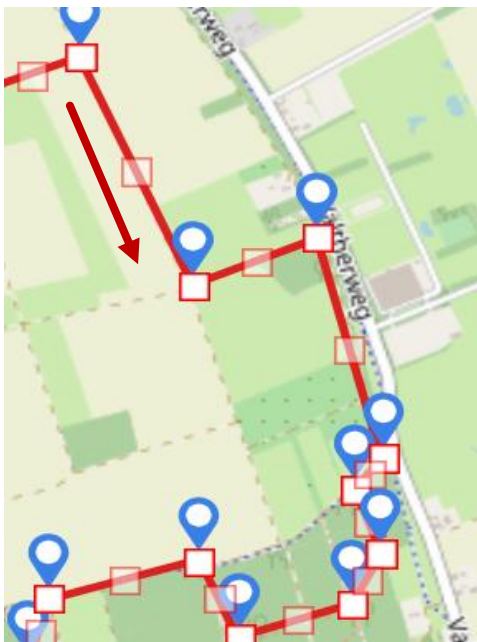
RA = Rechtsaf
LA = Linksaf
RD = Rechtdoor
ri. = Richting

Afwisselende route door het bos, over het Molenveld, langs grafheuvels en het Hunebed D31.

1.

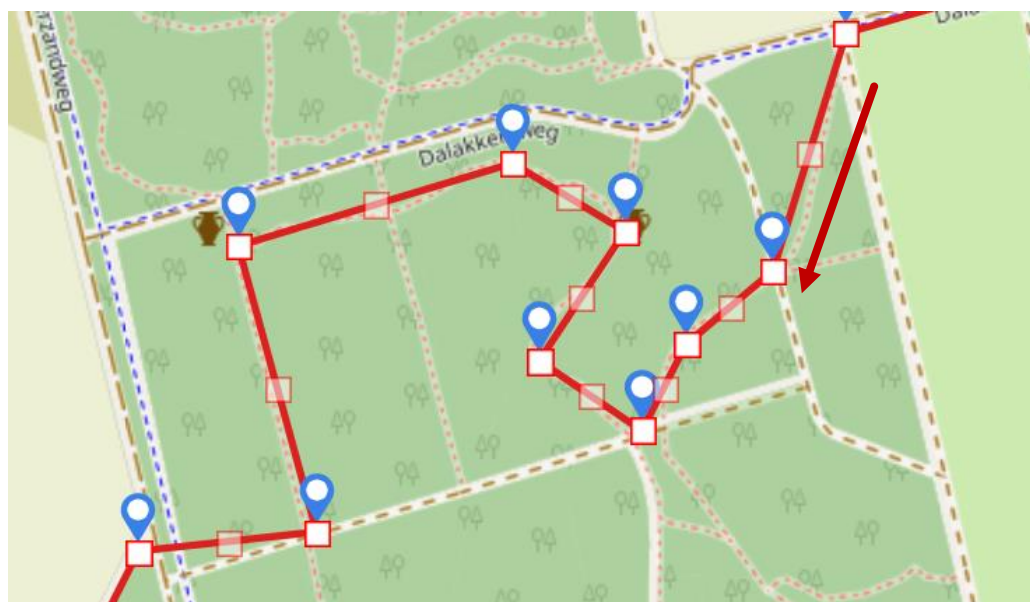
Zie trajectkaart: Verlaat de P ri de Hoofdstraat en ga LA voor het gemeentehuis langs over de stoep. Ga RD op de hoofdstraat tot u het tankstation bent gepasseerd, deze is aan de rechterkant van de Hoofdstraat. Ga hierna weg oversteken en RA, u bent op de Zuidesweg. Deze weg gaat over in een onverhard zandpad met fietspad ernaast. U passeert tevens de eerste grafheuvel aan de rechterkant. Ga vlak voor de bocht op de splitsing LA langs de bosjes en vervolgens LA op het grote pad over de weilanden. U merkt gelijk dat u op de Hondsrug loopt. Het omliggende landschap is glooiend. Einde van dit pad RA.





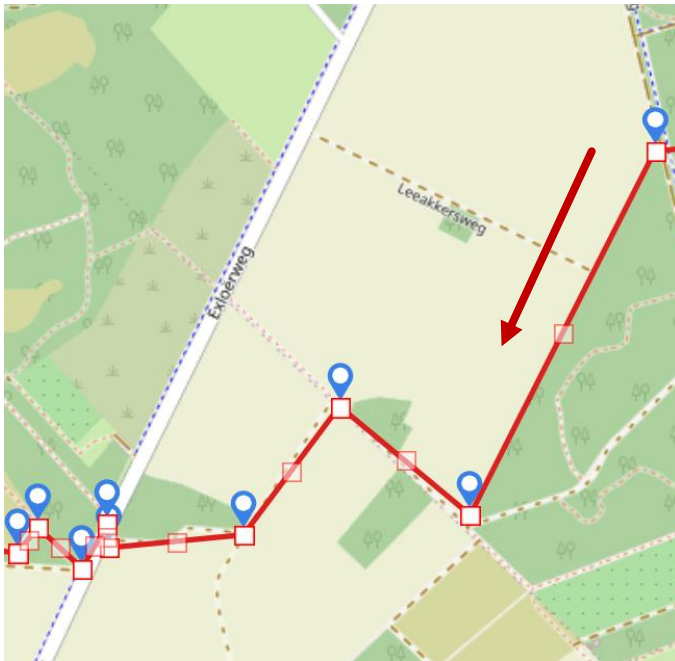
2.

Zie trajectkaart: Ga LA op de eerste kruising. RA pad langs het fietspad. Bij de kruising met de keienweg RA. 1^e pad LA dat kronkelt door het bos. Einde pad even LA en gelijk weer RA. Volgende kruising RD. Volgende kruising RA. U komt weer op het keienpad met fietspad ernaast. Hier is aan de rechterkant weer een grafheuvel. Ga LA op het keienpad.



3.

Zie trajectkaart: Ga na het weiland LA door het hek en gelijk RA op het kleinere pad. Einde van dit pad RA langs het hek en afrastering lopen. RD langs de afrastering blijven lopen tot u RA weer door een hek kunt. Ga hier RA en vervolg het pad tot u bij het Hunebed D31 bent. Links van het hunebed staat een bankje, ga hier voorlangs en dan LA op het pad (oranje route). RD op de kruising route vervolgen. Dan komt op een splitsing en ziet u rechts van u weer een grafheuvel. Deze route gaat echter LA op het bospad. U komt weer bij een hek. Ga hier doorheen en dan RA. U komt uit bij een fietspad en keienweg. Ga RA over het wildrooster en daarna LA het pad langs de bosrand links en weiland rechts.

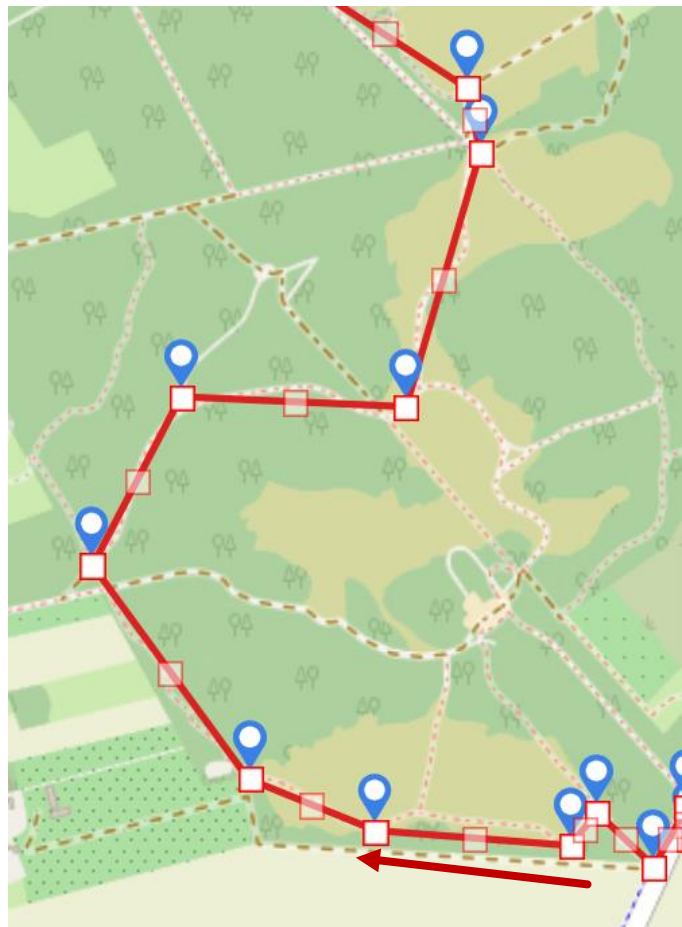


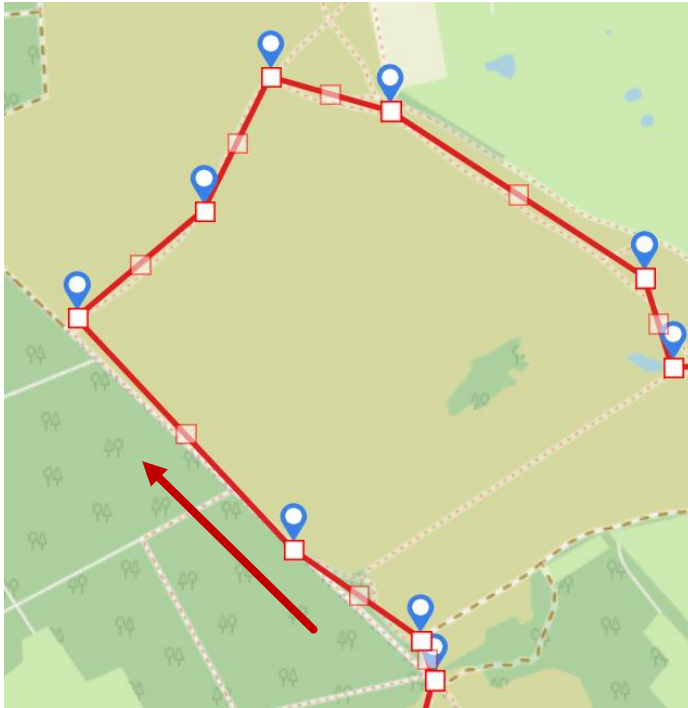
4.

Zie trajectkaart: Volg het pad langs de bosrand, u gaat weer door een hek. Op de kruising na het bankje gaat u RA. Hierna LA met het pad mee (niet RD). Na de eerste bosjes RA richting de verharde weg. Vlak voor de verharde weg gaat u door het hek en RA en dan LA weg oversteken. U komt op het fietspad. Ga LA op het fietspad. In de bocht van het fietspad gaat U RA en RA onverhard paadje bij het bord van Odoornerdennen. Op de T splitsing LA langs de heide.

5.

Zie trajectkaart: Volg het pad langs en door dit heide gebied steeds RD. U komt uiteindelijk bij een bankje vlakbij de bosrand. Hier gaat u RD het bospad volgen. U komt uit op een grote kruising met recht voor u en bankje. Ga RD (is links van het bankje) langs. Op de kruising RA en dit pad volgen, gaat met een bocht naar links tot u weer bij een heide gebied bent. Houd LA aan als u op de heide bent. Op de volgende kruising ook LA aanhouden voorbij het bankje en dan volgende kruising weer LA over het heuveltje en dan opnieuw LA aanhouden. U loopt nu langs de rand van het Molenveld.



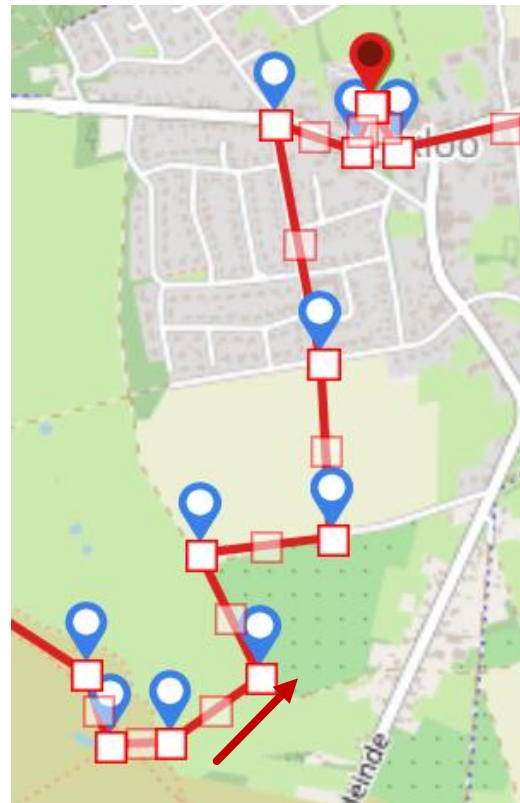


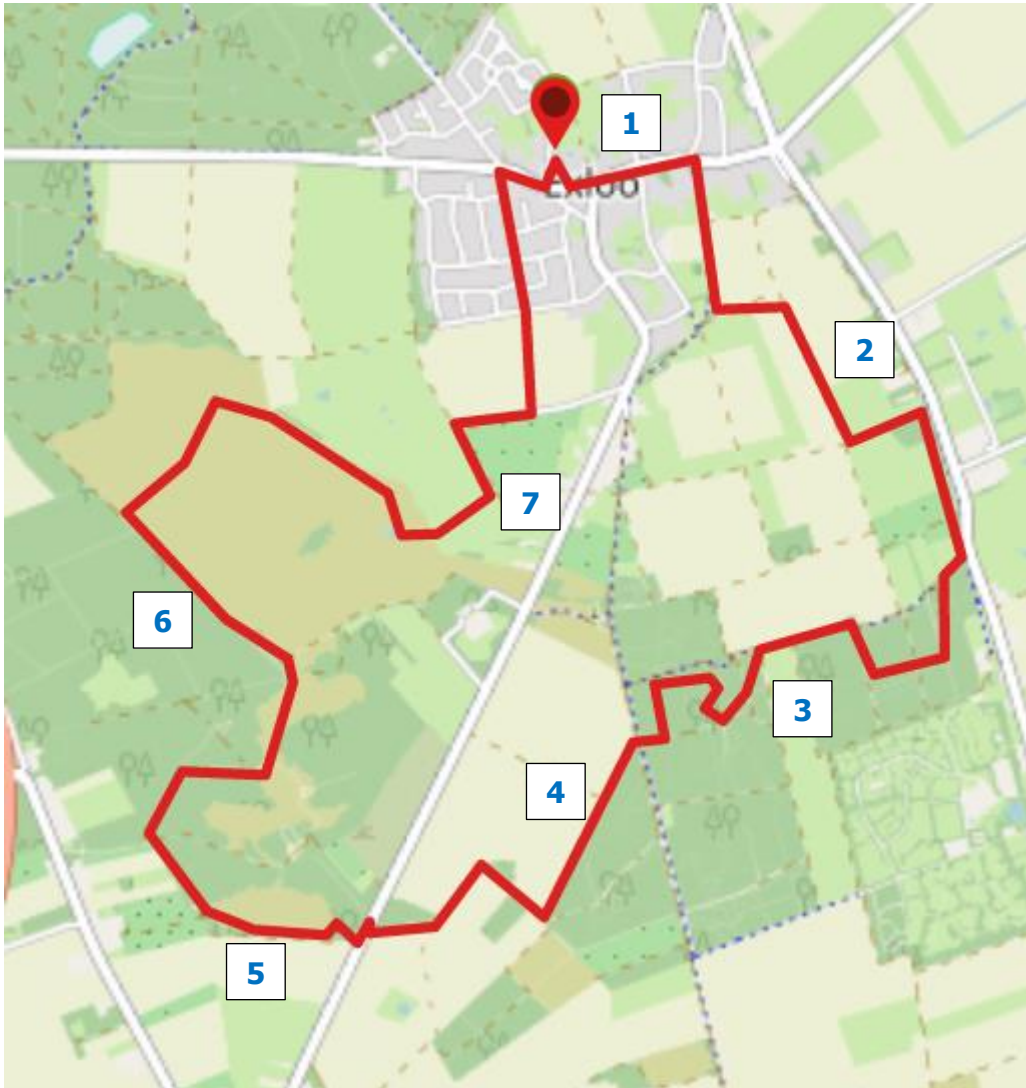
6.

Zie trajectkaart: Blijf RD langs het heide veld lopen. Tot u 2^e pad RA kunt. Aan het begin van dit pad staat een bankje. U steekt hier het heideveld over. U passeert nog een bankje en gaat dan op de splitsing RA en blijft over de heide lopen. U passeert nog een uitkijkbankje op een heuveltje. Na het volgende bankje RA tot de ven met bankje ernaast. Ga dan scherp LA.

7.

Zie trajectkaart: Ga 2 x RD op de kruising en verlaat de heide. Einde van het pad LA en dan eerste pad RA en eerste pad weer LA u ziet de huizen van Exloo. Steek de weg over en ga RD op de Veldakkersweg. Loop deze helemaal uit tot u weer op de Hoofdstraat bent. Ga hier RA voorbij de bakker en dan kunt u LA oversteken en weer richting Parkeerterrein.





Einde van de route

Ik hoop dat u heeft genoten van deze route. Heeft u op- en of aanmerkingen dan zou ik het fijn vinden als u mij daarover mailt.

Het is mijn intentie om de wandelingen zo optimaal mogelijk te beschrijven, maar er kunnen altijd onverwachte problemen of wijzigingen zich voordoen..

Ik stel een reactie op de site www.wandelvanuit.nl erg op prijs.

Like ons op facebook: <https://www.facebook.com/wandelvanuit>

Mailadres: wvu@wandelvanuit.nl