



RA = Rechtsaf  
LA = Linksaf  
RD = Rechtdoor  
ri. = Richting

Afstand	: 17 km
Provincie	: Drenthe
Plaats	: Exloo
Vertrekpunt	: P Lang-parkeren : Achter het Gemeentehuis : Hoofdstraat 50 : 7875 AD Exloo
Bijzonderheden	: 80% verhard : bos, heide
Horeca	: In Exloo divers : Poolshoogte Odoorn

-- Een afwisselende route, prachtige heidevelden links en rechts van de N34. --



## 1.

**Zie trajectkaart:** De route start vanaf de **P lang parkeren** achter het Gemeentehuis in Exloo, volg hiervoor de borden in het dorp.

Vanaf de P richting de grote 'Hoofdstraat' lopen die door het centrum van Exloo gaat. Steek deze over ter hoogte van 'de Regiobank' en Hotel 'de Meulenhoek'.

Ga LA 'Schoolstraat'. U loopt achter de schaapskooi langs. 1<sup>e</sup> straat RA 'Hofakkersweg'. Deze straat uitlopen tot einde en dan RA 'Oude Kampweg'. U bent nu aan de rand van het dorp.

## 2.

### Zie trajectkaart:

Na de huizen 1<sup>e</sup> kruising RD. Doorlopen tot de flauwe bocht naar rechts, hier liggen links van het pad 5 grote stenen, direct na deze stenen LA, bij het oranje bordje 'Hondsrug-Molenveld' de heide op lopen.

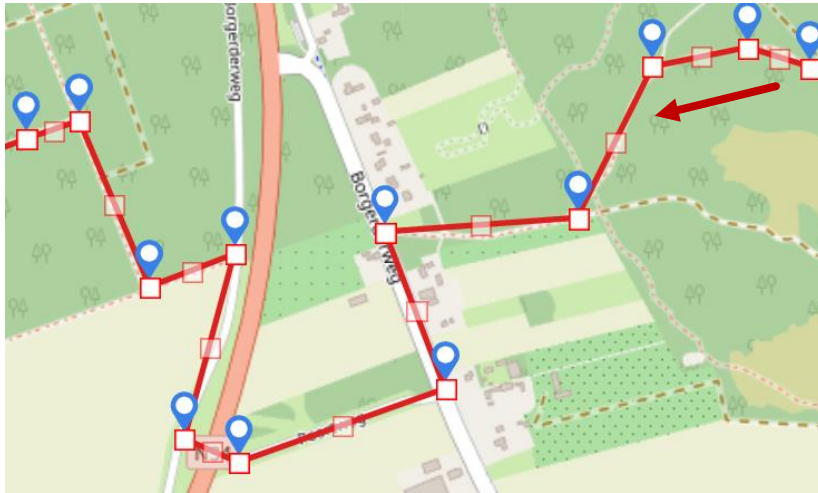
De route gaat over een klein paadje aan de linkerkant van het 'Molenveld' langs ( de heide is rechts).

Op de Y splitsing links aanhouden. RD(rechts) klein paadje vervolgen, op de kruising RD tot voorbij het bankje dat over de heide uitkijkt. U kunt dit bankje al vanaf hier zien staan op het heuveltje. Doorlopen tot voorbij het volgende bankje. Gelijk hierna RA. U ziet weer een bankje tegenover een klein vennetje. U loopt RD dwars over de heide.



## 3.

**Zie trajectkaart:** Einde van het pad, op de Y splitsing LA. Op de kruising RA, voor het bankje langs, over het heuveltje. Na het heuveltje op de kruising RA. Na het volgende bankje RA. Op de Y RA. Doorlopen tot einde pad.



4.

**Zie trajectkaart:**

Op de kruising aan het het einde van het pad RA, doorlopen tot u bij de verharde weg komt. Hier LA langs het fietspad.

-- Om bij de boswachterij Odoorn te komen moet u de N34 oversteken en dat kan maar op een paar plaatsen. --

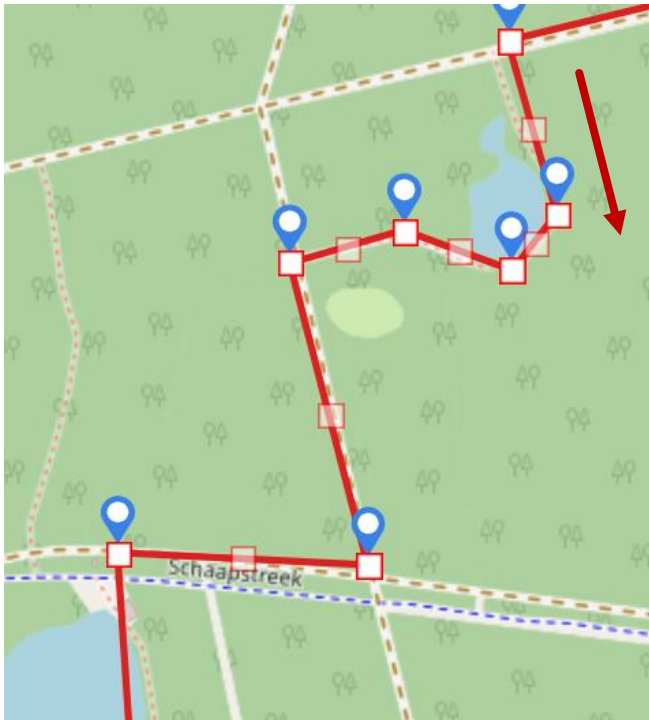
Na ongeveer 300 meter de weg oversteken, 'Poortweg'. Na de tunnel, onder de N34 door, RA 'Borgerderweg' ri. Vakantiepark 't Vlintenholt'.

Na het wildrooster 1<sup>e</sup> pad LA, hierna 1<sup>e</sup> pad RA en 1<sup>e</sup> pad LA.

5.

**Zie trajectkaart:** 1<sup>e</sup> pad weer LA en einde pad RA, u loopt weer aan de rand van het bos. Op de volgende kruising schuin RD/Links aanhouden pad tussen (22-18). 1<sup>e</sup> kruising RD. 2<sup>e</sup> kruising RA (22-23) 1<sup>e</sup> pad LA.





## 6.

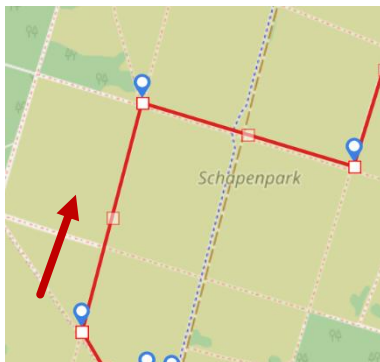
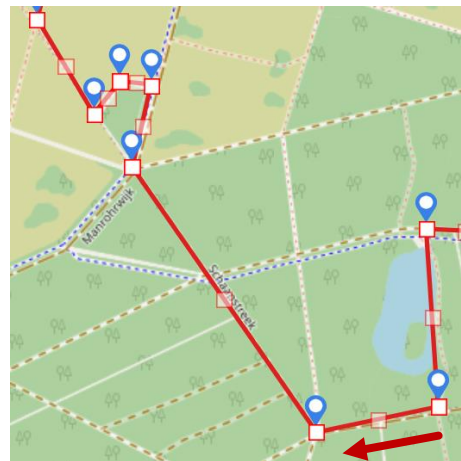
### Zie trajectkaart:

Hier is een kleine ven met een mooie picknickplaats. Rond het vennetje lopen tot voorbij het bankje en dan doorlopen tot u op een T splitsing komt. Hier LA. Op de kruising voor het fietspad RA (30-29). Na ongeveer 100 meter fietspad oversteken en u staat bij 'natuurijsbaan Schoonmeer'. We lopen links het pad langs de ijsbaan, u gaat hiervoor voorbij de houten kantine.

## 7.

### Zie trajectkaart:

Einde van dit paadje op de kruising RA de klinker weg. Op de vijfspiong 2<sup>e</sup> RA klinkerpad blijven volgen (73-36). Kruising met fietspad oversteken RD lopen (37-35). Volgende kruising (vijfspiong) RA zandpad langs het fietspad. Het 1<sup>e</sup> pad LA, dit gaat met een bocht naar links, einde RA.



## 8.

Kruising RA (50-44) volgende kruising RD. U loopt nu in het natuurgebied 'Schapenpark'. Volgende kruising RA (42-43). Fietspad oversteken en RD (32-33). Volgende kruising LA (26-32).

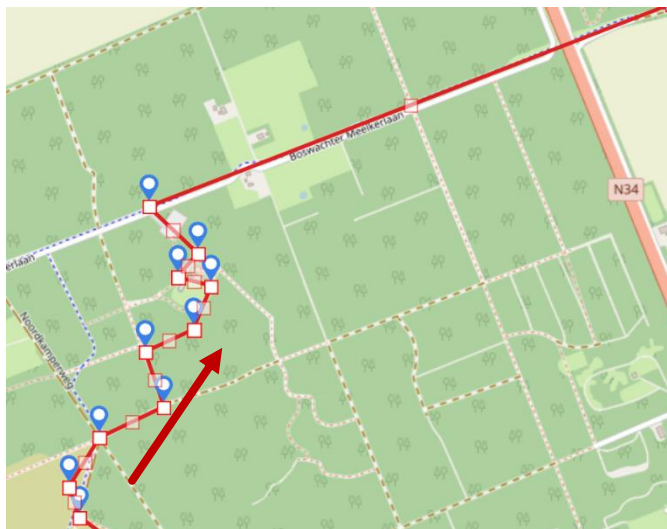
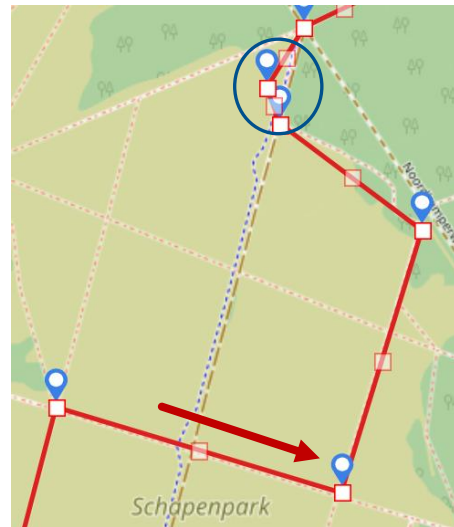
## 9.

### Zie trajectkaart:

Volgende kruising RD voor het bankje langs en de okergele paaltjes volgen.

-- ( Dit volt u tot restaurant 'Poolshoogte' in de cirkel!!) – als volgt:

Voor het wildrooster LA. Einde van het pad RA langs het fietspad. Aan de linkerkant van de weg ziet u het kunstwerk 'Ode aan de zon'. De weg langs het fietspad vervolgen. Op de kruising RD (17-13). 1e LA (12-17). 1<sup>e</sup> RA pad vervolgen tot u bij restaurant 'Poolshoogte' bent. U kunt hier picknicken of wanneer geopend in de horeca wat bestellen.



## 10.

### Zie trajectkaart:

Vanuit de horeca loopt u richting de parkeerplaats. Steek de parkeerplaats over en ga RA het fietspad (Boswachter Meelkerlaan)

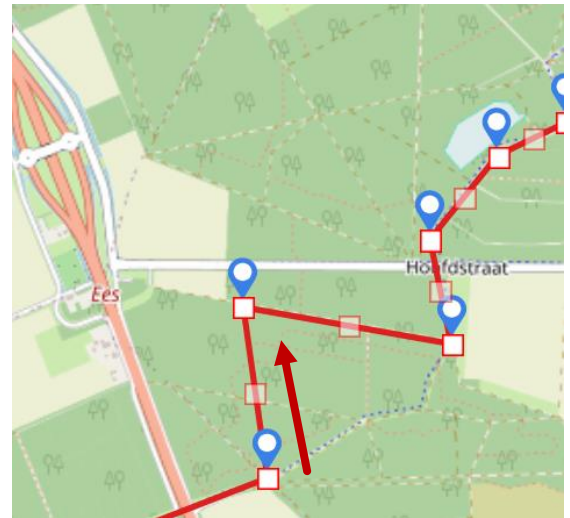
Dit is een lang stuk, maar noodzakelijk om weer aan de andere kant, via een tunnel onder de N34 door te komen. Het fietspad gaat onder de N34 door, de verharde weg niet.

Nadat u de tunnel bent gepasseerd op de eerste kruising LA, bordje 'Westerbos' (402-404).

## 11.

### Zie trajectkaart:

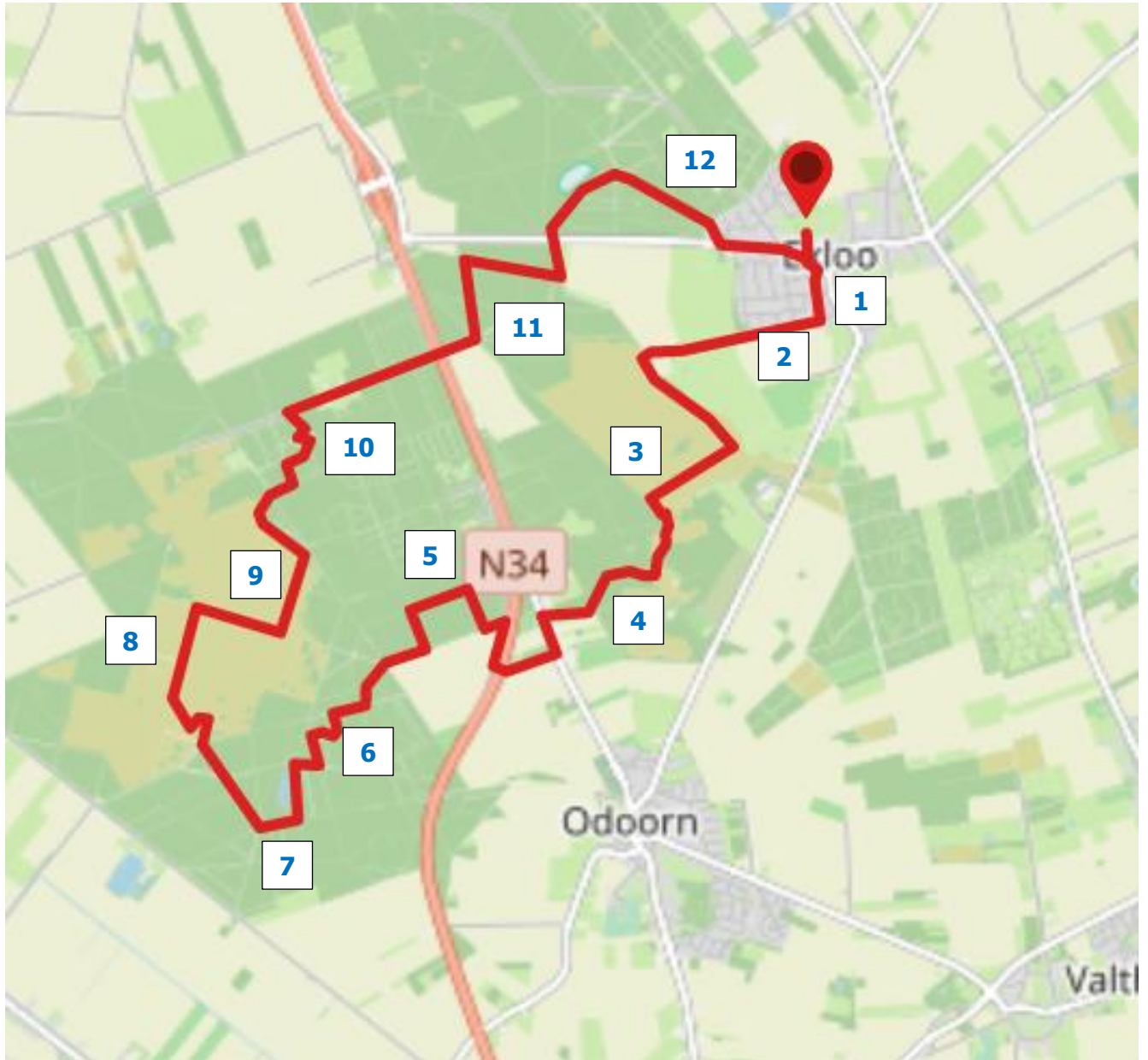
Kruising RD, einde pad op de T splitsing RA. Einde pad, u bent dan bij een fietspad LA. Doorlopen tot de verharde weg 'Hoofdstraat' ri Exloo en deze plus fietspad oversteken. RD Boswachterij Exloo.



## 12.

### Zie trajectkaart:

Op de kruising RA.  
Volgende kruising weer RA. U bent aan de rand van Exloo.  
Einde pad LA 'Hoofdstraat'. Steeds RD lopen totdat u weer bij de P bent.



### Einde van de route

*Ik hoop dat u heeft genoten van deze route. Heeft u op- en of aanmerkingen dan zou ik het fijn vinden als u mij daarover mailt.*

*Het is mijn intentie om de wandelingen zo optimaal mogelijk te beschrijven, maar er kunnen altijd onverwachte problemen of wijzigingen zich voordoen..*

**Ik stel een reactie op de site [www.wandelvanuit.nl](http://www.wandelvanuit.nl) erg op prijs.**

**Like ons op facebook:** <https://www.facebook.com/wandelvanuit>

**Mailadres: [wvu@wandelvanuit.nl](mailto:wvu@wandelvanuit.nl)**