



RA = Rechtsaf
LA = Linksaf
RD = Rechtdoor
ri. = Richting

Afstand : 18 KM
Provincie : Drenthe
Plaats : Exloo - Ees
Vertrekpunt : Bussemaker Diner Cafe
: Zuiderhoofdstraat 1
: 7875 BW Exloo
Of:
: Hotel Eeserhof
: Dorpsstraat 2
: 9536 PD Ees

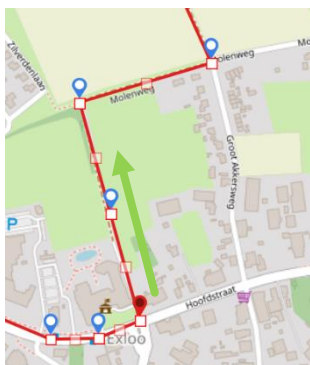
Bijzonderheden : Stormbos, heide,
: Hunebed
: 70% onverhard

: versie April 2021

Advies: Deze route gaat door het bos en over de heide met veel verschillende paadjes. Hoewel ik mijn uiterste best heb gedaan om alles zo duidelijk mogelijk te beschrijven en te voorzien van kleine trajectkaartjes, wil ik u aanraden deze route te lopen met behulp van een GPS of met een route app

-- Een afwisselende route, vertrekt vanaf de centrum Exloo of vanaf Ees. Heide, stormbos hunebed en verzetsmonument.

1. Vertrek vanaf Exloo: (vanuit Ees begin bij punt 13)



ZIE TRAJECTKAART:

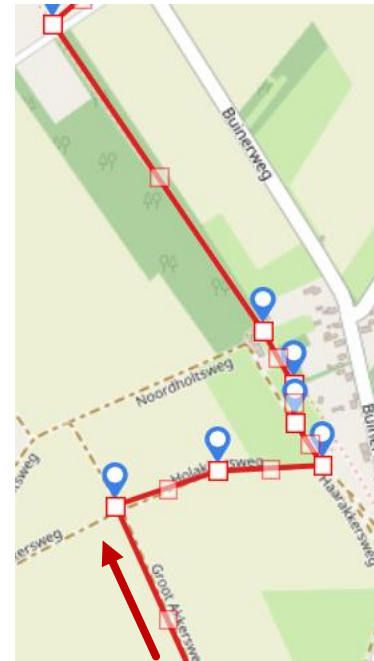
Vertrek vanaf café Bussemaker, als u met de rug naar het cafe staat, gaat u de 'Hoofdstraat' oversteken en RD. U passeert het gemeentehuis op de klinkerweg, Gemeentehuis is links van u. Einde op de T splitsing RA op de Molenweg. Op de kruising LA zandpad.

2.

ZIE TRAJECTKAART:

Volgende kruising RA en daarna in de bocht na hek LA. Na een paar meter RA tussen de paaltjes door van de afrastering, is een open stukje. Loop met het paadje mee over het stukje weiland en verlaat dit stukje RA opnieuw tussen de paaltjes door. Ga dan LA op het grote pad.

Einde van dit pad verharde weg oversteken en RD ri het water. Bij het water RA en langs het water blijven lopen.



3.

ZIE TRAJECTKAART:

De route gaat om deze zandafgraving heen. Dus links aanhouden. Op een gegeven moment is er een Y splitsing met pad omhoog of beneden langs het water. Het maakt niet uit welke u kiest. uiteindelijk kom je weer op het pad langs het water, echter het uitzicht is wel mooi op het hoge pad. Op de volgende Y naar boven, einde LA pad langs weiland dan derde pad weer LA naar beneden het slingerpaadje langs water volgen. Volgen tot einde u weer bij de verharde weg komt. U bent dan om de zandafgraving heen gelopen. Ga hier RA.

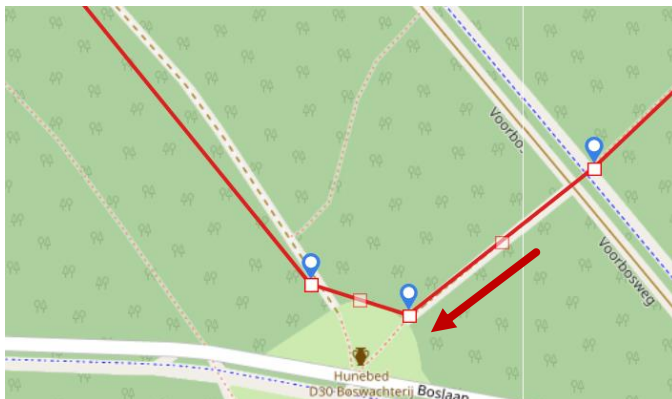
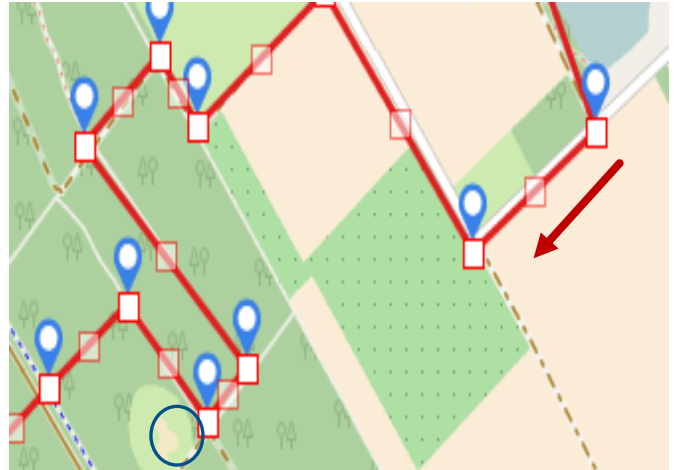
4.

ZIE TRAJECTKAART:

Ga op de kruising RA en 1e pad LA, dit is een zandpad gelijk na een bomen kwekerij met een perceel kerstbomen.

RD lopen tot het bos. Ga RD over het boswalleetje en ga da RA op het zandpad. Ga LA voorbij bankje en witte paal. Ga bij het eerste pad LA.

Ga einde van dit pad RA en dan eerste pad RA ri verzetsmonument (in de cirkel). Ga eerste pad LA en daarna RD fietspad en 'flintenweg' (keienweg) oversteken.

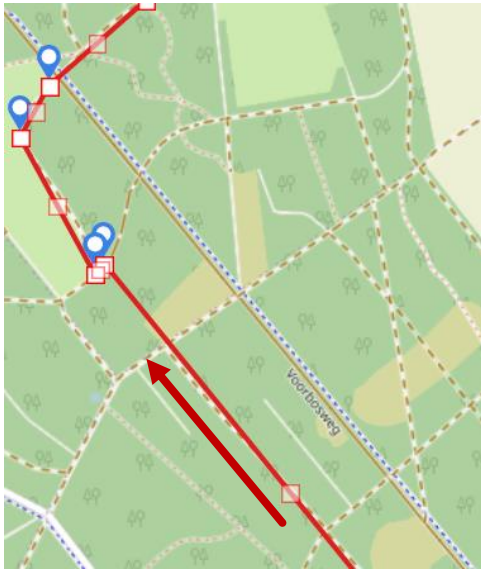


5.

ZIE TRAJECTKAART:

U ben aangekomen bij het veld met het Hunebed.

Ga hier RA en gelijk weer RA volg het pad van de rode paaltjes route.



6.

ZIE TRAJECTKAART:

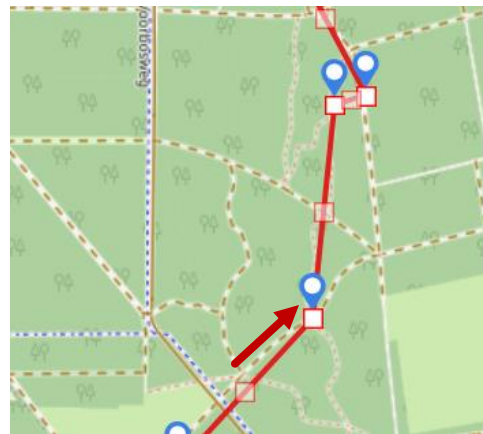
RD op de kruising, tot voorbij wandelbankje, rode paaltjes blijven volgen. Bij de kruising met de 'flintenweg' (keienweg) RD dit is een klein paadje over een klein heidevelde. (**rode paaltjes niet meer volgen**). Einde van dit paadje LA en gelijk RA bij weiland langs lopen voorbij steen 146. Op de kruising pad en fietspad oversteken RD bij steen 150-145 (links is een paddenpoel).

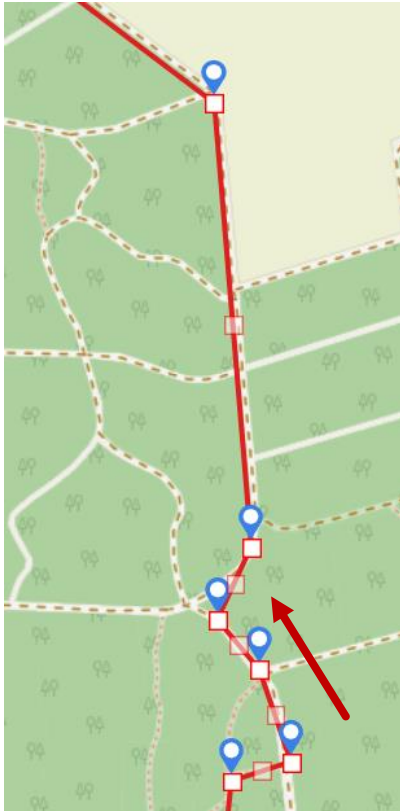
7.

ZIE TRAJECTKAART:

Eerste kruising RD en volgende kruising LA. Op de volgende kruising RD.

2 x op de Y splitsing rechts aanhouden en blauwe paaltjes volgen. Einde pad op de T splitsing LA blauwe paaltjes volgen.





8.

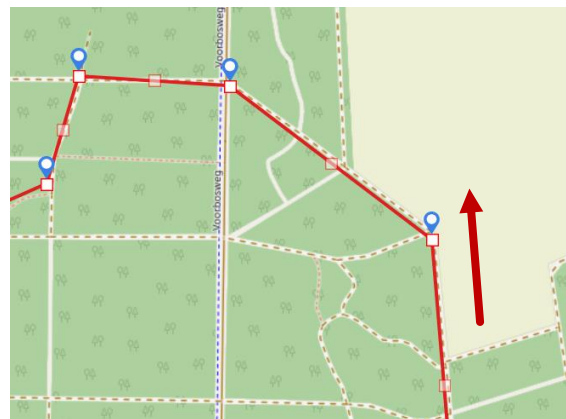
ZIE TRAJECTKAART:

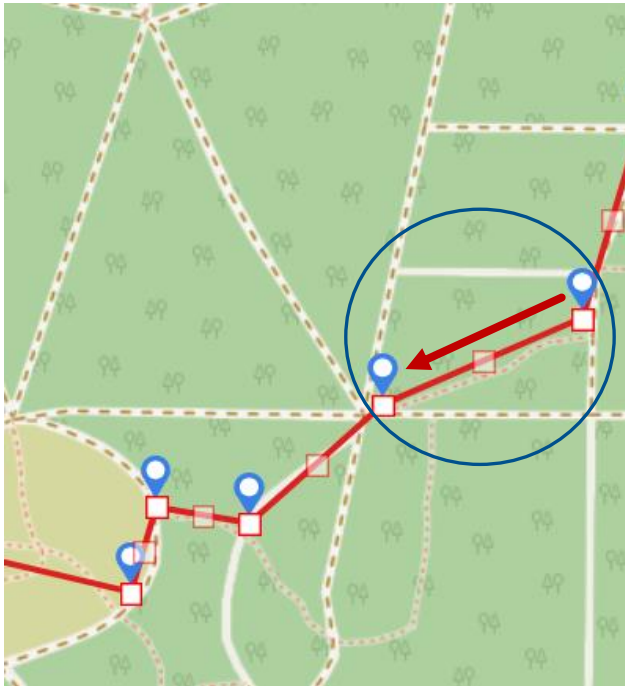
Ga RA op de Y splitsing en ga RD. Ga ook bij kruising RD bij steen 156-157.

9.

ZIE TRAJECTKAART:

RD bij steen 157 aan de rand van het bos langs de weilanden. U ziet rechts het glooiende landschap van de Hondsrug. Bij steen 158-159 RD het bos weer in. Kruising 'flintenpad'(keienweg) en fietspad RD steen 165-166. 1e kruising LA. RD blauwe paaltjes volgen. 1e RA blauwe paaltjes volgen. Hier start het stormbos!





10.

ZIE TRAJECTKAART:

U loopt door het stormbos (in de cirkel). Deze bomen zijn omgewaaid in 1972 en in dit perceel(165) zijn ze niet opgeruimd en kon de natuur zijn gang gaan.

Einde RA. Bij de zes-sprong, tweede pad schuin LA voorbij steen 171 (**niet** blauwe paaltjes maar volgende pad). 1e pad RA. En dan LA langs de heide.

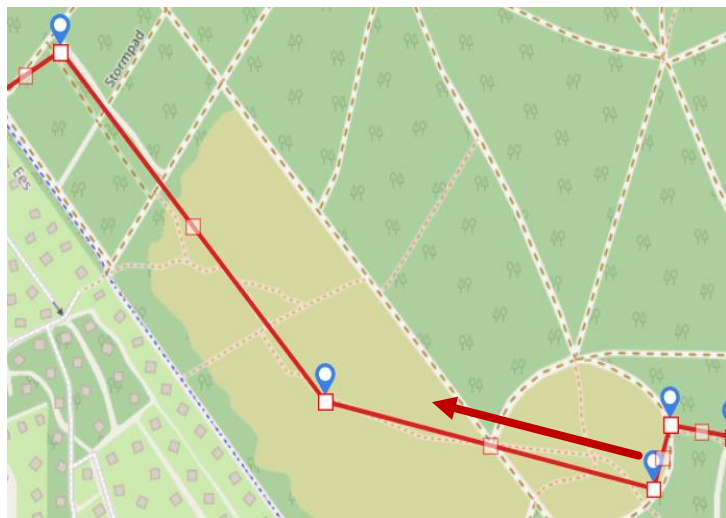
1^e paadje RA over de heide (dit is een pingoruïne). Op de kruising in het midden RD.

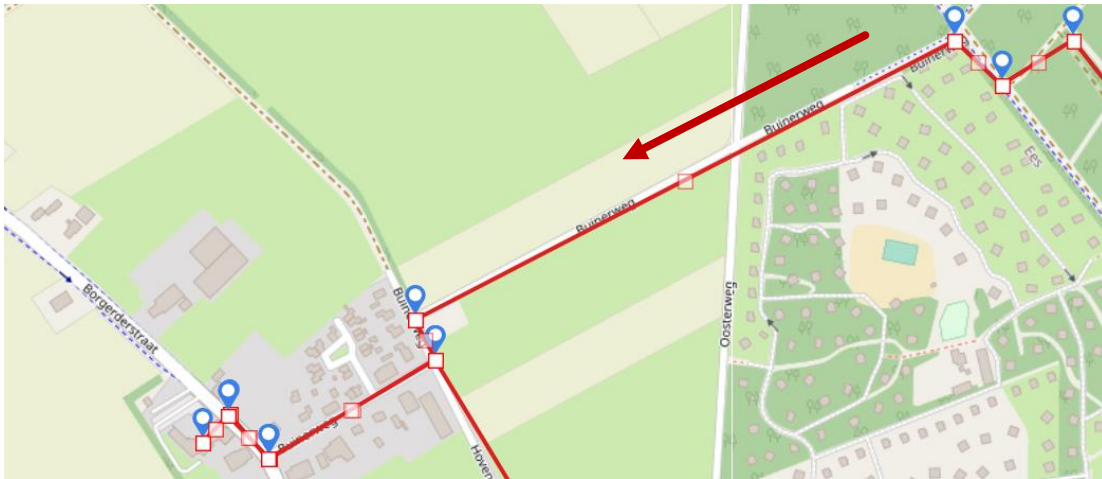
11.

ZIE TRAJECTKAART: Aan het einde van dit heide paadje, het grote zandpad oversteken en schuin RD kleine pad over de heide.

Einde pad RA en gelijk LA over verder de heide. Op de Y LA aanhouden dan volgende paadje RA en heide weer verlaten.

Het zandpad oversteken en RD (geel rood staat op de boom volgen). Kruising RD en dan einde LA.

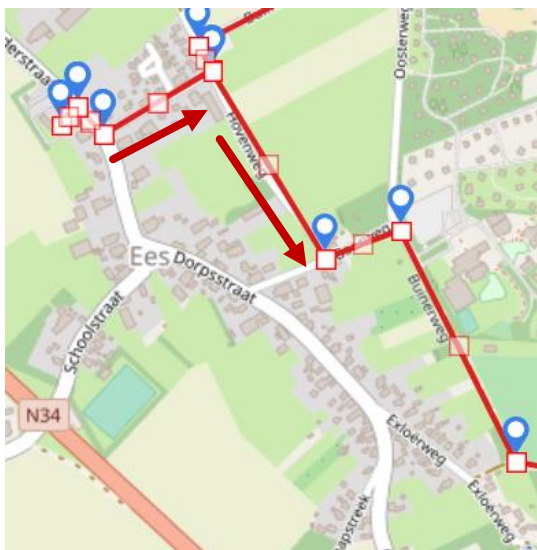




12.

ZIE TRAJECTKAART:

Einde pad fietspad RA. 1e pad LA richting Ees. Op de kruising RD. U bent nu in Ees. Einde LA 'Buinerweg'. 1^e RA en einde RA richting 'Hotel Eeserhof' Voor een kop koffie of lunch.



13. Vertrek vanaf Ees:

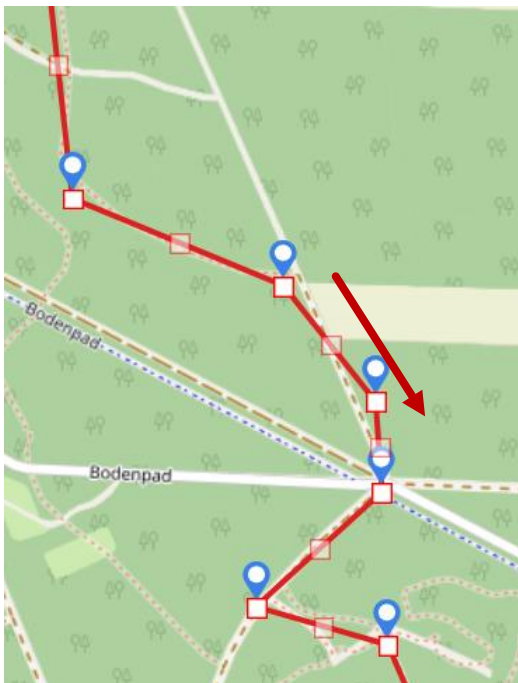
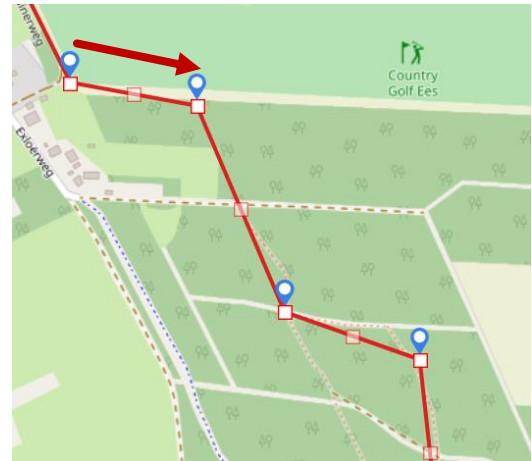
ZIE TRAJECTKAART:

Als u met uw rug naar het Hotel toestaat gaat u rechts op de 'Borgerderstraat', na ongeveer 20 mtr LA 'Buinerweg', einde RA 'Hovenweg' (een doodlopende weg voor auto's). Einde LA 'Boerweg' en gelijk RA voor het vakantiepark 'Land van Bartje' langs. U komt voorbij de golfbaan, het pad wordt een zandpad.

14.

ZIE TRAJECTKAART:

Vlak voor de bocht naar rechts, gaat u LA langs de hoge dennenbomen. Na ongeveer 200 mrt is er RA een klein paadje door het bos (tussen de hoge bomen!!). U passeert een huis, dat aan u rechterkant is. Aan het einde zandpad oversteken en RD het bos in. Op de Y LA geel paaltje volgen. Hierna RA geel paaltje volgen. Kruising RD geel paaltje volgen.



15.

ZIE TRAJECTKAART:

Einde pad op de T splitsing RA langs het weiland. Op de kruising verharde weg en fietspad oversteken en RD bospad in bij oranje bordje Hondsrug 'boswachterij Exloo' voorbij steen 130.

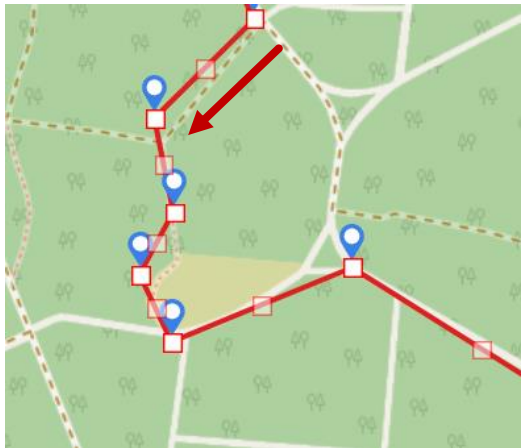
Eerste pad LA. Op de kruising RD over het heuveltje. Hou hierna rechts aan. (*dit is een beetje een lastig stukje. U moet uitkomen op een groter pad bij steen 135 zie volgende kaartje*)

16.

ZIE TRAJECTKAART:

RD blijven blijven lopen, u passeert 2 gele paaltjes aan de linkerkant van het pad. Hierna RD op de kruising bij steen 135.

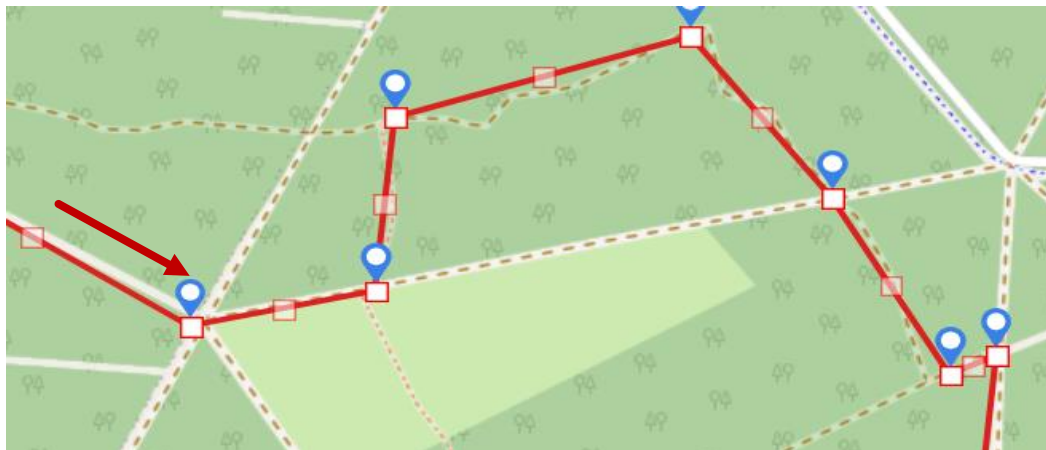
Op de Y links met de bocht mee. Op de kruising RA rode paaltje.



17.

ZIE TRAJECTKAART:

Dan op de Y LA rode paaltjes volgen. RA langs heide. Einde de LA langs de heide (zie info bordje het heet 'grafheuvels de zeven bergjes'). Y rechts en weer rechts aanhouden tussen steen 134-127 (**niet** rode paaltjes meer volgen).



18.

ZIE TRAJECTKAART:

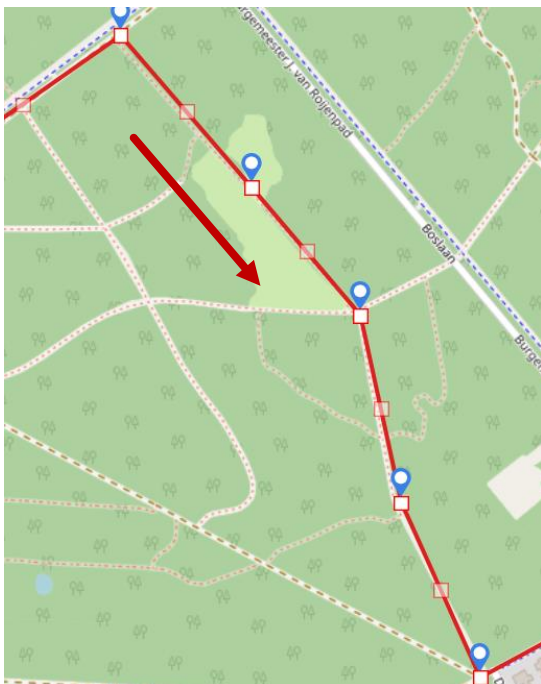
Kruising schuin LA, 2e pad tussen steen 104-105. 1e paadje (klein) LA, dit is een kruising maar beetje onduidelijk, er ligt een steen zonder nr. Volgende kruising RA. Einde RA u kunt nu de rode paaltjes weer volgen. Kruising RD. Einde LA rode paaltjes volgen.



19.

ZIE TRAJECTKAART:

Op de kruising RA (rode paaltjes **niet** meer volgen) dit is een 'flintenpad'(keien). Vlak voor steen 108 LA het ruiterspad. Einde pad op de T splitsing RA. Dan op de grote kruising, fietspad oversteken en LA na steen 113, parallel aan het fietspad blijven lopen.



20.

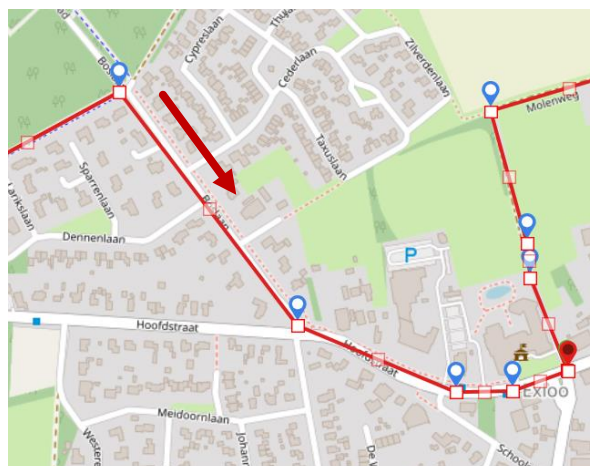
ZIE TRAJECTKAART:

2^e pad RA witte paaltjes volgen. Kruising RD witte paaltjes blijven volgen. Aan de rand van Exloo kruising (vijf-sprong) LA.

21.

ZIE TRAJECTKAART:

Einde pad op de Boslaan RA. Op de Hoofdstraat LA en RD blijven lopen tot u weer bij het beginpunt bent.





Einde van de route

Ik hoop dat u heeft genoten van deze route. Heeft u op- en of aanmerkingen dan zou ik het fijn vinden als u mij daarover mailt.

Het is mijn intentie om de wandelingen zo optimaal mogelijk te beschrijven, maar er kunnen altijd onverwachte problemen of wijzigingen zich voordoen..

Ik stel een reactie op de site www.wandelvanuit.nl erg op prijs.

Like ons op facebook: <https://www.facebook.com/wandelvanuit>

Mailadres: wvu@wandelvanuit.nl