



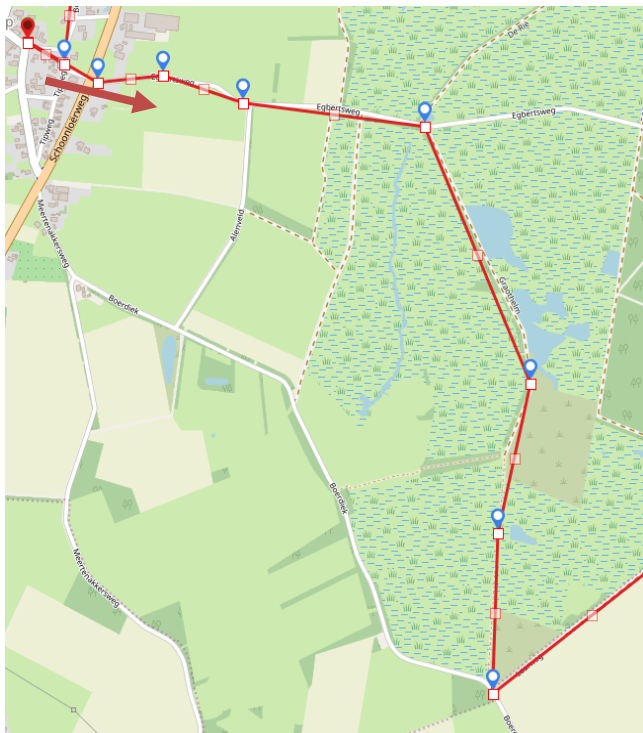
RA = Rechtsaf
LA = Linksaf
RD = Rechtdoor
ri. = Richting

Afstand : 17 KM
Provincie : Drenthe
Plaats : Elp
Vertrekpunt : Hotel De Koekoekshof
: Hoofdstraat 1
: 9442 PA Elp

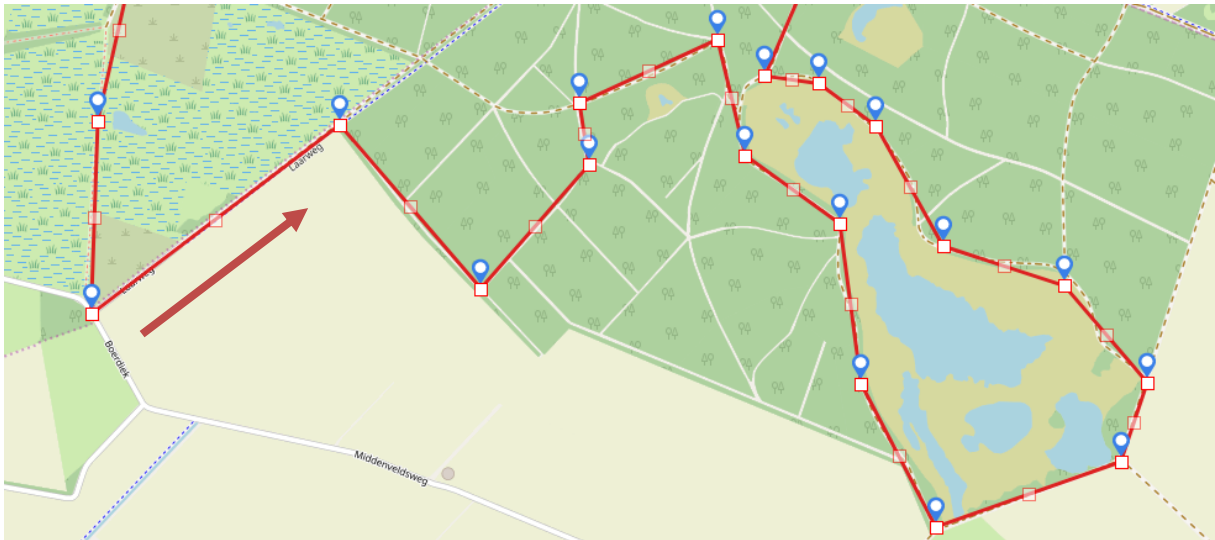
Bijzonderheden : Landelijk, heide,
: vennen en bos
: 80% onverhard

: versie Augustus 2019

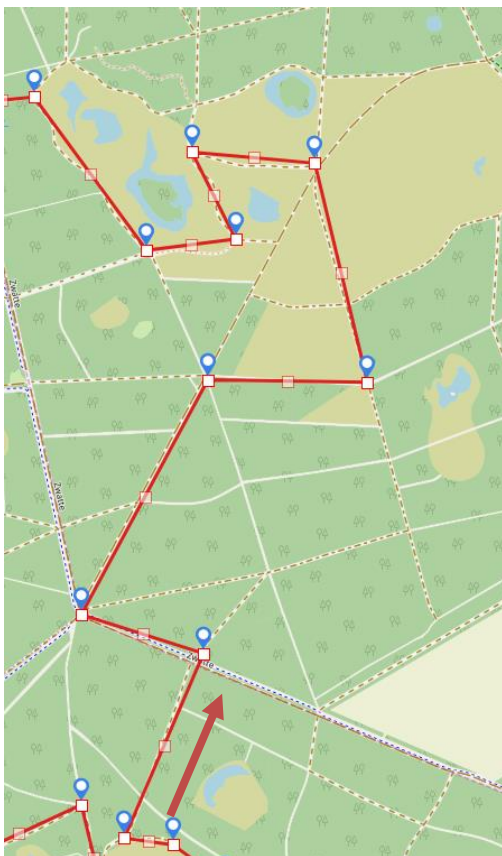
-- Een afwisselende route, vertrekt vanaf Elp en gaat richting boswachterij Schoonloo in het hart van Drenthe. Landelijk, bossen, heide en vennen. Ondermeer natuurgebied "De Tweeling"



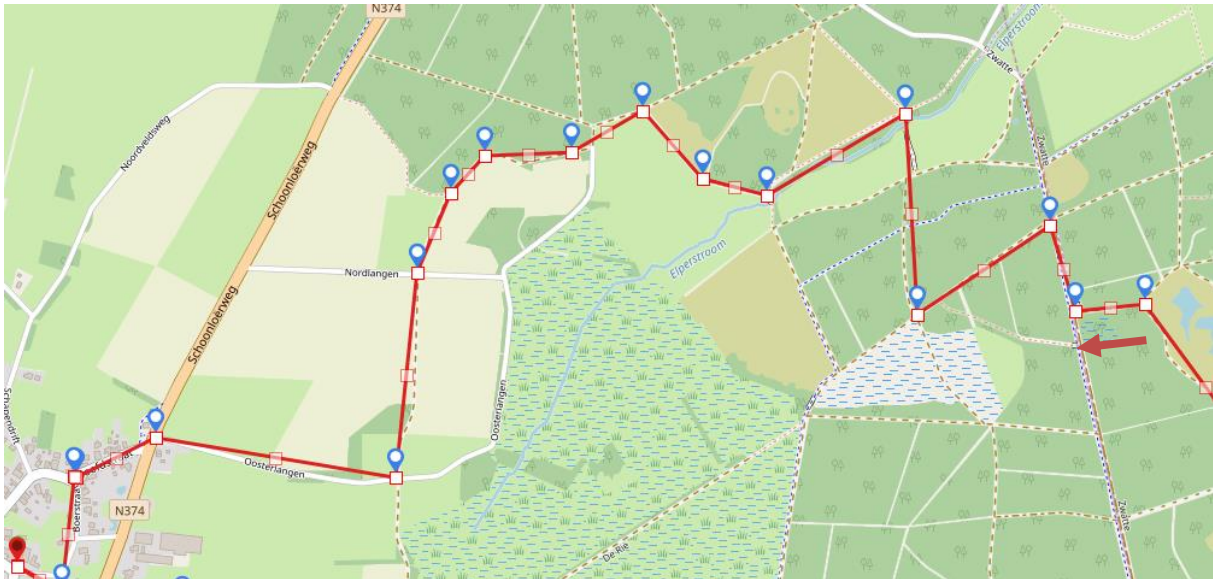
Zie trajectkaart: Start P van 'Hotel Koekoekshof'. Vanaf de P aan de achterkant van het Hotel, loopt u voor het Hotel langs op de 'Hoofdstraat' en gaat op de Y LA 'Boerstraat'. Einde RA 'Tipweg' en dan LA 'Schoolweg'. Kruising met N374 weg oversteken en RD voorbij Pannenkoekenrestaurant 'de Strohoed' dit is de 'Egbertsweg'. RD lopen tot u bij de P bent. Ga hier RA en over de afsluitbalk RD. Dit pad helemaal uitlopen, weer over de afsluitbalk. Op de vrharde weg LA en gelijk weer LA bij het bankje.



Zie trajectkaart: Gelijk bij de bosrand RA fietspad oversteken bospad kiezen. Pad blijven volgen, gaat met een bocht naar links. Kruising RD en dan op de Y splitsing LA aanhouden. Volgende kruising RA en dan einde pad RA. RD op de Y tot aan de rand van het heide veld. We gaan hier omheen lopen. Hou rechts aan en langs de rand van het veld blijven lopen. Het is niet toegankelijk. Einde LA en dan weer LA langs het veld blijven lopen. Hier zijn mooie open stukken met prachtig uitzicht over de heide en vennen. Op de Y links aanhouden en langs het veld blijven lopen. Eind pad LA.



Zie trajectkaart: RD lopen tot u bij een klinker(flinter) pad komt plus fietspad. Ga hier LA. U komt dan bij een grote kruising met meerdere paden. Ga RA over het pad met het eerste (meest rechtse) wildrooster(niet het pad dat parallel langs het fietspad loopt). Ga op de tweede kruising RA. (links ligt een grote steen met een wit vlak. Einde van dit pad door het ijzeren hek en dan gelijk LA. In de bocht door het hek LA en gelijk weer RA het pad over de heide. RD lopen tot u op de vijfsprong komt. Rechts staat een bankje onder de boom met een steen met daarop nog vaag de titel "De Tweeling". Steek het klinker(flinter) pad over en dan gelijk LA het pad over de heide. (niet de gele paaltjesroute). Einde pad LA. Einde pad RA en dan Einde weer RA en RD over het vlonderpad. Einde komt u bij een hek dat met haken vast zit . Deze kunt u losmaken en erover heenstappen, hierna LA u weg vervolgen.



Zie trajectkaart: Einde pad RA zandpad parallel aan het fietspad, eerste pad LA (fietspad oversteken). Eerste pad RA, is een kruising met een klein paadje dat van links komt. RD fietspad oversteken en dan einde pad met bocht mee naar rechts en dan LA over het vlonderpad. Einde van het vlonderpad even stukje RD lopen (lijkt geen paadje) en dan LA op het grotere pad. Einde van dit pad RA (links ziet u een vlonderbrug). Einde pad LA en dan op de kruising LA aanhouden. Eerste pad RA en langs de bosrand blijven lopen. Over de slagboom RD weer door de akkers/landerijen. Eerste kruising met verharde weg RD. Volgende kruising RA op de verharde weg. Einde weg oversteken bij de benzinepomp en dan RA op de Hoofdstraat. Einde LA Boerstraat en dan RA ri beginpunt



Einde van de route

Ik hoop dat u heeft genoten van deze route. Heeft u op- en of aanmerkingen dan zou ik het fijn vinden als u mij daarover mailt. Het is mijn intentie om de wandelingen zo optimaal mogelijk te beschrijven, maar er kunnen altijd onverwachte problemen of wijzigingen zich voordoen..

**Ik stel een reactie op de site www.wandelvanuit.nl erg op prijs.
Like ons op facebook: <https://www.facebook.com/wandelvanuit>
Mailadres: wvu@wandelvanuit.nl**