



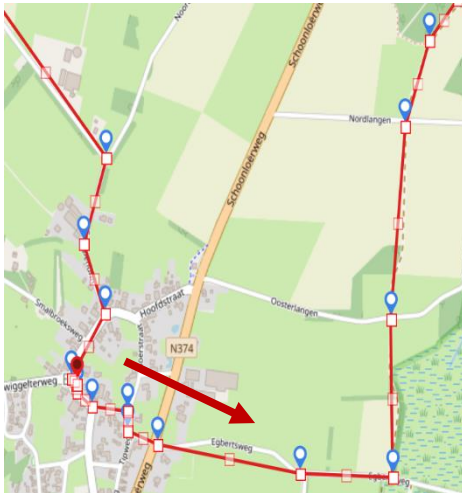
RA = Rechtsaf  
LA = Linksaf  
RD = Rechtdoor  
ri. = Richting

Afstand : 15 KM  
Provincie : Drenthe  
Plaats : Elp  
Vertrekpunt : Hotel De Koekoekshof  
: Hoofdstraat 1  
: 9442 PA Elp

Bijzonderheden : Landelijk, heide,  
: vennen en bos  
: 80% onverhard

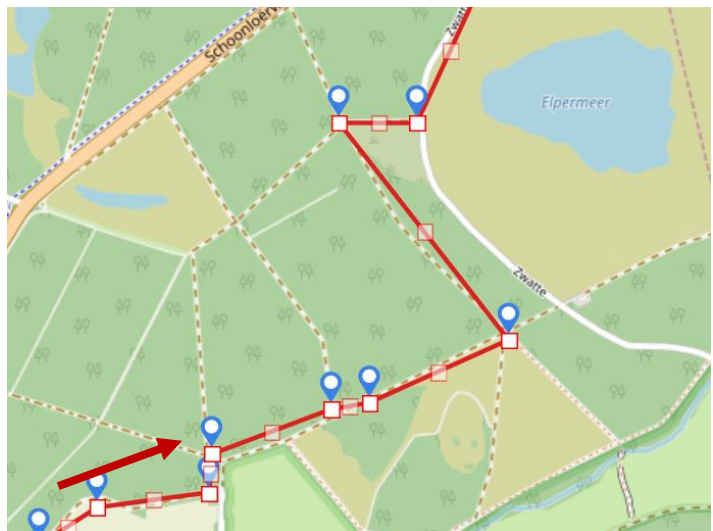
: versie Mei 2017

-- Een afwisselende route, vertrekt vanaf Elp en gaat richting boswachterij Grolloo en Schoonloo in het hart van Drenthe. Landelijk, bossen, heide en vennen.



**Zie trajectkaart:** Start P van 'Hotel Koekoekshof'. Vanaf de P aan de achterkant van het Hotel, loopt u voor het Hotel langs op de 'Hoofdstraat' en gaat op de Y LA 'Boerstraat'. Einde RA 'Tipweg' en dan LA 'Schoolweg'. Kruising met N374 weg oversteken en RD voorbij Pannenkoekenrestaurant 'de Strohoed' dit is de 'Egbertsweg'. Eerste zandpad LA (na ong.700 mtr) tegenover het sluisje. Hierna 2 x RD op de kruising.

**Zie trajectkaartje:** Vervolgens na het oranje bordje van 'boswachterij Schoonloo' Y splitsing RA langs de afsluitbalk. Einde LA en gelijk RA. RD bij stenen nr 222-221, volgende kruising LA en dan volgende kruising RA. RD lopen tot de afsluitbalk en hierna LA verharde weg.





**Zie trajectkaart:** Grote weg oversteken. RD Ieberen. Op de Y links aanhouden en dan LA blauwe paaltjes volgen. LA blauwe paaltjes volgen. Einde RA blauwe paaltjes volgen. LA blauwe paaltjes blijven volgen. Hierna LA blauwe paaltjes niet meer volgen. Volgende kruising RA. Vlak voor verharde weg scherp RA en tussen de vennen doorlopen. Op de kruising schuin LA.



**Zie trajectkaartje:** Aan het einde scherp RA (niet pad naast fietspad). 2e kruising LA rode paaltjes volgen. Volgende kruising fietspad en zandpad oversteken en RD (zijn weer blauwe paaltjes) Volgende kruising LA. Voorbij het bankje na steen 85 weer de rode paaltjes volgen.

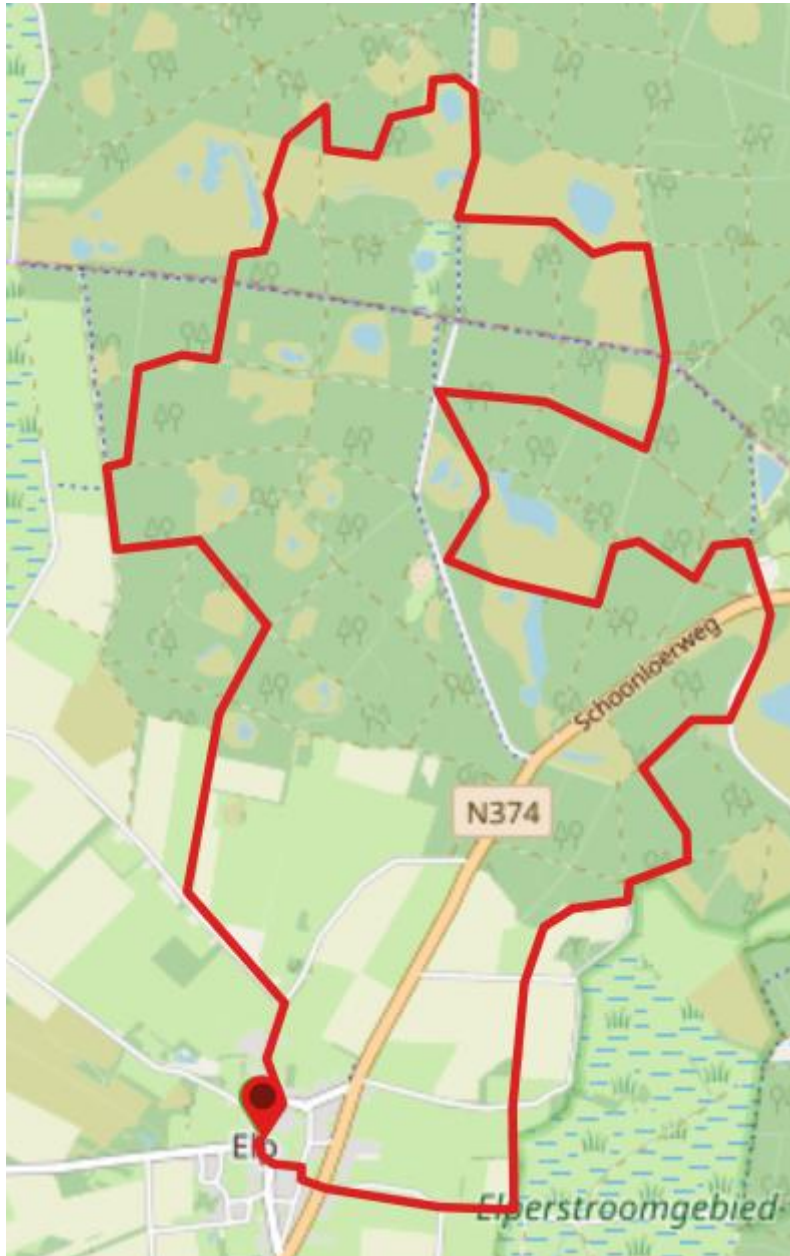
**Zie trajectkaart:** Einde RA rode paaltjes over het prachtige vlonderpad. LA rood/geel paaltje. Gelijk weer LA klein paadje langs de heide, deze gaat op een gegeven moment RA door een kleine greppel door het bos en komt uit op een groter pad. Hier LA de rode paaltjes route ( vanaf vlonderpad kun je ook de rode paaltjes blijven volgen dan kom je hier ook uit) Pad gaat met een bocht naar rechts langs de heide. Einde RA rode paaltjes volgen. Eind LA rode paaltjes. Op de kruising op de heide LA rode paaltjes blijven volgen. Kruising fietspad /zandpad RD rode paaltjes.



**Zie trajectkaart:** Kruising bij steen 65 RA (rode paaltje **niet** meer volgen!!). 1e pad LA. Einde RA. Vervolgens einde pad fietspad oversteken en LA. RD fietspad oversteken bij de picknickset. Dan 1e pad LA. Op de kruising RA ( lijkt alsof het pad met een bocht naar rechts gaat). Volgende RA kruising bij steen 13 RA.



RD blijven lopen, u loopt het bos weer uit. Einde LA op de verharde weg 'Oelmersweg'. Einde RA 'Schapendrift'. Einde RA 'Hoofdstraat' doorlopen tot beginpunt.



### **Einde van de route**

*Ik hoop dat u heeft genoten van deze route. Heeft u op- en of aanmerkingen dan zou ik het fijn vinden als u mij daarover mailt.*

*Het is mijn intentie om de wandelingen zo optimaal mogelijk te beschrijven, maar er kunnen altijd onverwachte problemen of wijzigingen zich voordoen..*

**Ik stel een reactie op de site [www.wandelvanuit.nl](http://www.wandelvanuit.nl) erg op prijs.**

**Like ons op facebook: <https://www.facebook.com/wandelvanuit>**

**Mailadres: [wvu@wandelvanuit.nl](mailto:wvu@wandelvanuit.nl)**