



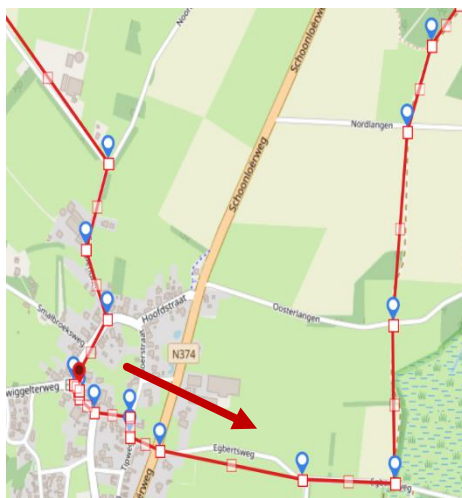
RA = Rechtsaf  
LA = Linksaf  
RD = Rechtdoor  
ri. = Richting

Afstand : 16 KM  
Provincie : Drenthe  
Plaats : Elp  
Vertrekpunt : Hotel De Koekoekshof  
: Hoofdstraat 1  
: 9442 PA Elp

Bijzonderheden : Landelijk, heide,  
: vennen en bos  
: 80% onverhard

: versie April 2021

-- Een afwisselende route, vertrekt vanaf Elp en gaat richting boswachterij Grolloo en Schoonloo in het hart van Drenthe. Landelijk, bossen, heide en vennen.

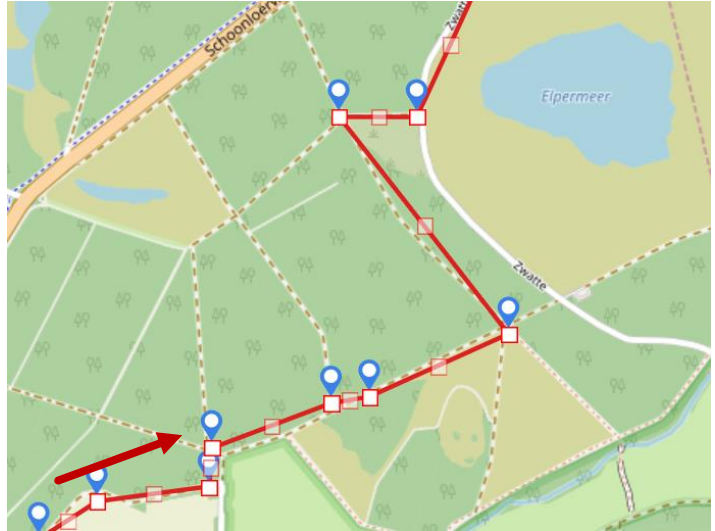


## 1.

**ZIE TRAJECTKAART:** Start P van 'Hotel Koekoekshof'. Vanaf de P aan de achterkant van het Hotel, loopt u voor het Hotel langs op de 'Hoofdstraat' en gaat op de Y LA 'Boerstraat'. Einde RA 'Tipweg' en dan LA 'Schoolweg'. Kruising met N374 weg oversteken en RD voorbij Pannenkoekenrestaurant 'de Strohoed' dit is de 'Egbertsweg'. Eerste zandpad LA (na ong.700 mtr) tegenover het sluisje. Hierna 2 x RD op de kruising.

## 2.

**ZIE TRAJECTKAARTJE:** Vervolgens na het oranje bordje van 'boswachterij Schoonloo' Y splitsing RA langs de afsluitbalk. Einde LA en gelijk RA. RD bij stenen nr 222-221, volgende kruising LA en dan volgende kruising RA. RD lopen tot de afsluitbalk en hierna LA verharde weg.



## 3.

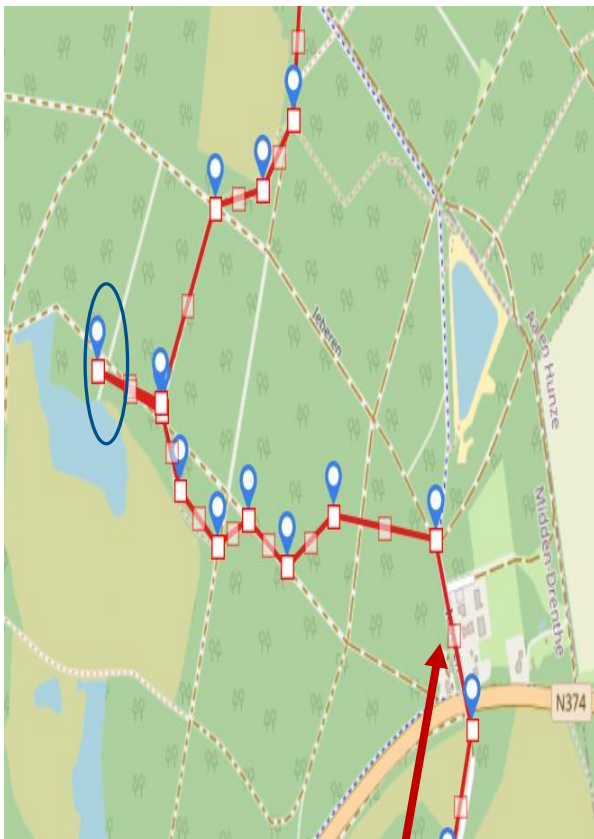
**ZIE TRAJECTKAART:** Grote weg oversteken. RD Ieberenplas. Op de Y links aanhouden klinkerweg en dan eerste pad LA klein paadje. Einde op de kruising RD.(is een beetje schuin naar links.(niet het eerste pad LA). U komt uit op een groter pad. Ga hier RA en dan gelijk weer LA.

Volgende pad weer oversteken en RD het kleine paadje aanhouden, gaat langs de heide klein stukje. U komt weer uit op een groter pad.

Ga hier LA en loop door tot aan de rand van de ven. Dit is een prachtige ven maar helaas kunnen we er niet meer omheen lopen. Ga dan weer terug en ga het eerste pad LA.

Ga RD pad oversteken en volg de rode paaltjes, gaat weer met een klein paadje langs de heide.

Einde paadje LA rode paaltjes volgen.



#### 4.

**ZIE TRAJECTKAARTJE:** Volgende kruising fietspad en zandpad oversteken en RD. Volgende kruising LA, na bankje voor de steen met nr 85. Voorbij het volgende bankje na steen 85, RD weer de rode paaltjes volgen.

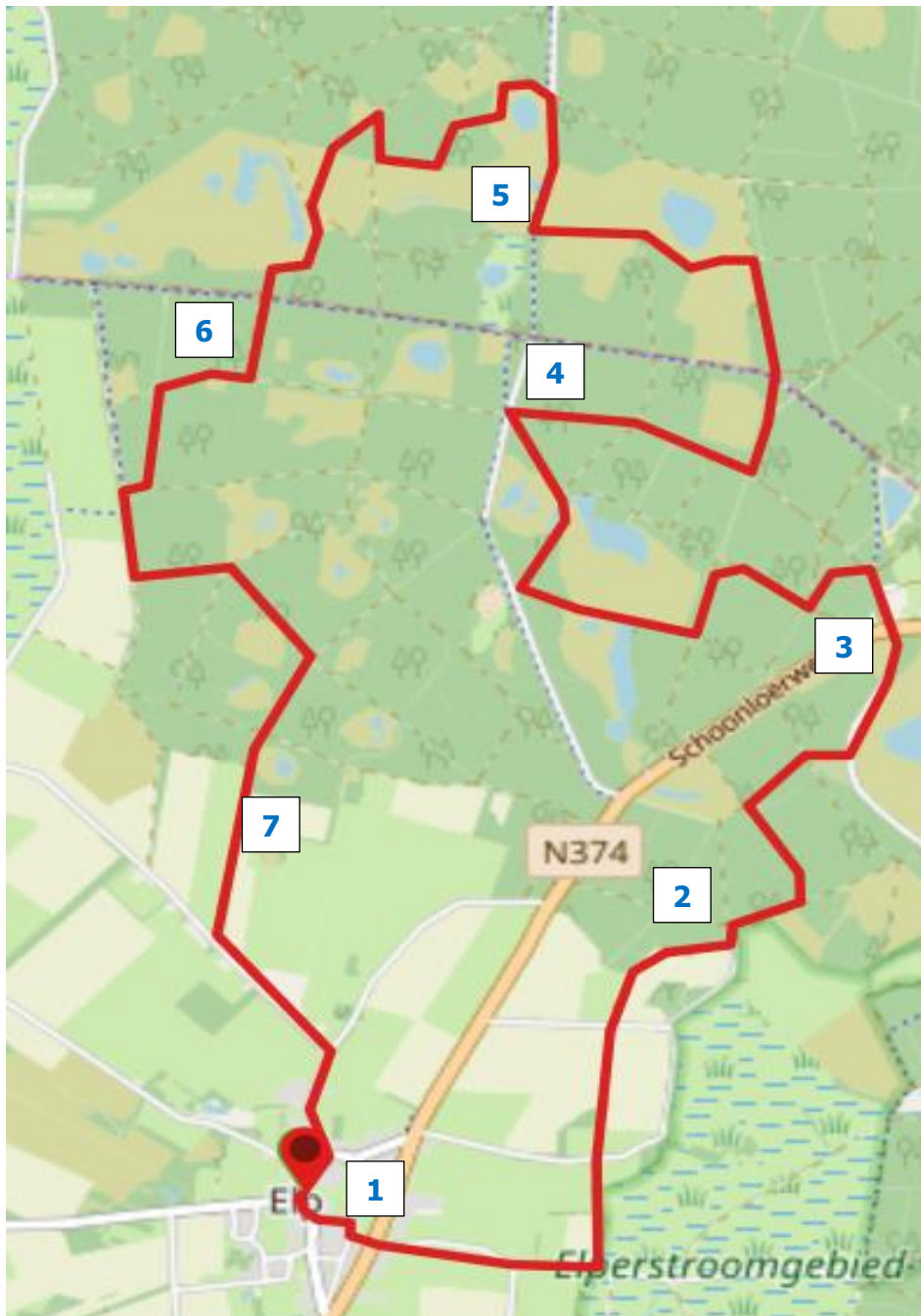


#### 5.

**ZIE TRAJECTKAART:** Einde RA rode paaltjes over het prachtige vlonderpad. LA rood paaltje. Gelijk weer LA klein paadje langs de heide, deze gaat op een gegeven moment RA door een kleine greppel door het bos en komt uit op een groter pad. Hier LA de rode paaltjes route (*vanaf vlonderpad kun je ook de rode paaltjes blijven volgen dan kom je hier ook uit*)

Pad gaat met een bocht naar rechts langs de heide. Einde RA rode paaltjes volgen. Eind LA rode paaltjes. Op de kruising op de heide LA rode paaltjes blijven volgen. Kruising fietspad/zandpad RD weer rode paaltjes.





### Einde van de route

*Ik hoop dat u heeft genoten van deze route. Heeft u op- en of aanmerkingen dan zou ik het fijn vinden als u mij daarover mailt.*

*Het is mijn intentie om de wandelingen zo optimaal mogelijk te beschrijven, maar er kunnen altijd onverwachte problemen of wijzigingen zich voordoen..*

**Ik stel een reactie op de site [www.wandelvanuit.nl](http://www.wandelvanuit.nl) erg op prijs.**

**Like ons op facebook:** <https://www.facebook.com/wandelvanuit>

**Mailadres: [wvu@wandelvanuit.nl](mailto:wvu@wandelvanuit.nl)**

