



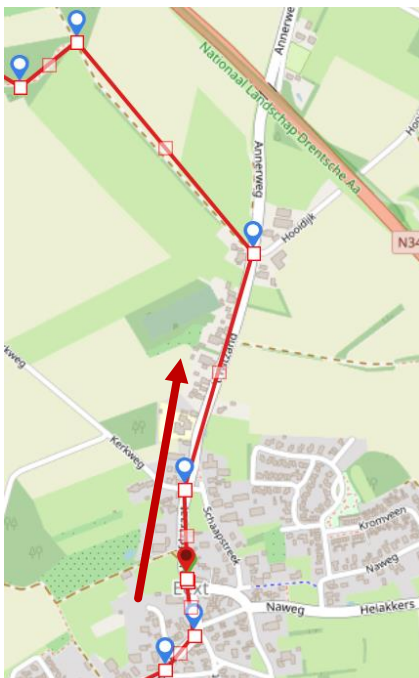
RA = Rechtsaf
LA = Linksaf
RD = Rechtdoor
ri. = Richting

Afstand : 10 KM
Provincie : Drenthe
Plaats : Eext
Vertrekpunt : Eetcafe Homan
: Hoofdstraat 12
: 9463 PC Eext

Bijzonderheden : 80% onverhard
: Bos, heide, ven
: hunebedden, Pinetum

⋮ versie April 2021

-- Een afwisselende route, bos, heide, mooie ven, Pinetum Anloo, twee hunebedden.--



1.

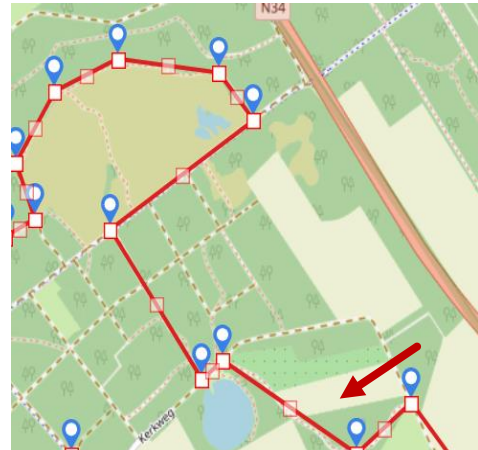
ZIE TRAJECTKAART:

Als u met de rug naar het café toestaat gaat u rechts op de hoofdstraat, u passeert het monument 1940-1945, staat aan de overkant van de weg. U loopt steeds RD, bij de school weg oversteken en voetpad vervolgen langs de Hoofdstraat. U passeert het oorlogskerkhof. Vlak voor bord einde dorp na boerderij, LA zandpad kiezen.

2.

ZIE TRAJECTKAARTJE:

LA na oranje bordje Hondsrug. Pad volgen, gaat met een bocht naar rechts, totdat u links de ven ziet, ga dan LA ri de ven. RA langs ven tot bankje. Voor bankje RA. Pad oversteken en RD en dan RD langs grafheuvel(links). Pad RD en op de Y rechts aanhouden. Op de kruising RD. Einde pad op de T splitsing RA. U komt langs het onderduikershol, ga hier LA af, heen en terug. Daarna pad langs de heide vervolgen. Ga LA over wildrooster. U loopt nu over het heideveld, klein paadje RD aanhouden, u komt langs een prachtig bankje met uitzicht over de heide.



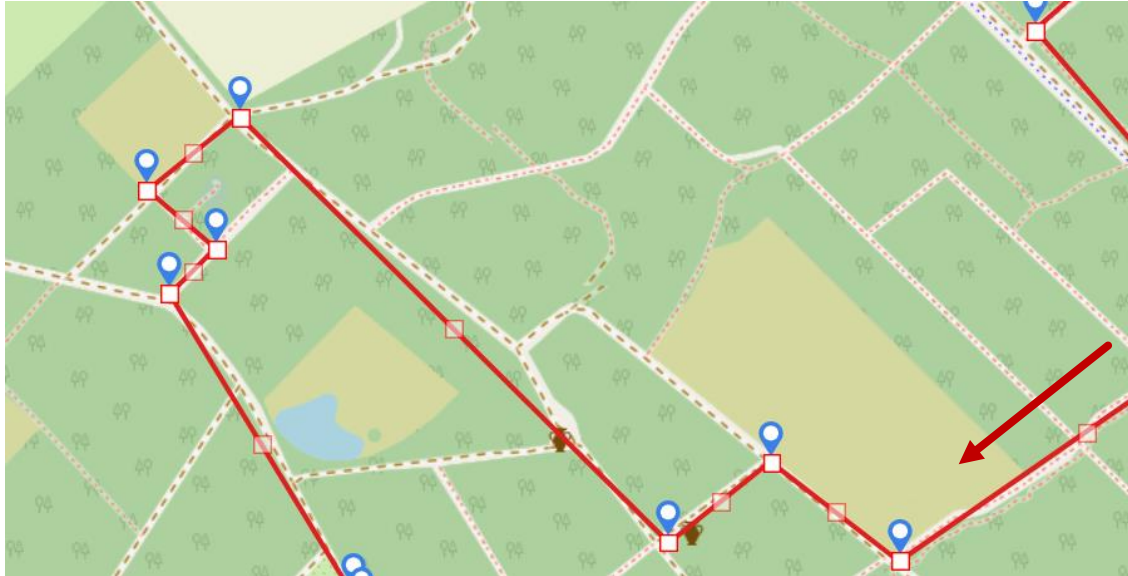
Vlak voor einde van dit paadje RD door het stukje bos tot u op een groter zandpad komt, ga hier LA.



3.

ZIE TRAJECTKAART:

Vervolgens RA klein paadje langs en over de heide. Dit paadje gaat met een bocht naar rechts. Vervolgens gaat u RA en gelijk LA op de Y en RD ri het hek. Ga door het hek en dan LA. Ga op het einde van dit pad LA klein paadje. Na de afrastering langs de heide gaat u op de kruising RA.



4.

ZIE TRAJECTKAART:

Op de 1^e kruising RD en dan RA op de volgende kruising, is gelijk na het veld. Eerste pad LA is halverwege het veld. Op de kruising RA. ri hunebed D11. RD bij hunebed voorbij infobord. RD ri P. Voorbij afsluitbalk LA op pad weer langs een afsluitbalk. Eerste LA. Links is het graf van de familie Everts oprichters van het Pinetum waar u straks langs komt. Einde pad op de T splitsing RA en dan eerste LA is weer een T splitsing.



5.

ZIE TRAJECTKAART:

Loop RD tot u bij de ingang bent van het Pinetum. Ga RA bij de ingang van het Pinetum voor een rondje over het Pinetum. Hier zijn veel bankjes om even lekker te zitten. Pinetum weer verlaten via dezelfde ingang en RA.



6.

ZIE TRAJECTKAART:

LA voorbij natuurbegraafplaats en op de kruising RA, dit pad gaat met een bocht naar links. Op de kruising RA. Eerste pad LA. Volgende kruising pad oversteken en RD. RA en gelijk LA bij de volgende splitsing (is als het ware RD)



7.

ZIE TRAJECTKAART:

RD tot u komt bij het zandpad met fietspad er naast. Ga hier RA 'Kerkweg'.

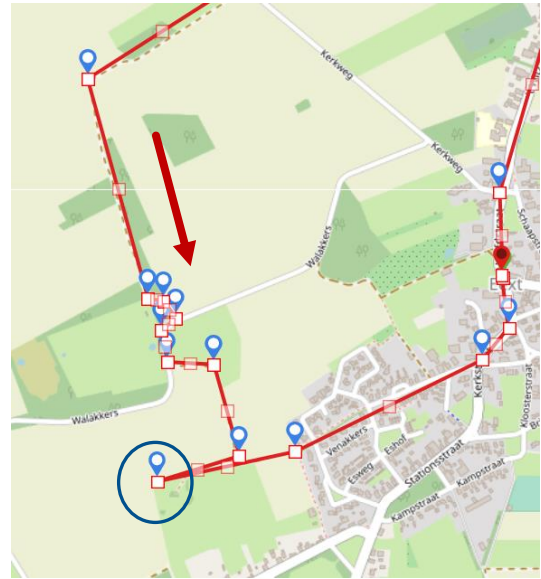
Hierna 2^e zand/graspad RA (Kerkweg is inmiddels verhard) gaat met bocht naar links.

8.

ZIE TRAJECTKAART:

Loop RD tot de verharde weg en ga hier RA. Eerst pad zandpad LA. Einde van dit pad LA weer richting Eext. (u kunt op dit punt RA en heen en weer lopen naar hunebed, in de cirkel)

Vervolgens eerste weg (Venakkers) oversteken, onverhard pad RD langs de huizen volgen. Volgende straat Keukenhof RD volgen. Einde LA Kerkstraat en weer RA op de Kerkstraat. Einde LA Hoofdstraat naar beginpunt.





Einde van de route

Ik hoop dat u heeft genoten van deze route. Heeft u op- en of aanmerkingen dan zou ik het fijn vinden als u mij daarover mailt.

Het is mijn intentie om de wandelingen zo optimaal mogelijk te beschrijven, maar er kunnen altijd onverwachte problemen of wijzigingen zich voordoen..

Ik stel een reactie op de site www.wandelvanuit.nl erg op prijs.

Like ons op facebook: <https://www.facebook.com/wandelvanuit>

Mailadres: wvu@wandelvanuit.nl

