



RA = Rechtsaf
LA = Linksaf
RD = Rechtdoor
ri. = Richting

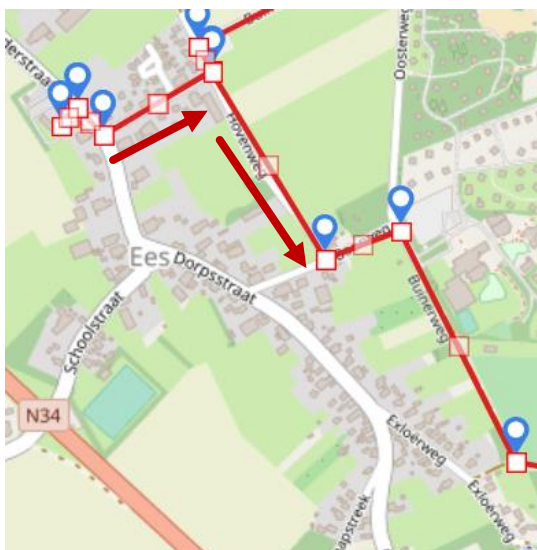
Afstand : 12 KM
Provincie : Drenthe
Plaats : Ees
Vertrekpunt : Hotel Restaurant Eeserhof
: Dorpsstraat 2
: 9536 PD Ees

Bijzonderheden : Bos, heide, stormbos
: 80% onverhard

: versie April 2021

Advies: Deze route gaat door het bos en over de heide met veel verschillende paadjes. Hoewel ik mijn uiterste best heb gedaan om alles zo duidelijk mogelijk te beschrijven en te voorzien van kleine trajectkaartjes, wil ik u aanraden deze route te lopen met behulp van een GPS of met een route app

-- Een afwisselende route, vertrekt van Ees. Klein dorp tussen Exloo en Borger. Grotendeels boswandeling, boswachterij Exloo de Hondsrug.



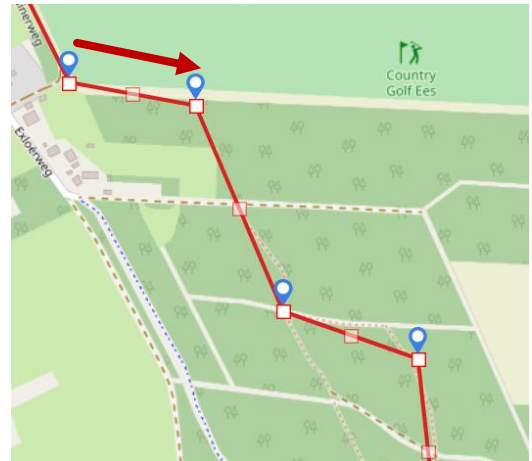
1.

ZIE TRAJECTKAART:

Als u met uw rug naar het Hotel toestaat gaat u rechts op de 'Borgerderstraat', na ongeveer 20 mtr LA 'Buinerweg', einde RA 'Hovenweg' (een doodlopende weg voor auto's). Einde LA 'Boerweg' en gelijk RA voor het vakantiepark 'Land van Bartje' langs. U komt voorbij de golfbaan, het pad wordt een zandpad.

2.

ZIE TRAJECTKAART: Vlak voor de bocht naar rechts, gaat u LA langs de hoge dennenbomen. Na ongeveer 200 mrt is er RA een klein paadje door het bos (tussen de hoge bomen!!). U passeert een huis, dat aan u rechterkant is. Aan het einde zandpad oversteken en RD het bos in. Op de Y LA geel paaltje volgen. Hierna RA geel paaltje volgen. Kruising RD geel paaltje volgen.



3.

ZIE TRAJECTKAART:

Einde pad op de T splitsing RA langs het weiland. Op de kruising verharde weg en fietspad oversteken en RD bospad in bij oranje bordje Hondsrug 'boswachterij Exloo' voorbij steen 130.

Eerste pad LA. Op de kruising RD over het heuveltje, met de bocht naar rechts mee gaan. (lastig stukje u komt uit op groter pad bij steen 135)

4.

ZIE TRAJECTKAART:

RD blijven lopen, u passeert 2 gele paaltjes aan de linkerkant van het pad. Hierna RD op de kruising bij steen 135.

Op de Y links met de bocht mee. Op de kruising RA rode paaltje.

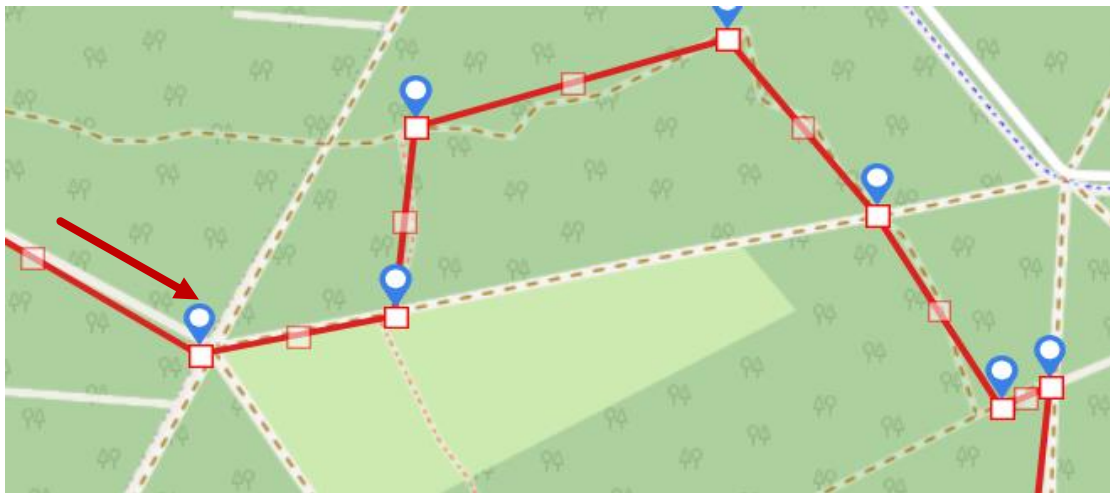




5.

ZIE TRAJECTKAART:

Dan op de Y LA rode paaltjes volgen. RA langs heide. Einde de LA langs de heide (zie info bordje het heet 'grafheuvels de zeven bergjes'). Y rechts en weer rechts aanhouden tussen steen 134-127 (**niet** rode paaltjes meer volgen).



6.

ZIE TRAJECTKAART:

Kruising schuin LA, 2e pad tussen steen 104-105. 1e paadje (klein) LA, dit is een kruising maar beetje onduidelijk, er ligt een steen zonder nr. Volgende kruising RA. Einde RA u kunt nu de rode paaltjes weer volgen. Kruising RD. Einde LA rode paaltjes volgen.



7.

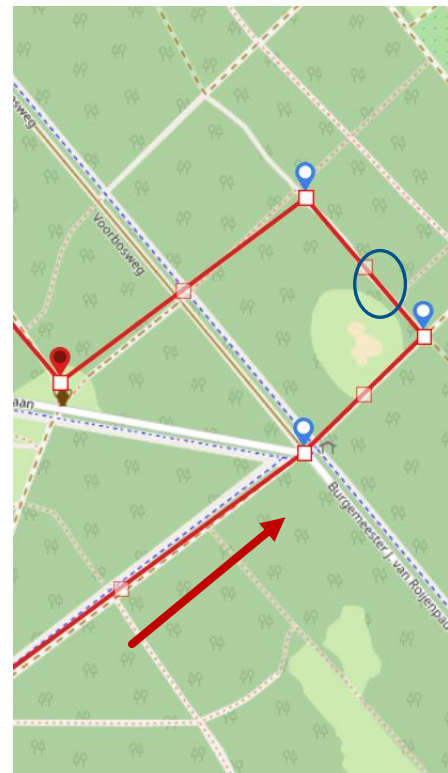
ZIE TRAJECTKAART: Op de kruising RA (rode paaltjes **niet** meer volgen) dit is een 'flintenpad'(keien). Vlak voor steen 108 LA het ruiterspad. Einde pad op de T splitsing RA. Dan op de grote kruising, fietspad oversteken en LA na steen 113, parallel aan het fietspad blijven lopen.

8.

ZIE TRAJECTKAART.

Ga RD op de kruising, op de hoek staat een mooi picknickhuisje. Ga LA ri verzetsmonument (**in de cirkel**).

Ga eerste pad weer LA en ga vervolgens RD fietspad oversteken en pad oversteken. U komt uit bij het hunebed.





9.

ZIE TRAJECTKAART:

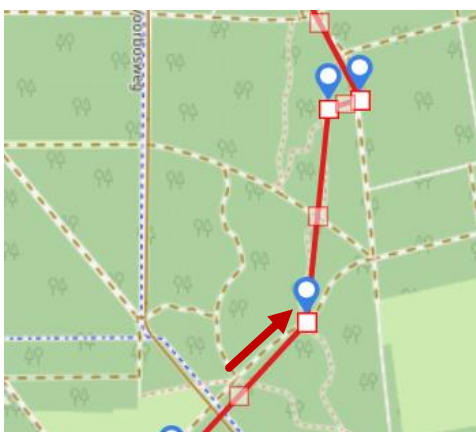
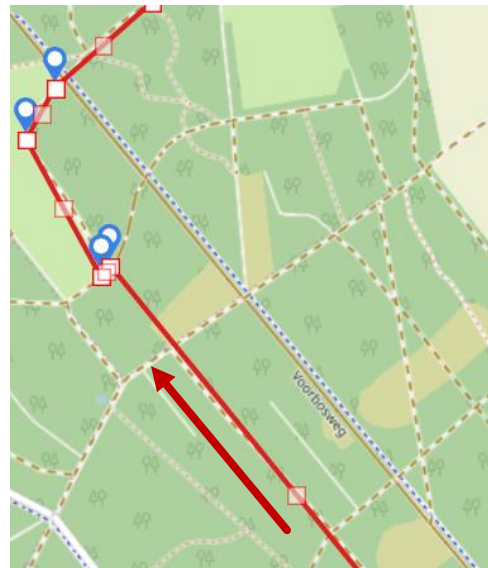
U bent aangekomen bij het veld met het Hunebed.

Ga hier RA en gelijk weer RA volg het pad van de rode paaltjes route.

10.

ZIE TRAJECTKAART:

RD op de kruising, tot voorbij wandelbankje, rode paaltjes blijven volgen. Bij de kruising met de 'flintenweg' (keienweg) RD dit is een klein paadje over een klein heidevelde. (**rode paaltjes niet meer volgen**). Einde van dit paadje LA en gelijk RA bij weiland langs lopen voorbij steen 146. Op de kruising pad en fietspad oversteken RD bij steen 150-145 (links is een paddenpoel).

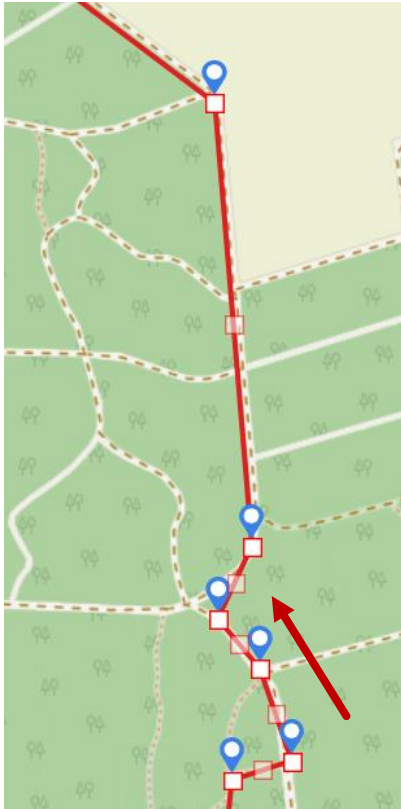


11.

ZIE TRAJECTKAART:

Eerste kruising RD en volgende kruising LA. Op de volgende kruising RD.

2 x op de Y splitsing rechts aanhouden en blauwe paaltjes volgen. Einde pad op de T splitsing LA blauwe paaltjes volgen.



12.

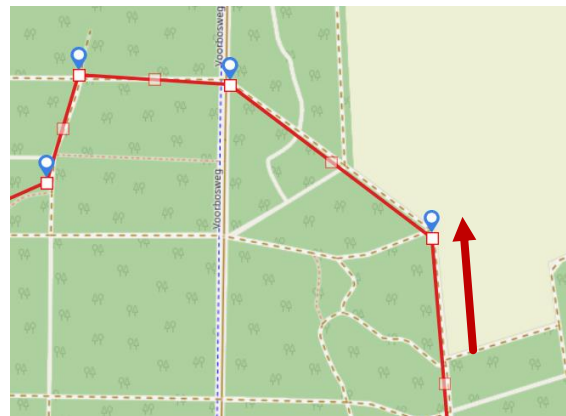
ZIE TRAJECTKAART:

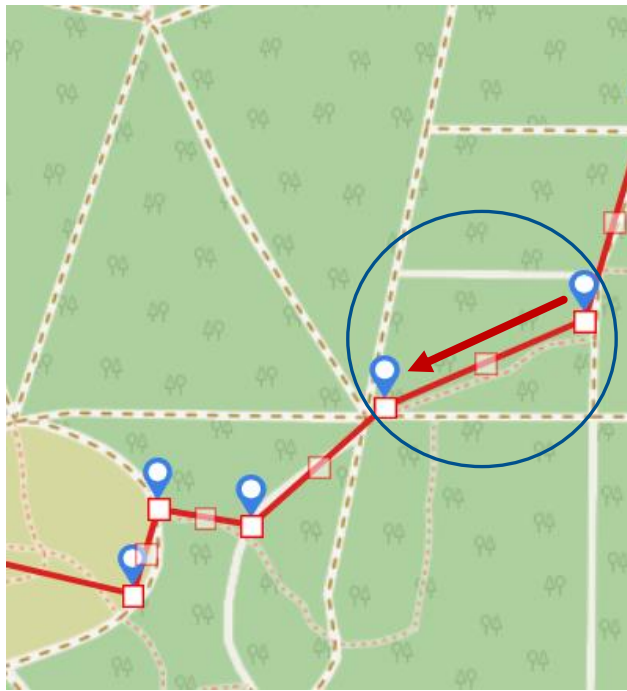
Ga RA op de Y splitsing en ga RD. Ga ook bij kruising RD bij steen 156-157.

13.

ZIE TRAJECTKAART:

RD bij steen 157 aan de rand van het bos langs de weilanden. U ziet rechts het glooiende landschap van de Hondsrug. Bij steen 158-159 RD het bos weer in. Kruising 'flintenpad'(keienweg) en fietspad RD steen 165-166. 1e kruising LA. RD blauwe paaltjes volgen. 1e RA blauwe paaltjes volgen. Hier start het stormbos!





14.

ZIE TRAJECTKAART:

U loopt door het stormbos (in de cirkel). Deze bomen zijn omgewaaid in 1972 en in dit perceel(165) zijn ze niet opgeruimd en kon de natuur zijn gang gaan.

Einde RA. Bij de zes-sprong, tweede pad schuin LA voorbij steen 171 (**niet** blauwe paaltjes maar volgende pad). 1e pad RA. En dan LA langs de heide.

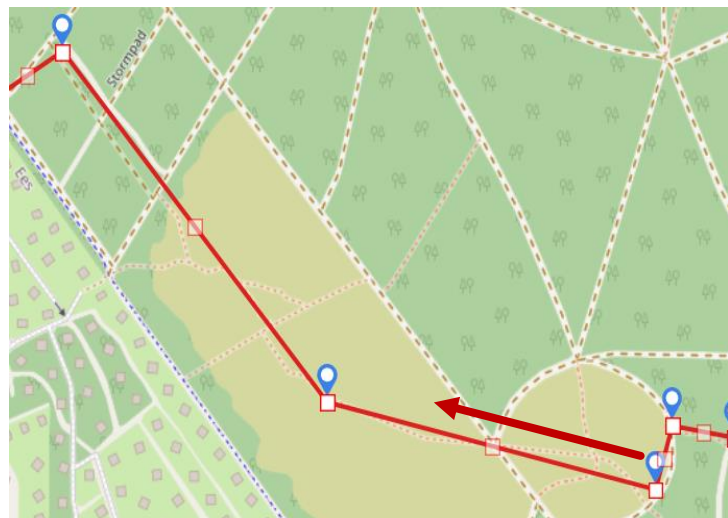
1^e paadje RA over de heide (dit is een pingoruïne). Op de kruising in het midden RD.

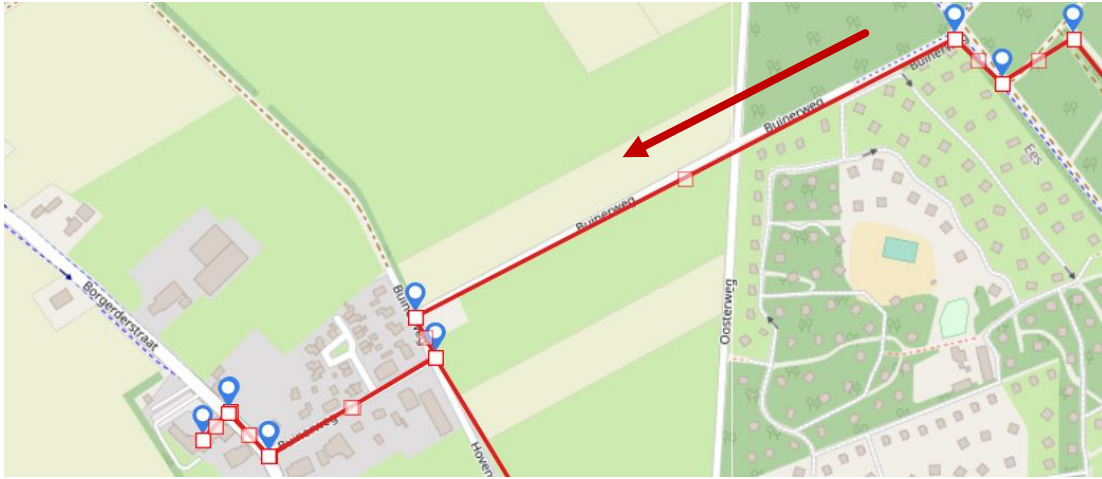
15.

ZIE TRAJECTKAART: Aan het einde van dit heide paadje, het grote zandpad oversteken en schuin RD kleine pad over de heide.

Einde pad RA en gelijk LA over verder de heide. Op de Y LA aanhouden dan volgende paadje RA en heide weer verlaten.

Het zandpad oversteken en RD (geel rood staat op de boom volgen). Kruising RD en dan einde LA.





16.

ZIE TRAJECTKAART:

Einde pad fietspad RA. 1e pad LA richting Ees. Op de kruising RD. U bent nu in Ees. Einde LA 'Buinerweg'. 1^e RA en einde RA richting 'Hotel Eeserhof'.



Einde van de route

Ik hoop dat u heeft genoten van deze route. Heeft u op- en of aanmerkingen dan zou ik het fijn vinden als u mij daarover mailt.

Het is mijn intentie om de wandelingen zo optimaal mogelijk te beschrijven, maar er kunnen altijd onverwachte problemen of wijzigingen zich voordoen..

Ik stel een reactie op de site www.wandelvanuit.nl erg op prijs.

Like ons op facebook: <https://www.facebook.com/wandelvanuit>

Mailadres: wvu@wandelvanuit.nl