



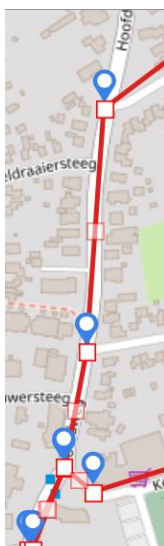
Afstand : 9 KM  
Provincie : Drenthe  
Plaats : Eelde  
Vertrekpunt : P Museum de Buitenplaats  
: Hoofdweg 76  
: 9761 EK Eelde  
Bijzonderheden : 60% onverhard  
: Open, bos, landgoed

Versie aangepast Mei 2020

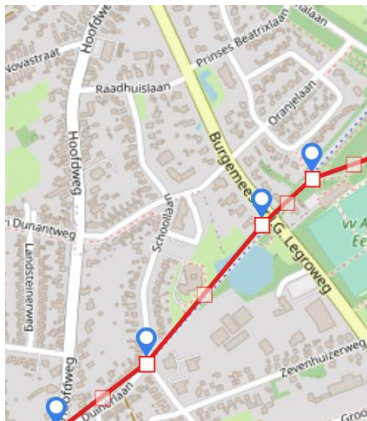
RA = Rechtsaf  
LA = Linksaf  
RD = Rechtdoor  
ri. = Richting

-- Een afwisselende route, in de route treft u maar liefst twee musea. Route is ruimtelijk, landelijk en veel bos van het Landgoed de Vosbergen.--

Vertrek is vanaf de ingang van 'Museum de Buitenplaats', uw auto kunt u parkeren op de P naast het museum aan de 'Westerhorn'. Zie voor openingstijden van het museum raadpleeg de website. Tevens is het mogelijk om koffie te drinken in het museum café.

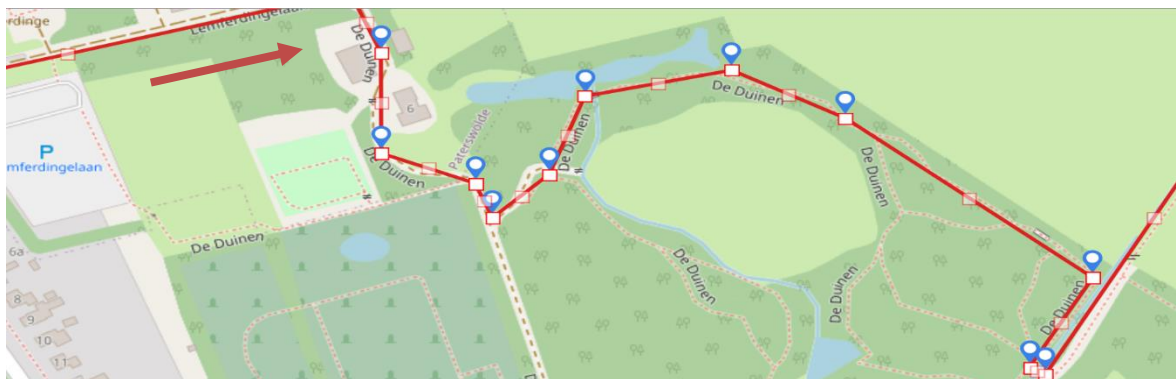
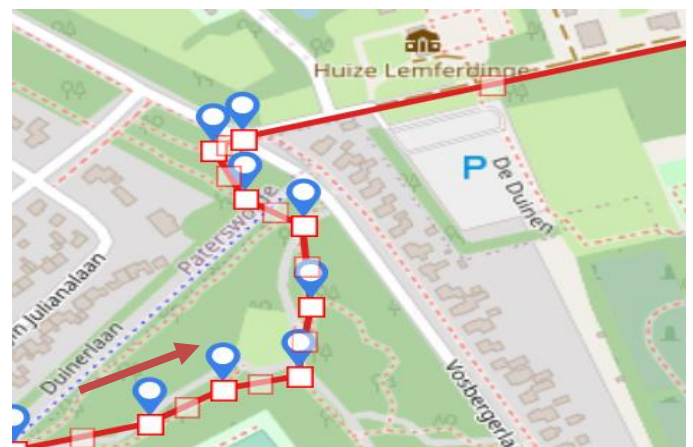


**Zie trajectkaart:** Als u met de rug naar de ingang staat gaat u LA op de 'Hoofdweg'. Tweede straat RA 'Duinerlaan'

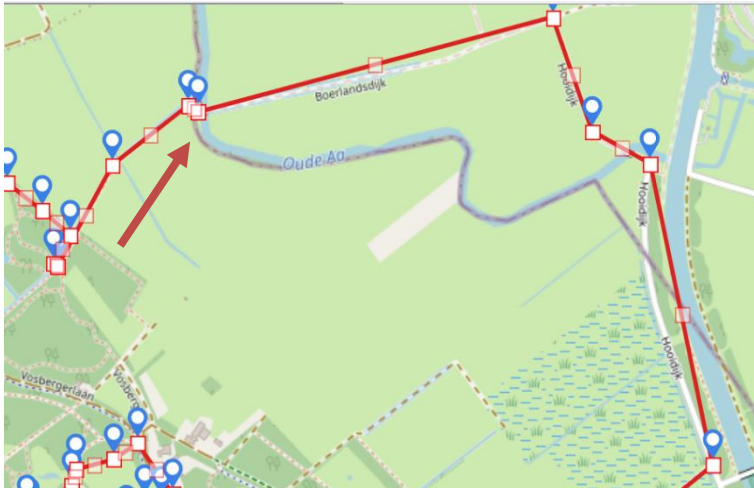


**Zie trajectkaart:** Kruisning RD over onverhard pad. Grote weg 'Burgemeester Legroweg' oversteken en pad vervolgen. Eerste pad RA.

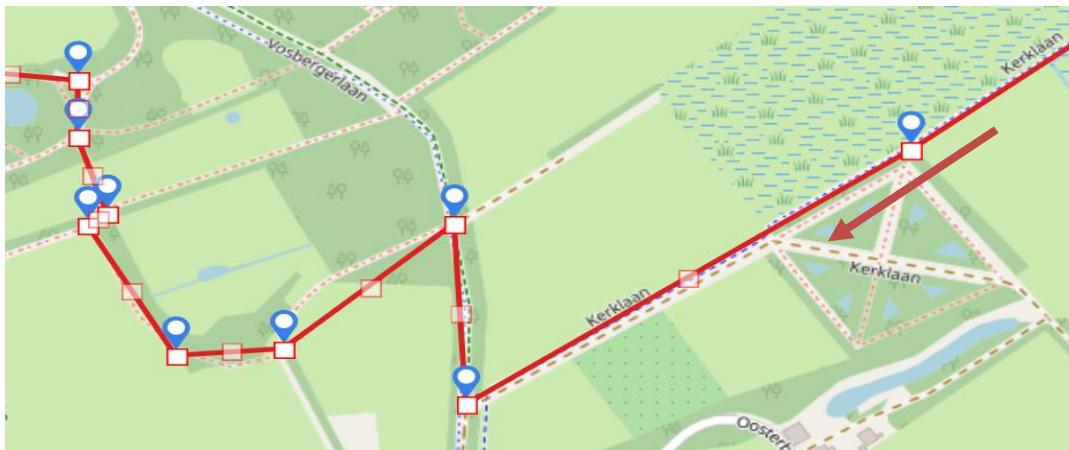
**Zie trajectkaart:** Op de Y RA en volgende kruising LA. Eerste pad LA en fietspad oversteken en RD. Op de Y RA en eerste pad weer RA. Vosbergenlaan oversteken en RD 'Lemferdingelaan'. Links is 'Huize Lemferdinge'.



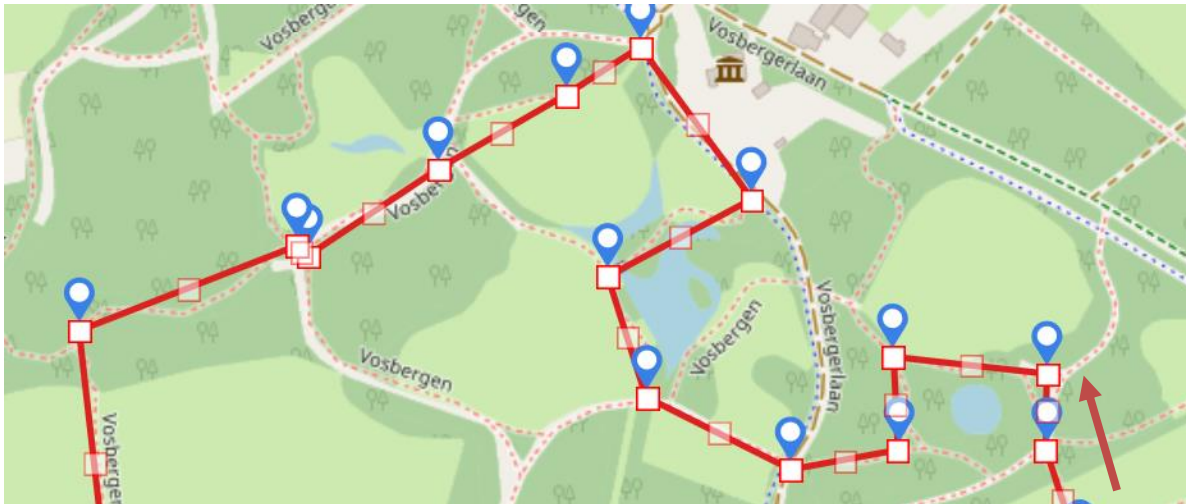
**Zie trajectkaart:** RA door het hek 'Landgoed De Duinen'. LA landgoederenroute, dan op de Y LA (landgoederen route gaat RA, deze **niet** meer volgen). Over de brug pad volgen, op de Y LA, over de vlonder en voorbij het bankje met een fantastisch uitzicht ri 'De Witte Molen'. Dit pad volgen, gaat met een bocht naar rechts, tot links het bruggetje, hier LA over de brug en gelijk weer LA. De route gaat nu een stuk buiten om door de polder.



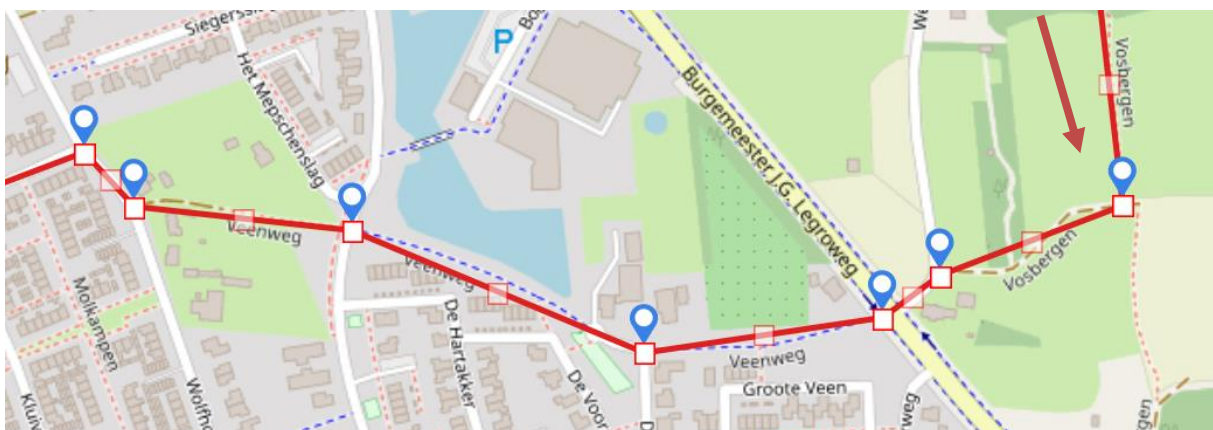
**Zie trajectkaart:** Het pad 'Boerlandsdijk' steeds RD volgen over de brug en dan RA, en weer RA op de Hooijdijk, RA fietspad 'Kerklaan'. RD lopen tot einde. Na het bos kunt u het zandpad gebruiken dat parallel loopt aan het fietspad.



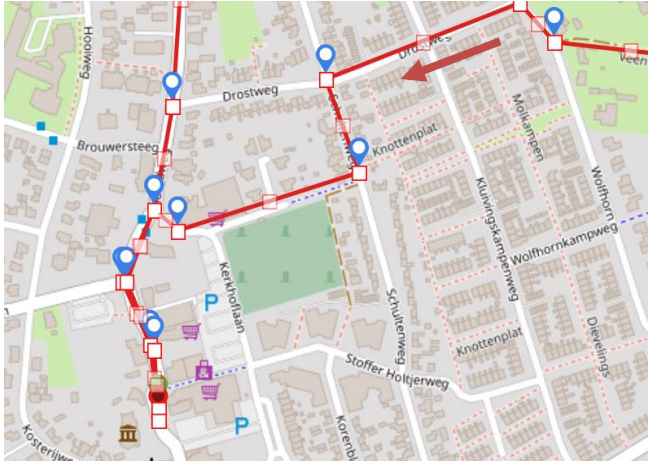
**Zie trajectkaart:** Hier RA (u staat bij fietsknooppunt 28 en gaat ri. Nr 23) een soort Y splitsing. 1<sup>e</sup> pad LA. Dit pad volgen, het gaat met een bocht naar rechts en daarna komt u aan het einde op een soort Y splitsing. Hier RA en gelijk LA, voorbij het bankje. Einde pad rechts af en rechts aanhouden tot einde pad hier KA



**Zie trajectkaart:** 1<sup>e</sup> pad LA en aan het einde weer LA, op de Y rechts aanhouden. U komt op een groter pad uit met een fietspad. Dit oversteken en RD door het hek. Dan 2<sup>e</sup> RA, u kijkt dan over de vijver ri 'Museum Vosbergen'. 1<sup>e</sup> RA, over de vlonder. Einde LA en na het infobord over 'Landgoed Vosbergen', gelijk LA het kleine paadje, **niet** het pad met de afsluitbalk maar ervoor. Einde LA en RD. Einde van dit pad LA en weer RD, dan even opletten, in de bocht naar rechts gaat een klein paadje LA, u verlaat hierbij het 'Landgoed Vosbergen' en loopt langs het weiland.



**Zie trajectkaart:** Aan het einde van dit pad RA, einde van dit pad LA en de 'Burgermeester Legroweg' oversteken en het fietspad 'Veenweg' vervolgen langs de nieuwbouw en de vijver. Dit pad helemaal uitlopen. Op de kruising RD het onverharde pad nog steeds 'Veenweg' Aan het einde RA en eerste straat LA 'Drostweg'



**Zie trajectkaart:**

LA Schultenweg, RA fietspad langs het kerkhof, voorbij de winkels (oa Lidl) RD tot de Hoofdstraat. Hier LA en RA ri eindpunt.

Raadpleeg de volgende websites voor meer informatie:

- Museum Buitenplaats Eelde - <http://www.museumdebuitenplaats.nl/>
- Museum Vosbergen - <http://www.museumvosbergen.nl/>
- Huize Lemferdinge - <http://www.landgoedlemferdinge.nl/>



### **Einde van de route**

*Ik hoop dat u heeft genoten van deze route. Heeft u op- en of aanmerkingen dan zou ik het fijn vinden als u mij daarover mailt.*

*Het is mijn intentie om de wandelingen zo optimaal mogelijk te beschrijven, maar er kunnen altijd onverwachte problemen of wijzigingen zich voordoen.*

**Ik stel een reactie op de site [www.wandelvanuit.nl](http://www.wandelvanuit.nl) erg op prijs.**

**Like ons op facebook: <https://www.facebook.com/wandelvanuit>**

**Mailadres: [wvu@wandelvanuit.nl](mailto:wvu@wandelvanuit.nl)**