



RA = Rechtsaf
LA = Linksaf
RD = Rechtdoor
ri. = Richting

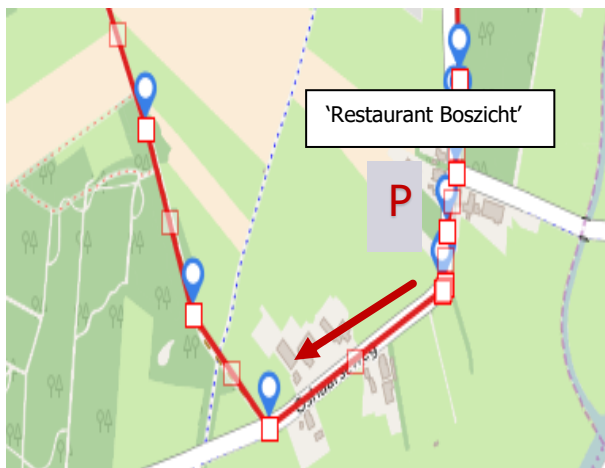
Afstand : 16,5 KM
Provincie : Drenthe
Plaats : Echten
Vertrekpunt : P van 'Restaurant
: Boszicht
: Zuidwolderweg 38
: 7932 PR Echten

Bijzonderheden : onverhard 80%
: heide, bos en ven
: bos en ven

Versie februari 2022

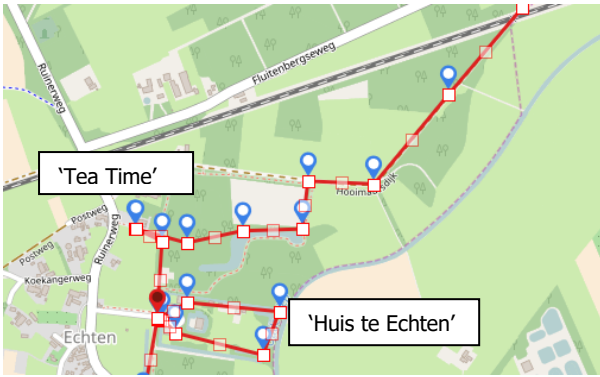
-- Een afwisselende route, door boswachterij Ruinen. Bos afgewisseld met heide en landerijen en een mooie ven.--

De opzet van deze wandeling is eerst door de Boswachterij Ruinen en daarna via Echten terug naar de P van het restaurant zodat u aan het einde van de wandeling, om het 'Huis te Echten' kunt lopen. Wanneer u hier wilt beginnen dan kunt u uw auto eventueel bij het 'Huis te Echten' parkeren en vanuit daar beginnen. Zie de alinea **Startpunt vanaf P 'Huis te Echten'** van deze route beschrijving.



1.

ZIE TRAJECTKAART: start vanaf de P. Verlaat de P en steek de weg over. Start op het fietspad het Restaurant is links op de hoek. U gaat RA op het fietspad, (**niet** ri Echten lopen maar andere kant op). Langs het fietspad lopen tot voorbij de eerste huizen. Dan zie u aan de overkant RA een onverhard pad. Hier oversteken en dit pad kiezen.



6.

ZIE TRAJECTKAART: Dan gaat u voorbij het weiland, gelijk na het weiland kunt u het bos in. (dit is het na het spoor het derde pad LA). RD totdat u op een verhard klinkerpad komt. Hier RA. U bent nu weer in het stuk bos van het 'Huis te Echten'. Het verharde pad houdt u aan. Vlak voor het einde van het bos gaat het pad naar links. (rechts kunt u naar het theehuis 'Tea Time').

Startpunt vanaf P "Huis te Echten"

Als u het pad vervolgd ziet u aan uw linkerhand de P van het 'Huis te Echten'. U kunt vanaf hier ook starten dan is dit het beginpunt van uw route. Voorbij de P ziet u links de ingang van 'Huis te Echten'. Als u hier inloopt kun u een rondje rond het huis lopen over het beleving pad.

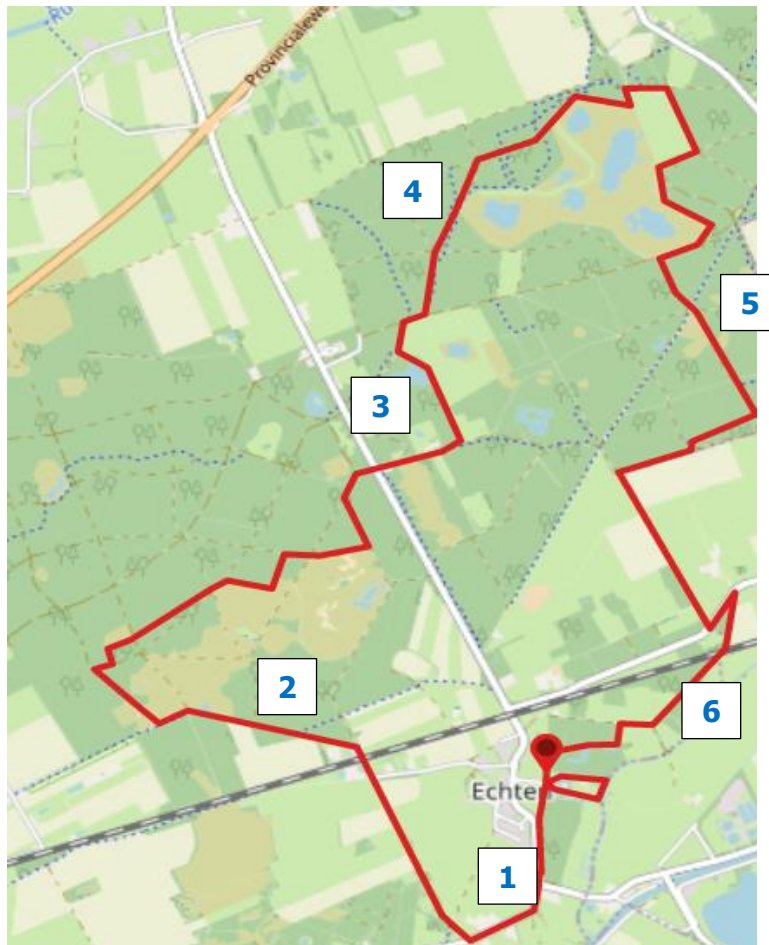


Terug naar het beginpunt:

Voor de ingang van het 'Huis te Echten' staat een bord wandelbos dit is ri 'Restaurant Boszicht'. U loopt over een pad aan de rand van het bos en blijft rechts aanhouden parallel aan de weg. U ziet aan uw rechterhand een klein houten bruggetje over een sloot. Hier oversteken en LA. U ziet dan het 'Restaurant Boszicht'.

Vanaf hier kunt u naar de P.





Einde van de route

Ik hoop dat u heeft genoten van deze route. Heeft u op- en of aanmerkingen dan zou ik het fijn vinden als u mij daarover mailt.

Het is mijn intentie om de wandelingen zo optimaal mogelijk te beschrijven, maar er kunnen altijd onverwachte problemen of wijzigingen zich voordoen..

Ik stel een reactie op de site www.wandelvanuit.nl erg op prijs.

Like ons op facebook: <https://www.facebook.com/wandelvanuit>

Mailadres: wwu@wandelvanuit.nl