



Afstand : 15 km
Provincie : Drenthe
Plaats : Echten
Vertrekpunt : P Vakantiepark
: Westerbergen
: Oshaarseweg 24, 7932 :
: 7932 PX
: Echten Drenthe

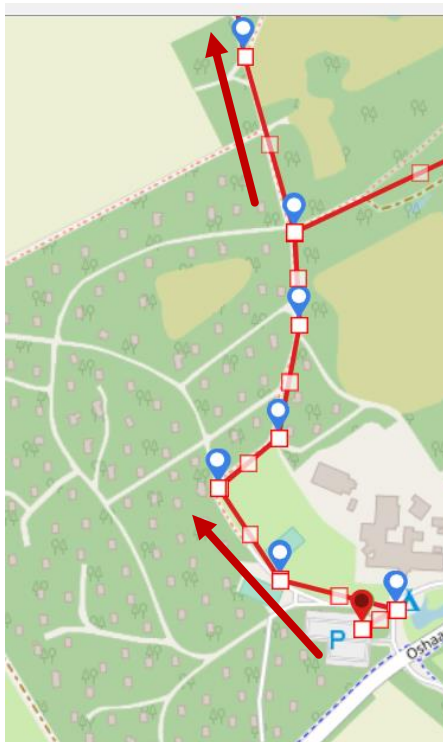
Bijzonderheden : Bos, heide en vennen
: horeca bij de start

Versie : januari 2022

RA = Rechtsaf
LA = Linksaf
RD = Rechtdoor
ri. = Richting

-- Een afwisselende route, vanuit Echten in Drenthe, langs het Echternersand en de bossen van Boswachterij Ruinerwold.

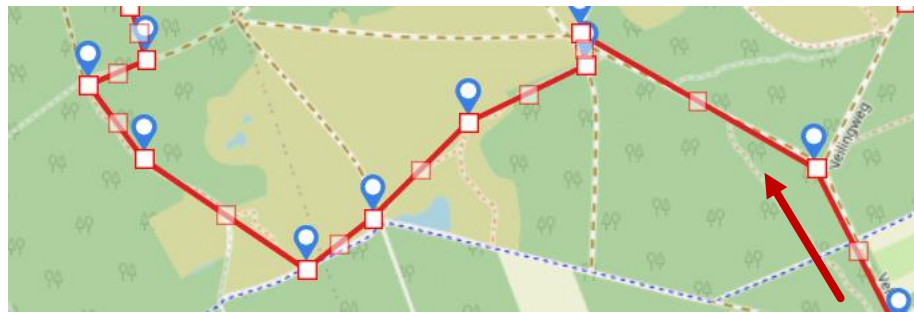
Let op deze route gaat een groot gedeelte langs een losloopgebied voor honden. Houdt daar rekening mee!!



1.

ZIE TRAJECTKAART:

Start vanaf de P van vakantiepark Westerbergen. Loop vanaf de P LA en ga LA langs de slagbomen. Loop op over de verharde weg met een boog langs de speeltuin en zwembad. Ga RA op de kruising verharde weg door het park blijven volgen. Blijf RD lopen tot u het park verlaat. U komt nu op een heide gebied vlak achter het park.

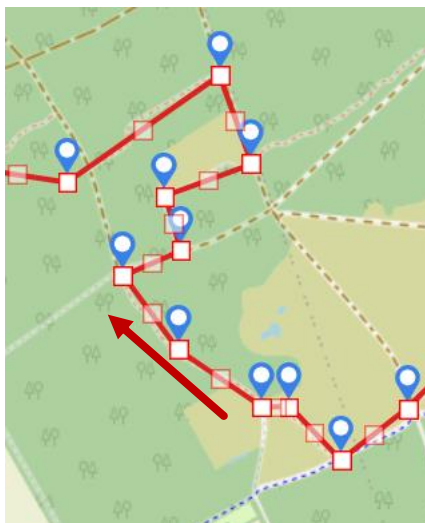


4.

ZIE TRAJECTKAART:

Ga RD op de kruising en LA op de Y splitsing. Loop RD door het ijzeren tot u op de heide bent. Rechts staat een bankje. Ga vervolgens scherp LA en dan RA op het kleine pad langs de heide.

Ga LA door het ijzeren hek, en dan RA op het pad langs het fietspad. Ga eerste pad RA weer langs de heide. Dit pad gaat met een bocht naar links en komt weer uit op een groter pad.

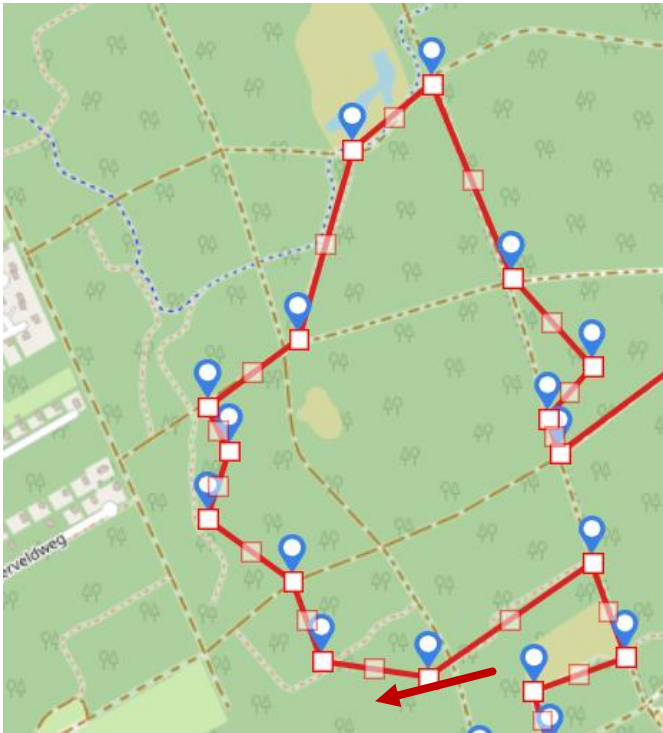


5.

ZIE TRAJECTKAART:

Ga RA op het groter pad. Op de kruising RA en dan eerste pad LA. U gaat met een bocht naar rechts langs een klein stukje heideveld. Op het grote pad voor het bankje LA.

Eerste pad RA, en dan het grotere pad oversteken en RD.



6.

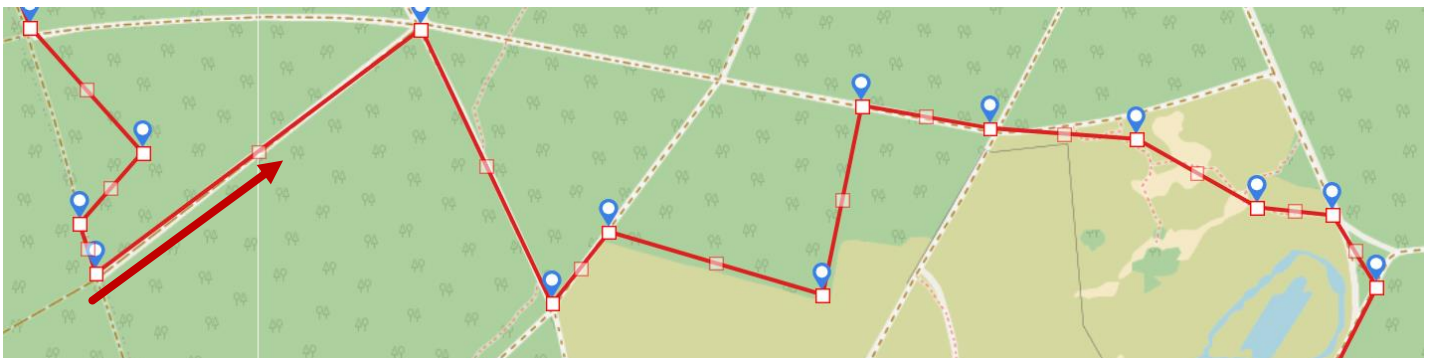
ZIE TRAJECTKAART:

Volg dit klein paadje. 2 keer RD pad oversteken en klein paadje vervolgen.

Hierna paadje vervolgen tot u weer op een groter pad komt. Ga hier RA. Op de kruising niet eerste pad LA maar 2^e paadje langs een slotje. Paadje RD aanhouden tot u bij de mooie ven komt. Hier staat links een bankje. Ga voor de ven RA en dan op de kruising weer RA.

Op de volgende kruising niet grote pad RD maar het kleine paadje RD dat links van het grote pad is. Dit is een ruitepad.

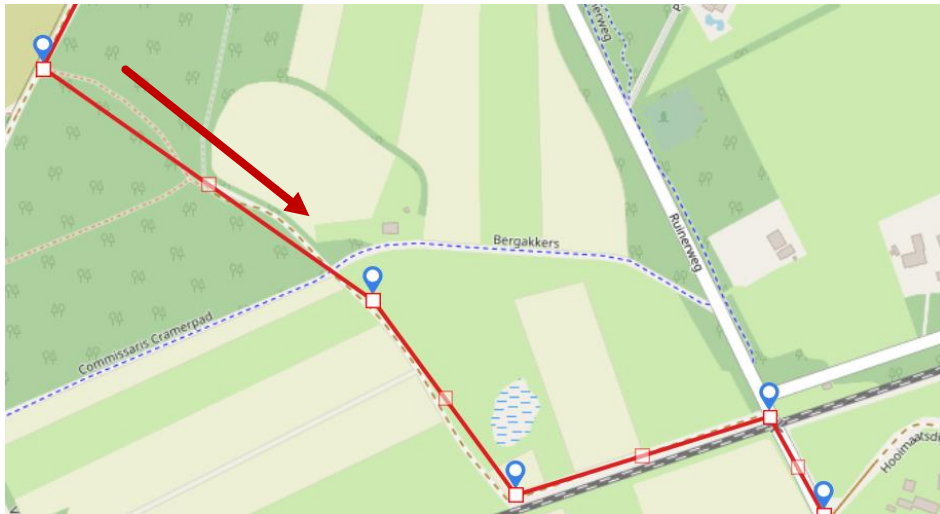
Einde van dit pad RA en op de kruising LA is een klinkerpad.



7.

ZIE TRAJECTKAART:

Op de kruising (6 sprong) eerste pad RA. U komt uit weer bij de heide van het Echternerzand. Ga LA bij de heide en dan eerste pad RA weer langs de heide. Dit pad gaat met een bocht naar links en u komt weer uit bij een groter pad. Ga hier RA en op de kruising RD. Loop nog ong 20 mtr RD en u kunt RA paadje over de heide voorbij de afrastering. Dit paadje komt langs een zandverstuiving. Het is even zoeken maar rechts in de hoek is weer een klein paadje en dan komt u bij de ven uit. Bij de ven Gaat u het 2^e paadje LA. U komt nu weer bij een groter pad en Parkeerplaats. Ga hier RA en blij het grotere pad volgen. Rechts is de ven en eer staat ook een picknickbank.



8.

ZIE TRAJECTKAART:

Ga na ongeveer 400 mtr eerste pad LA door het bos. U komt uit bij een verhard pad. U kunt deze oversteken en RD tot aan het spoor lopen. Ga voor het spoor LA en dan bij de overgang RA. Let op dat u dan aan de goede kant van de weg gaat lopen.

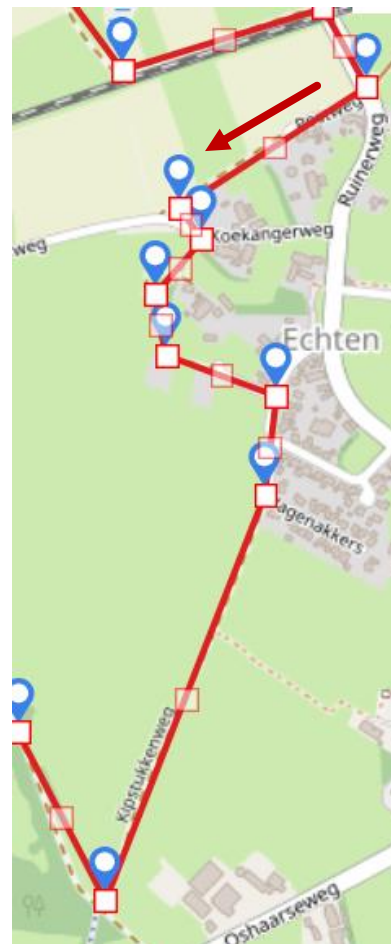
9.

ZIE TRAJECTKAART:

Ga op de kruising LA op de Postweg, pad gaat over in onverhard. Aan het einde LA en gelijk weer RA. Ga RD door het hek en RD tot u weer door het hek kunt.

Ga RD tot u weer bij de verharde weg en bebouwing bent. U gaat RA op de Schoolakkers en blijf RA aanhouden op de Hegenakkers. Bij de P RA aanhouden en verder over het onverharde pad over de landerijen.

Aan het eind op de kruising bij de bosrand, RA.





Einde van de route

Ik hoop dat u heeft genoten van deze route. Heeft u op- en of aanmerkingen dan zou ik het fijn vinden als u mij daarover mailt.

Het is mijn intentie om de wandelingen zo optimaal mogelijk te beschrijven, maar er kunnen altijd onverwachte problemen of wijzigingen zich voordoen..

Ik stel een reactie op de site www.wandelvanuit.nl erg op prijs.

Like ons op facebook: <https://www.facebook.com/wandelvanuit>

Mailadres: wvu@wandelvanuit.nl