



Afstand : 10 km
Provincie : Drenthe
Plaats : Drouwen
Vertrekpunt : P Boomkroonpad
: Steenhopenweg 4
: 9533 PN Drouwen

Bijzonderheden : Bos, Drouwenerveld
: mooie vennen
: 100 % onverhard

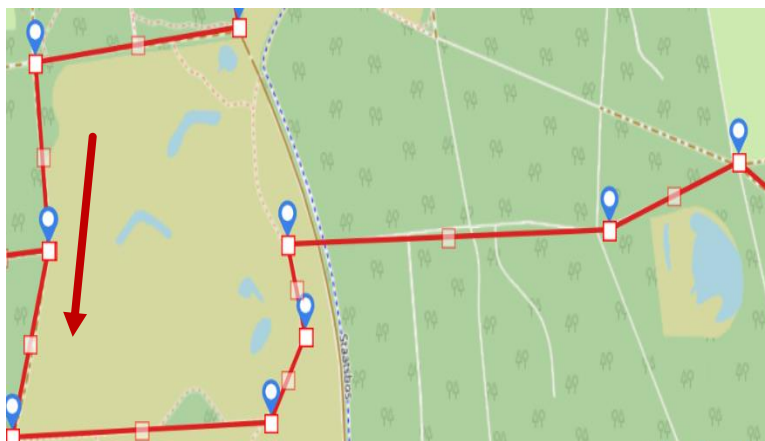
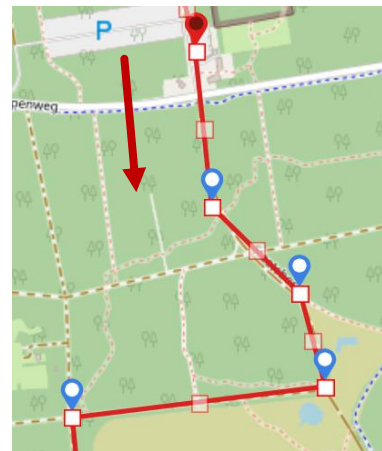
: versie december 2020

RA = Rechtsaf
LA = Linksaf
RD = Rechtdoor
ri. = Richting

-- Een afwisselende route, over en langs het Drouwenerveld. Mooie boswandelingen met vennen en heide.

1.

Zie trajectkaart: Bij de ingang van de P de weg oversteken. RD over de afsluitbalk en vervolg het klinkerpad. RD lopen pad oversteken en rechts aanhouden op de splitsing tot aan de grens met het Drouwenerveld. Hier RA. Op de kruising net voorbij het veld LA.



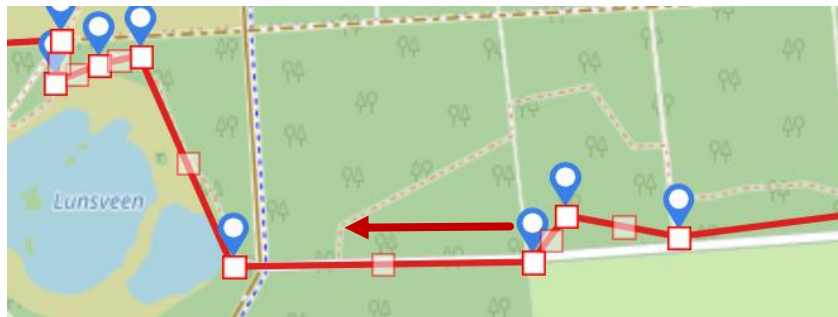
2.

Zie trajectkaart: Vlak voor het einde van het veld LA, (bij perceel 58) door het hek over het veld. Rode paaltjes volgen en RA door het hek het veld weer verlaten. RD klinkerpad en fietspad oversteken RD rode paaltjes volgen. RD lopen tot vlak voor het weiland. Hier komt u op een kruising van zes paden. Neem het tweede pad RA deze gaat schuin RA.



3.

Zie trajectkaart: 1^e kruising RA (perceel 66). 1^e RA, 1e LA, vervolgens vlak voor het einde van het pad/bos RA klein paadje.



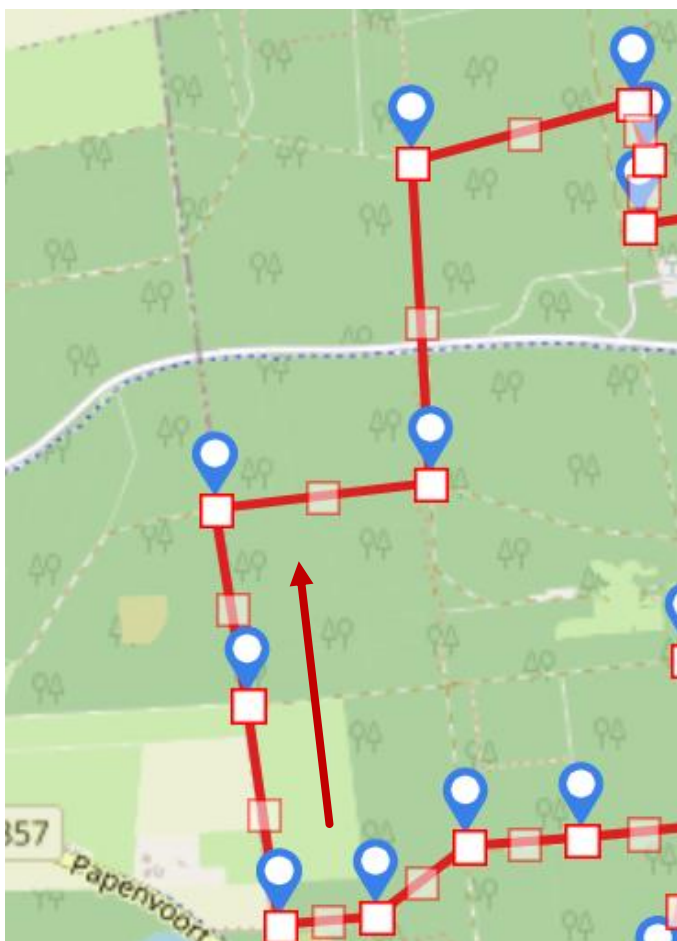
4.

Zie trajectkaart: Einde van dit pad, bij de derde kruising RA (bij perceel 80-79) dit is een groot pad. Einde fietspad oversteken en door het hek RA langs het ven lopen. Halverwege (aan de noordkant van het ven) rechts aanhouden en doorlopen totdat u bij de kruising(perceel 70-57) komt. Hier LA dit is een groot pad.

5.

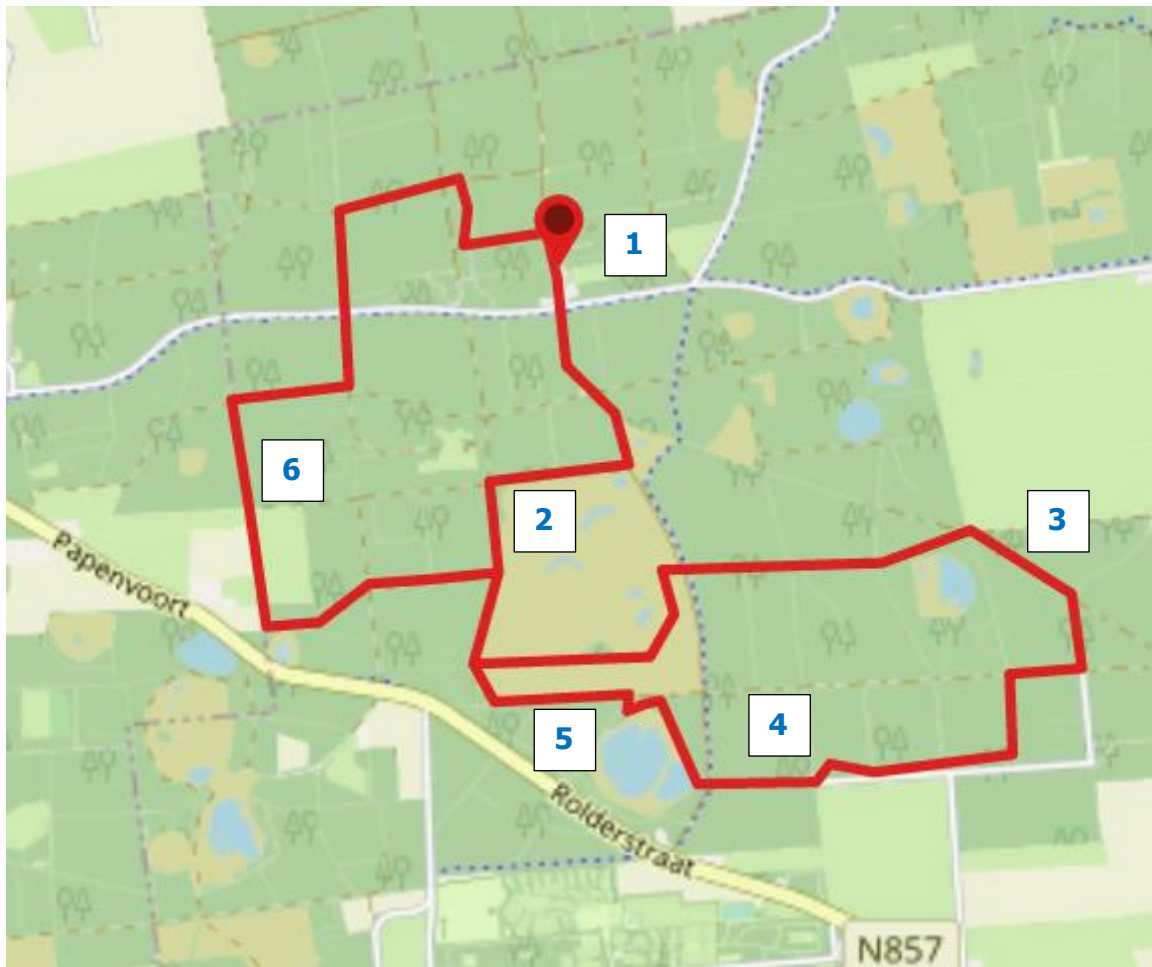
Zie trajectkaart: U verlaat weer het gebied via een hek en gaat 1^e RA. Halverwege veld LA (perceel 59). Op de kruising RD en RD aanhouden tot u vlak bij de Rolderstraat bent. Vlak van te voren RA.





6.

Zie trajectkaart: 2^e pad RA en dan 1^e LA.
Weg en fietspad oversteken en RD. 1^e Pad RA .
Kruising RD en dan 1^e paadje LA en u bent weer bij het beginpunt.



Einde van de route

Ik hoop dat u heeft genoten van deze route. Heeft u op- en of aanmerkingen dan zou ik het fijn vinden als u mij daarover mailt.

Het is mijn intentie om de wandelingen zo optimaal mogelijk te beschrijven, maar er kunnen altijd onverwachte problemen of wijzigingen zich voordoen..

Ik stel een reactie op de site www.wandelvanuit.nl erg op prijs.

Like ons op facebook: <https://www.facebook.com/wandelvanuit>

Mailadres: wvu@wandelvanuit.nl