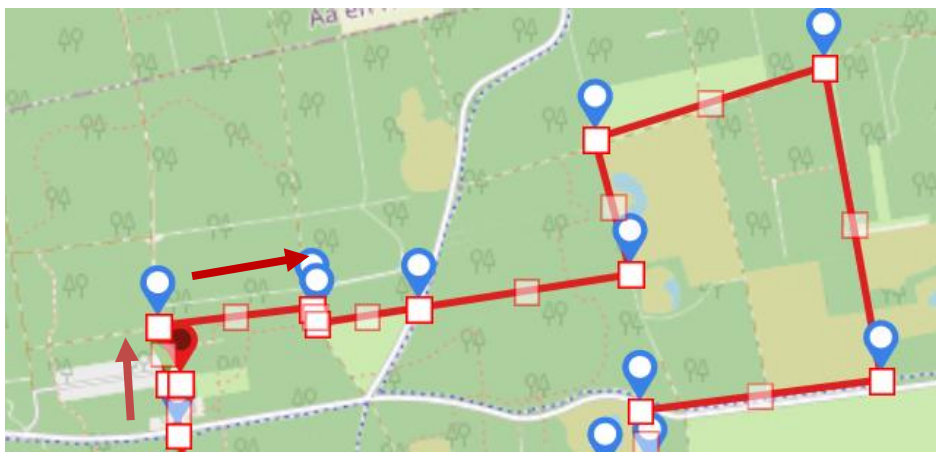




RA = Rechtsaf  
LA = Linksaf  
RD = Rechtdoor  
ri. = Richting

Afstand : 17 KM  
Provincie : Drenthe  
Plaats : Drouwen  
Vertrekpunt : P Buitencentrum  
: Boomkroonpad  
: Steenhopenweg 4  
: 9533 PN Drouwen  
  
Bijzonderheden : Bos, heide , vennen  
: fietspad van ong 800 mtr  
  
: versie Mei 2020

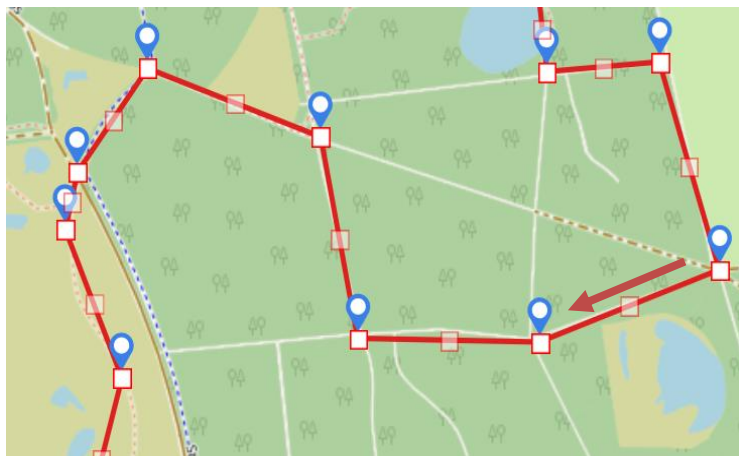
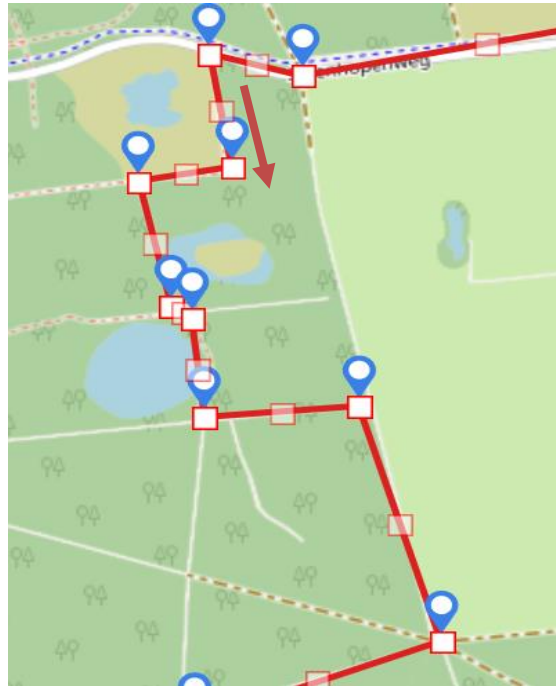
-- Een afwisselende route, veel bos, heide en mooi vennen. Omgeving Drouwenereveld. --



**Zie trajectkaart** Als u met de rug naar het Buitencentrum toe staat, RA, voorbij de P en op de kruising RA. Einde pad RA en gelijk LA. Weg en fietspad RD oversteken en einde pad LA langs de heide lopen.

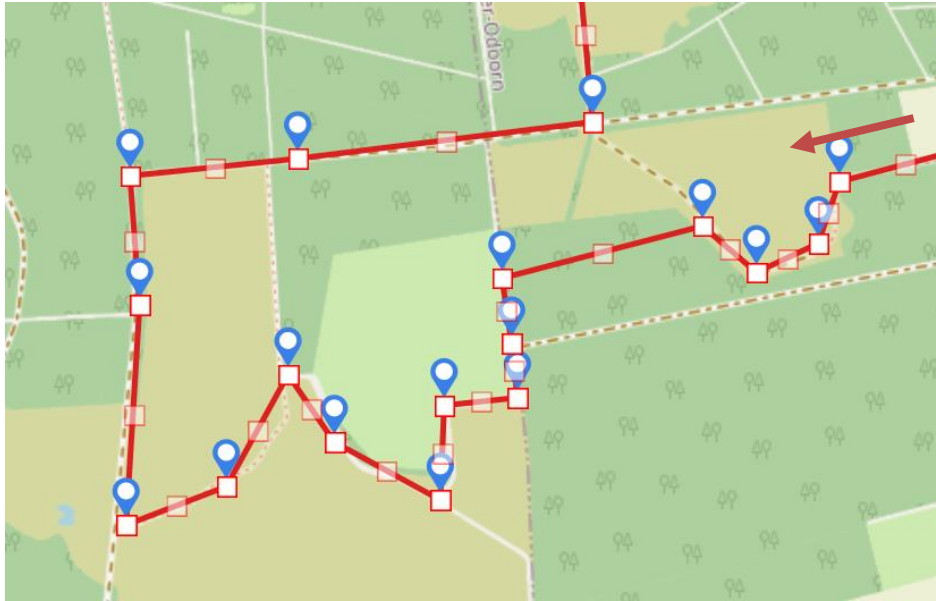
Op de kruising RA, langs de heide blijven lopen. Let op eerste pad is een MTB pad dus brede zandpad nemen. 3<sup>e</sup> pad RA, door het hek en steeds RD lopen tot u weer voor een hek kunt en op de verharde keien weg(flintenpad) bent. Ga hier RA. Vervolgens het tweede pad LA door het hek voorbij het bankje langs de ven.

**Zie trajectkaart:** Pad gaat met een bocht naar rechts. Ga hierna eerste pad LA. Einde LA/RD langs de ven lopen. Einde door het hek en RA. Einde pad RA langs het weiland. Op de volgende kruising, 6 sprong, 2<sup>e</sup> pad RA nemen.



**Zie trajectkaart:** tweede kruising RA. Volgende kruising LA (rechts staat een bankje). Bij het fietspad LA en dan RD lopen en door het hek. Op de heide LA aanhouden.





**Zie trajectkaart:**

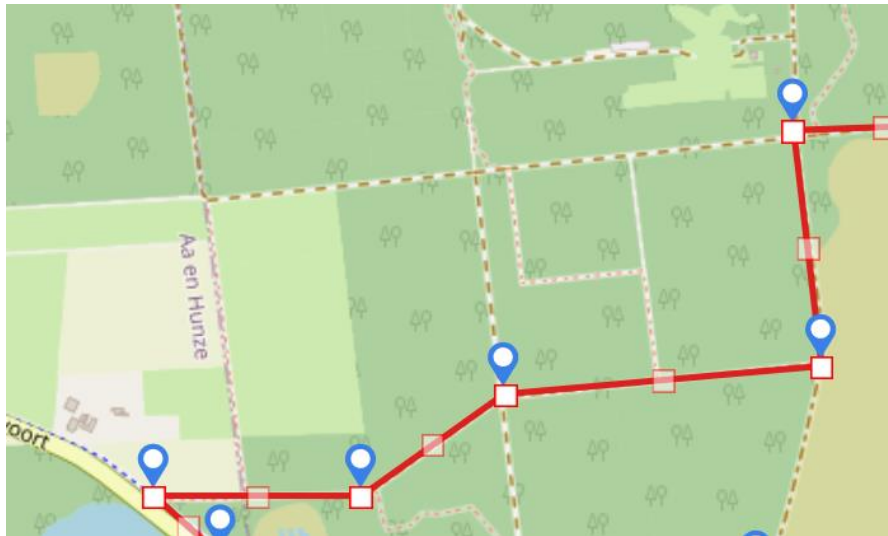
Ga RD door het hek en dan LA op het heideveld. Doorlopen tot het hek aan de overkant en hier het heideveld verlaten. Pad RD door het bos volgen en aan het einde LA. Rechts van u is een uitgestrekt begrazingsgebied. Ga bij het 2<sup>e</sup> hek RA door het hek

op het dijkje. Volg het dijkje met een bocht naar links en ga aan het einde RA (breed zandpad). Op de volgende splitsing gaat u LA weer over de heide. Tot u de heide weer kunt verlaten via een hek en ga hier RA.

Vervolgens RD langs de heide lopen en RA op het grote pad. RD blijven lopen en LA (Pieterpad) tegenover het hek van het heideveld.

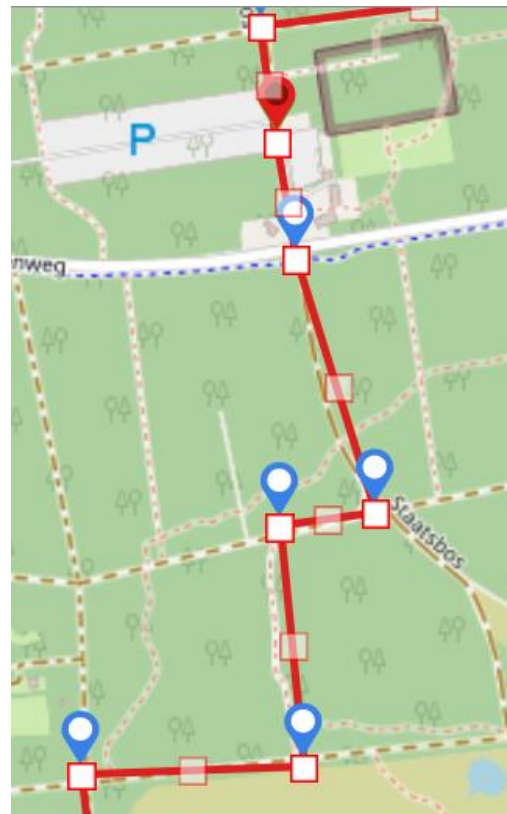
**Zie trajectkaart:** Dit prachtig paadje steeds RD volgen tot u aan het einde weer op een groot pad komt. Ga hier RA. Op de Y LA en Rolderstraat opnieuw oversteken. Fietspad LA.



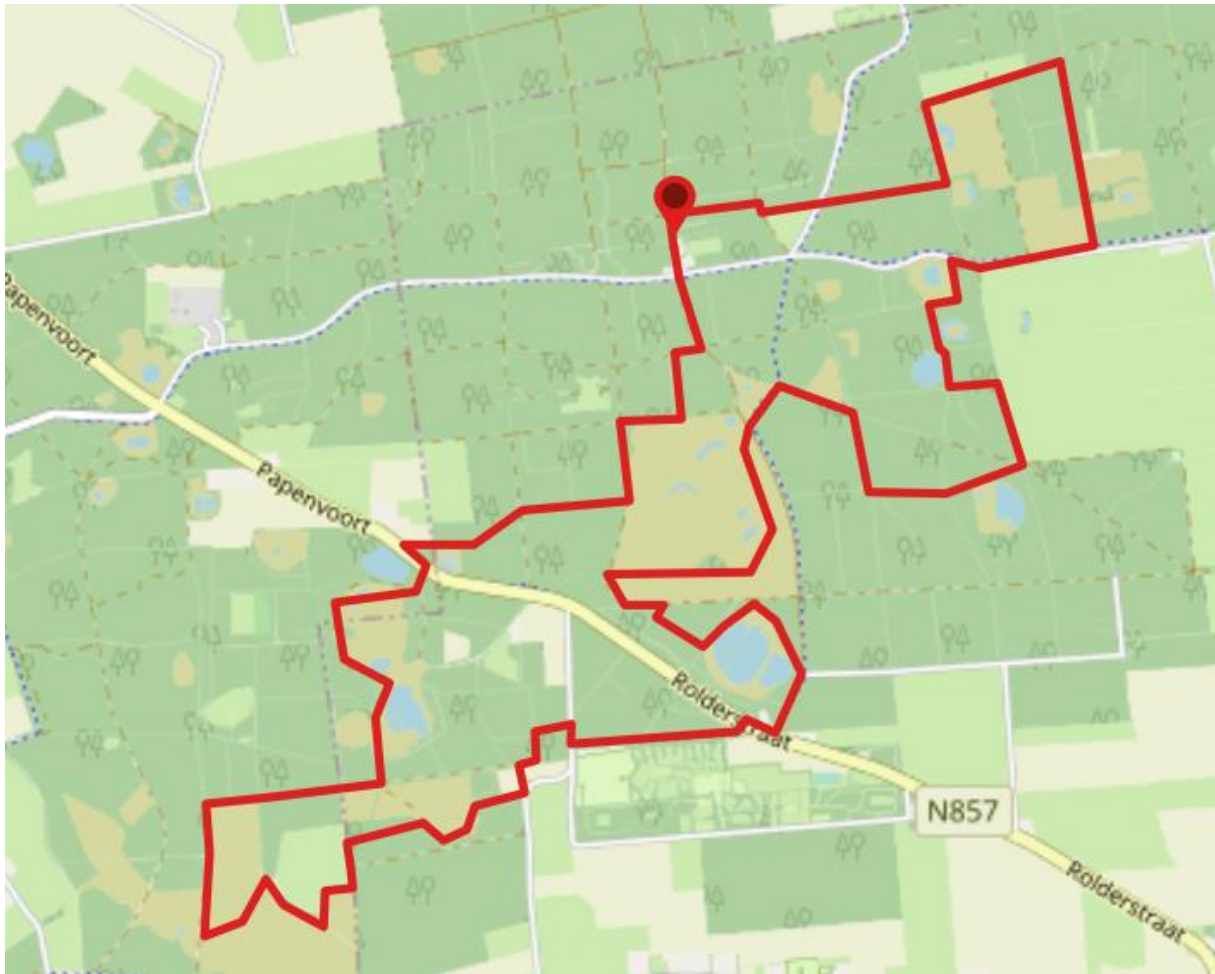


**Zie trajectkaart:** Eerste pad RA en dan in de bocht RD. Pad oversteken en RD blijven lopen tot u weer aan de rand van het Drouwenerveld staat. Ga hier LA. Op de kruising RA.

**Zie trajectkaart:** Ga eerste pad LA, einde RA en dan eerste weer LA. RD lopen, weg oversteken en u bent weer bij het begin punt.







### **Einde van de route**

*Ik hoop dat u heeft genoten van deze route. Heeft u op- en of aanmerkingen dan zou ik het fijn vinden als u mij daarover mailt.*

*Het is mijn intentie om de wandelingen zo optimaal mogelijk te beschrijven, maar er kunnen altijd onverwachte problemen of wijzigingen zich voordoen..*

**Ik stel een reactie op de site [www.wandelvanuit.nl](http://www.wandelvanuit.nl) erg op prijs.**

**Like ons op facebook: <https://www.facebook.com/wandelvanuit>**

**Mailadres: [wvu@wandelvanuit.nl](mailto:wvu@wandelvanuit.nl)**