



Afstand : 15 km
Provincie : Drenthe
Plaats : Diever
Vertrekpunt 1 : P Hoeve aan de Weg
: Bosweg 12
: 8439 SN Diever
Bijzonderheden : Vennen
: Bos en Heide
: versie september 2020

RA = Rechtsaf
LA = Linksaf
RD = Rechtdoor
ri. = Richting

-- Een afwisselende route, in het Drents Fries Wold tussen Diever en Smilde. Struinpaadjes, heide en vennen.

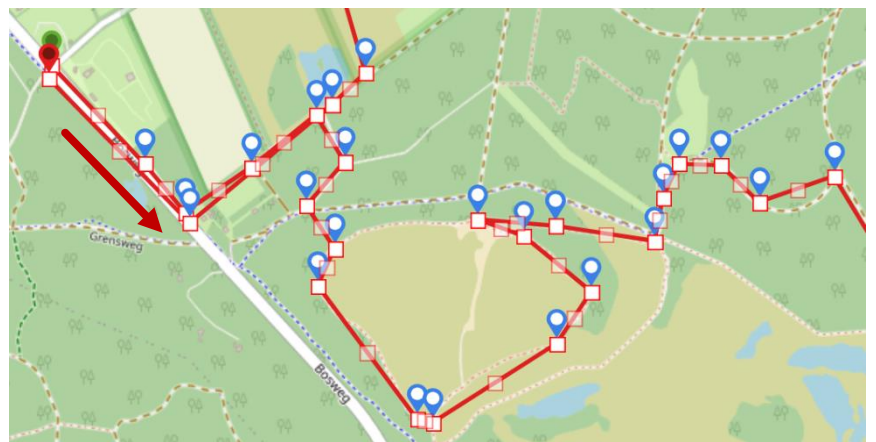
1.

Zie trajectkaart:

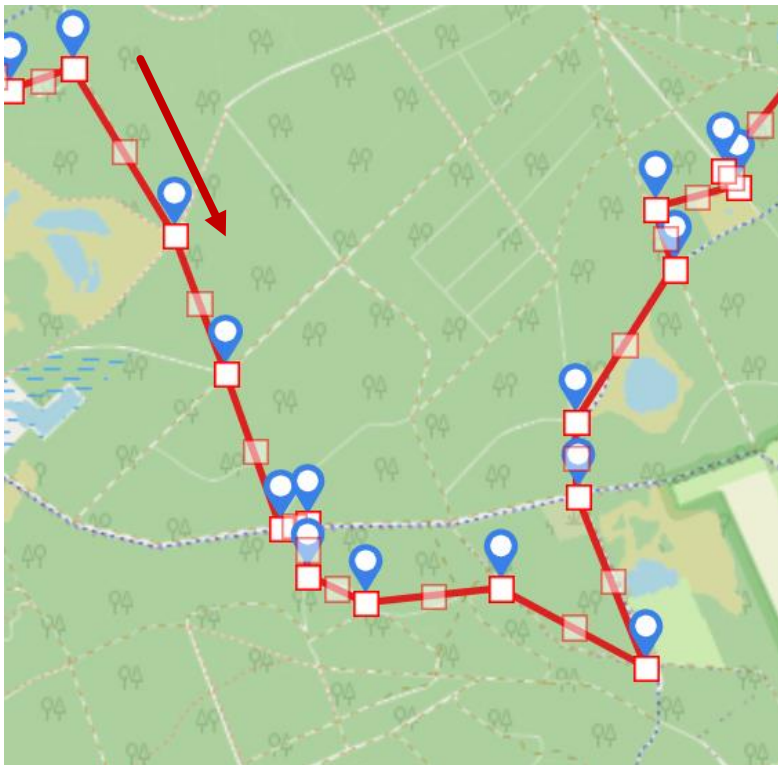
Als u met uw rug naar Hoesve aan de weg staat, gaat u LA op het fietspad langs de weg.

LA pad ri de natuurcamping, door het hek en dan RA pad over de heide. (rode pijltjesroute tegengesteld)

Einde pad weg oversteken en RD ri. heidegebied Hoekenbrink.



Ga hier RA en loop helemaal rond tot u weer bij de zandverstuiving bent, met bovenaan een bankje met mooi uitzicht. Ga naar boven en achter het bankje RA, rode paaltjesroute tegengesteld. Volg het kleine paadje tot u bij het hek bent. Ga hier LA en loop RD pad langs het fietspad. Op de Y RA aanhouden langs het fietspad en dan fietspad verlaten en RA zandpad. Einde pad RA, langs de MTB route.



2.

Zie trajectkaart:

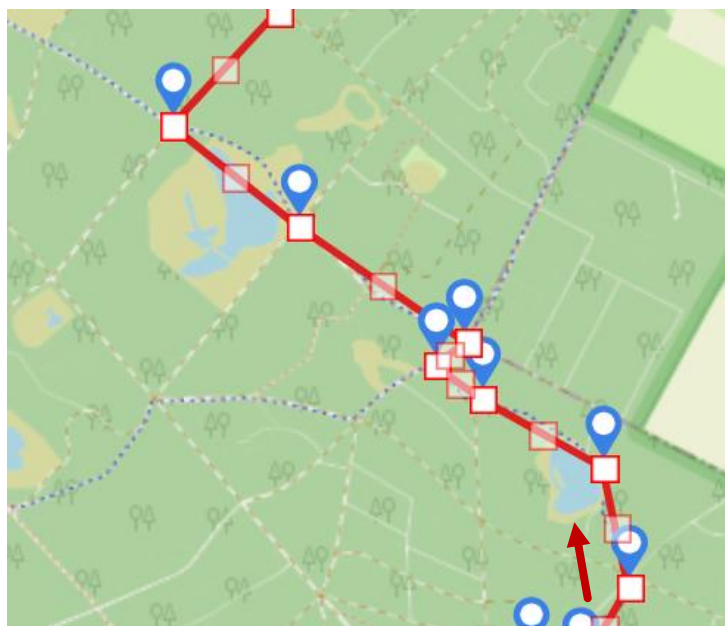
Kruising RD MTB pad vervolgen. Volgende kruising RD. Einde pad LA en gelijk RA. 1^e pad LA is een klein slingerpaadje. Deze helemaal uitlopen, op de kruising RD en aan het einde RA. Volgende kruising LA, langs het fietspad. U loopt langs een ven deze is rechts van u achter de afrastering.

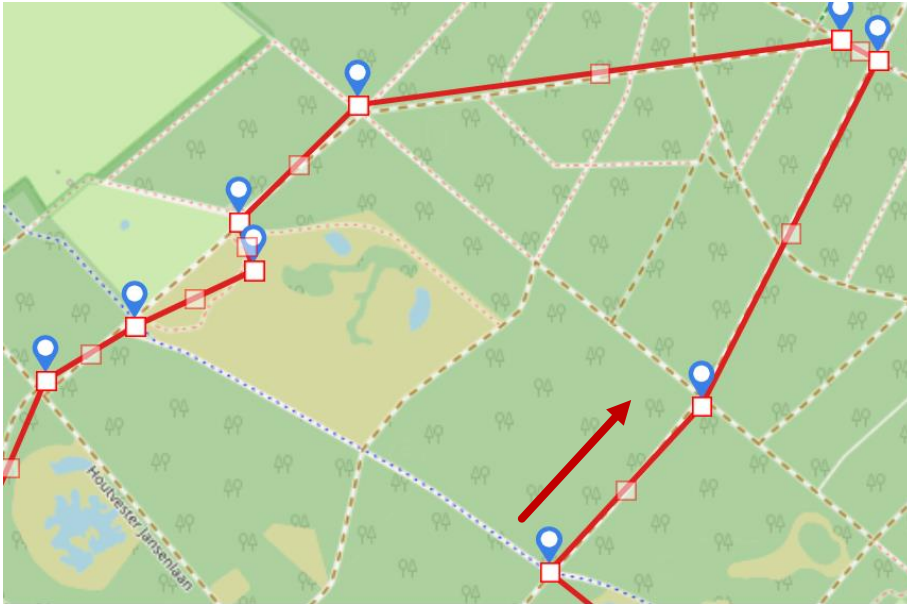
Kruising met bankje RD fietspad vervolgen. Einde pad LA zandpad en dan RA klein paadje. Einde LA en gelijk weer RA. (kan een beetje ruiger graspad zijn).

3.

Zie trajectkaart:

U komt weer uit bij het fietspad. Ga hier LA en u komt langs een ven met aan begin en einde een bankje. Volg het fietspad tot einde. Ga RA en gelijk LA bij het bankje. Is weer een klein fietspaadje. Ga RD pad oversteken en fietspaadje volgen over het heideveld met links een ven. Op de kruising RA.





4.

Zie trajectkaart:

Kruising 2 x RD en dan LA. Door het hek en schuin LA. Steeds RD lopen tot u bij het heideveld bent. Steek dit over op het paadje over de heide. U komt uit bij een fietspad. Steek dit over en ga RD. Einde RA en gelijk LA.

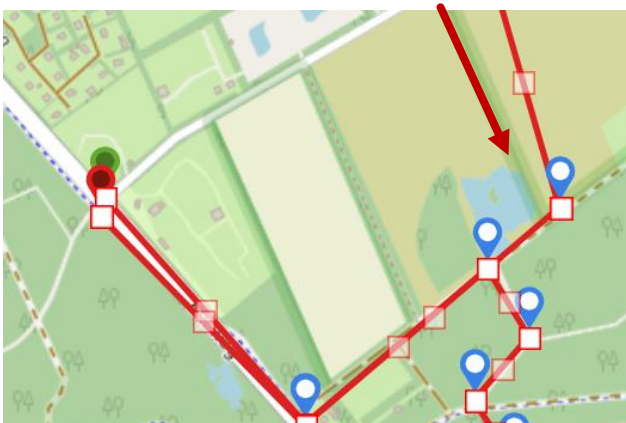
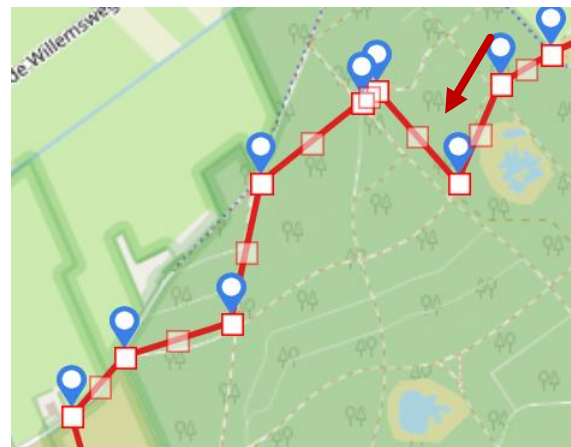
5.

Zie trajectkaart:

Ga eerste paadje RA en dan LA door het hek.

Op de kruising schuin RD/LA. Volgende kruising RA (is weer rode pijltjesroute tegengesteld).

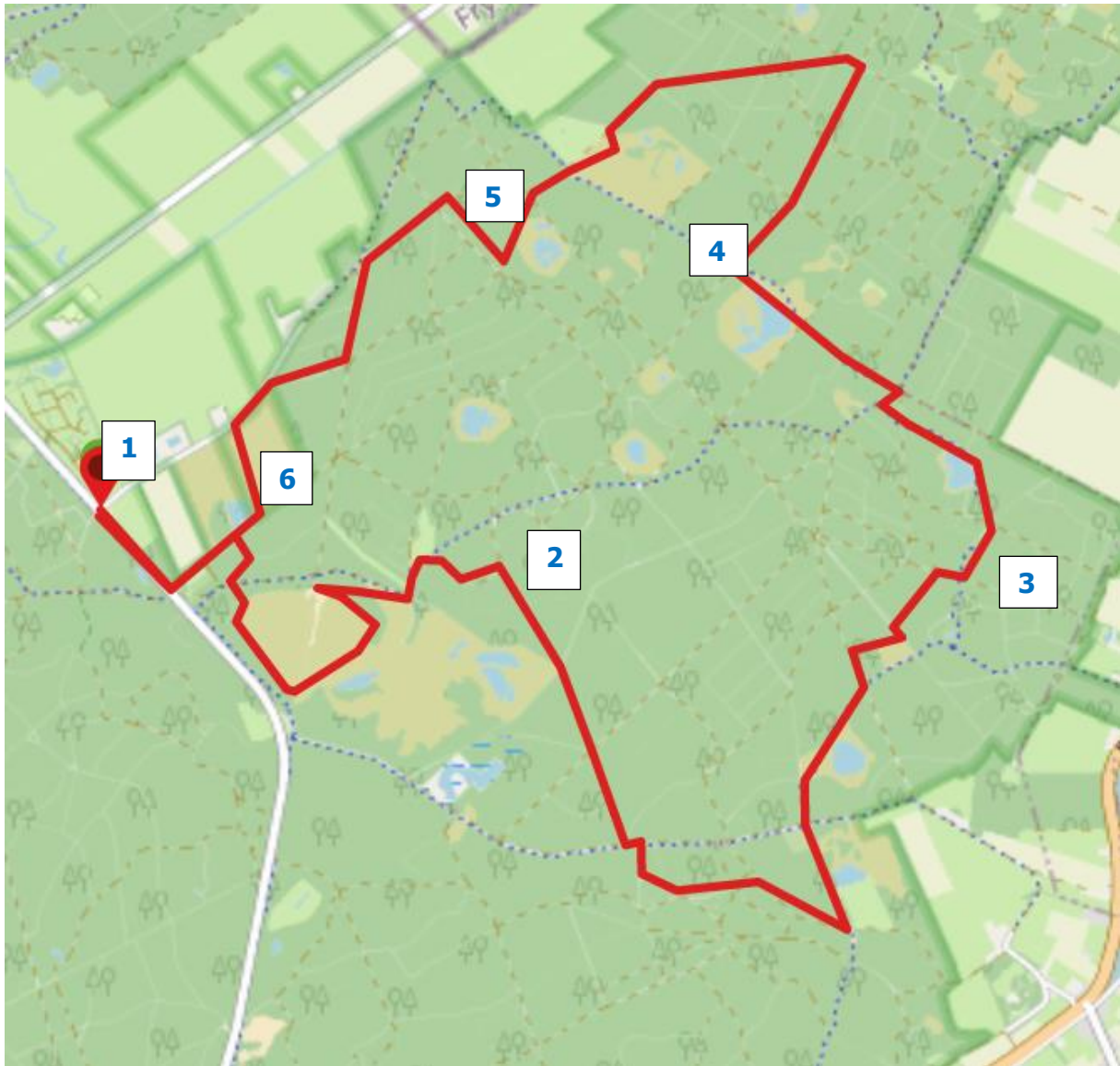
Na de afsluitbalk komt u bij de verharde weg. Ga hier LA en dan LA bij het pad over het veld. (rode pijltjesroute tegengesteld).



6.

Zie trajectkaart:

Einde pad RA en door het hek RD doorlopen tot de verharde weg. Hier RA op het fietspad terug naar beginpunt.



Einde van de route

Ik hoop dat u heeft genoten van deze route. Heeft u op- en of aanmerkingen dan zou ik het fijn vinden als u mij daarover mailt.

Het is mijn intentie om de wandelingen zo optimaal mogelijk te beschrijven, maar er kunnen altijd onverwachte problemen of wijzigingen zich voordoen..

Ik stel een reactie op de site www.wandelvanuit.nl erg op prijs.

Like ons op facebook: <https://www.facebook.com/wandelvanuit>

Mailadres: wvu@wandelvanuit.nl