



Afstand : 15 km  
Provincie : Drenthe  
Plaats : Hoogersmilde  
Vertrekpunt : P Staatsbosbeheer  
: Bosweg 27 B  
: 9423 TA Hoogersmilde  
Bijzonderheden : Belevingspad  
: Vennen  
: Bos en Heide  
: versie september 2020

RA = Rechtsaf  
LA = Linksaf  
RD = Rechtdoor  
ri. = Richting

-- Een afwisselende route, in het Drents Fries Wold tussen Diever en Smilde. Struinpaadjes, heide en vennen.

## 1.

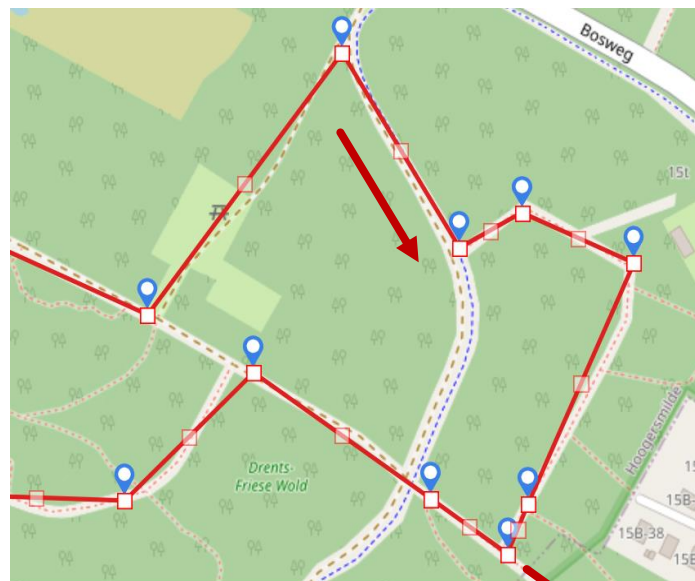
### Start P Bosweg Hoogersmilde

#### Zie trajectkaart:

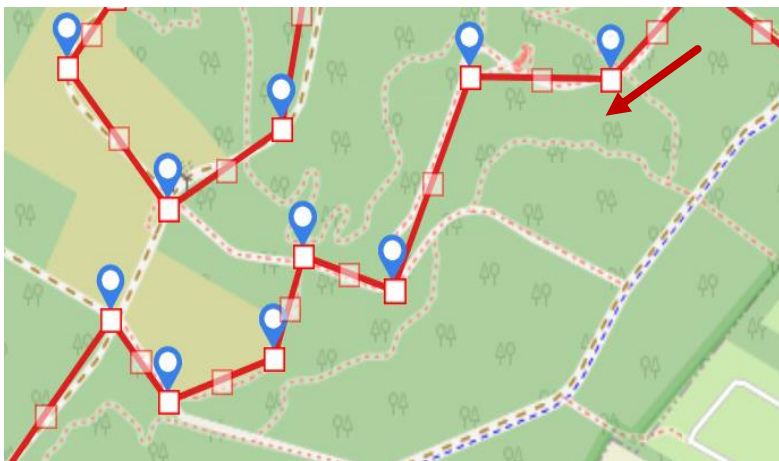
Als u met de rug naar de P toestaat voor het infobord van het Belevingspad, gaat u LA pad langs het fietspad. We lopen het Belevingspad stukje tegengesteld. Ga 1<sup>e</sup> pad LA en dan met de bocht mee naar rechts tot einde pad. Ga Hier RA.

*(tijdens het seizoen zou u LA kunnen gaan voor een consumptie oid bij de Brasserie van camping de Reeënwissel)*

Kruising met fietspad oversteken en 1<sup>e</sup> pad LA.



Ri. Brasserie  
Reeënwissel



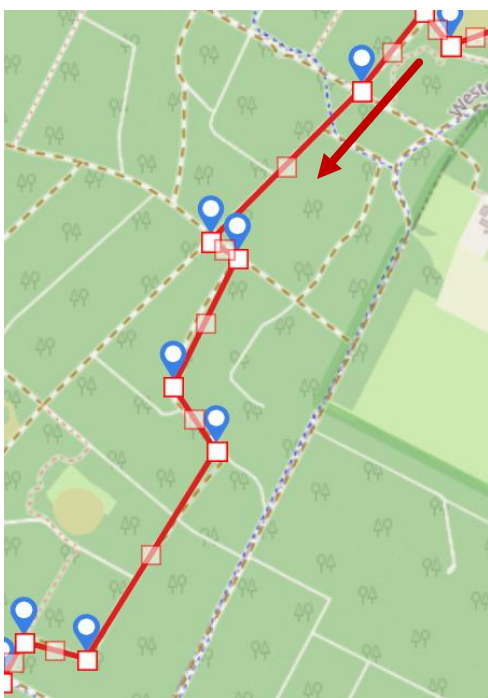
2.

**Zie trajectkaart:**

*(Blijf belevingspad tegengesteld volgen)*

Pad gaat met bocht naar rechts en ga dan LA en LA aanhouden. Einde pad RA en 1<sup>e</sup> pad weer LA, paadje langs de heide, u komt langs een uitkijkhuisje. Einde RA en dan op de kruising LA.

*(Belevingspad niet meer volgen!!)*



3.

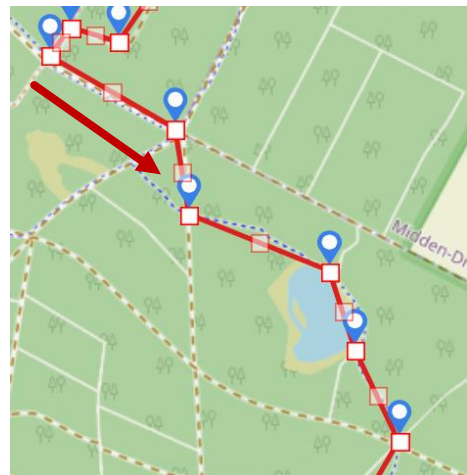
**Zie trajectkaart:**

1<sup>e</sup> kruising RD. RD fietspad oversteken. Volgende kruising LA en dan gelijk RA. Klein paadje door het bos. Pad gaat met bocht naar links en dan naar rechts en RD op de kruising. Tegen einde gaat pad weer met bocht naar rechts en dan links en u komt uit bij een fietspaadje. Ga hier LA.

#### 4.

**Zie trajectkaart:**

Op de kruising (5 sprong) schuin RA en dan LA op het kleine oude fietspad. RD lopen langs de ven. Aan begin en eind is een bankje. Kruising RD fietspaadje volgen.

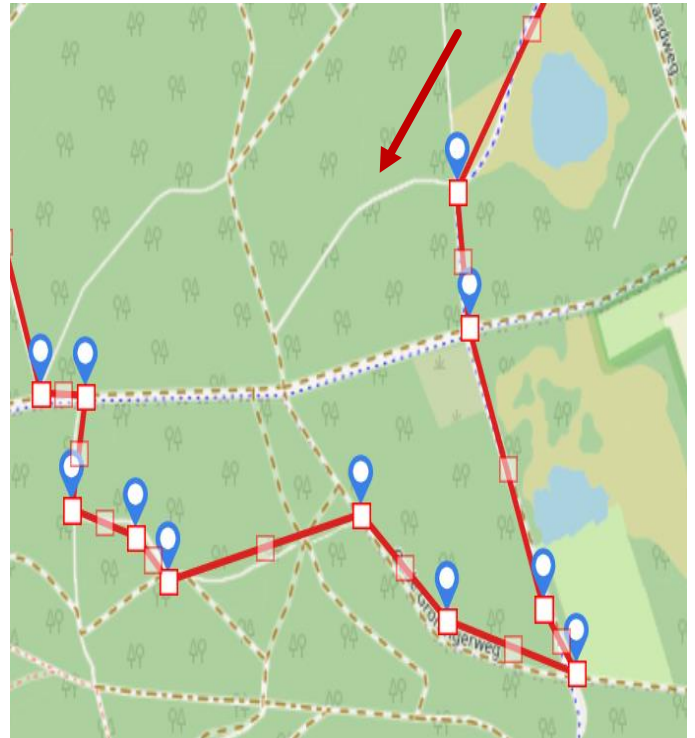


#### 5.

**Zie trajectkaart:** Fietspad volgen, tot volgende kruising. Hier RA en gelijk LA kleiner pad. Einde RA en dan weer LA. Einde pad RA en dan weer LA en opnieuw het fietspad volgen.

## 6.

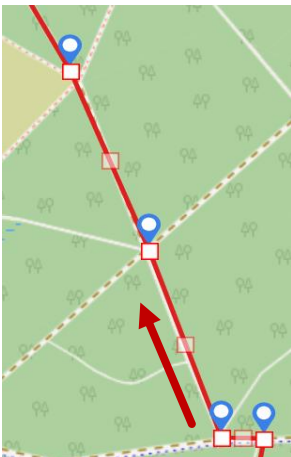
**Zie trajectkaart:** Fietspad volgen tot voorbij de ven, deze is aan uw linkerkant. U kunt even naar de rand van de ven lopen via een klein paadje heen en terug. Op de kruising LA fietspad verder volgen. RD op de kruising en fietspad verder volgen. Links is opnieuw een ven. Als u deze bent gepasseerd gaat u RA op de kruising op het onverharde pad. 1<sup>e</sup> pad LA is een slingerpaadje door het bos. Dit paadje RD blijven volgen RD op kruising en rechts aanhouden op de Y splitsingen, tot einde pad dan komt u op een breder zandpad. Ga hier RA en dan einde LA, pad naast fietspad, en gelijk daarna weer RA.



## 7.

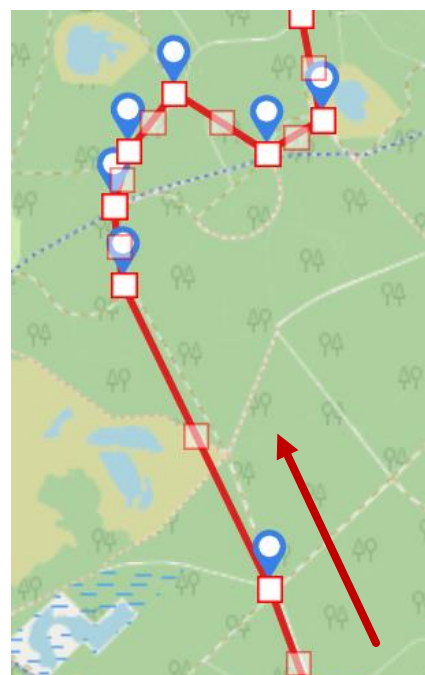
**Zie trajectkaart:**

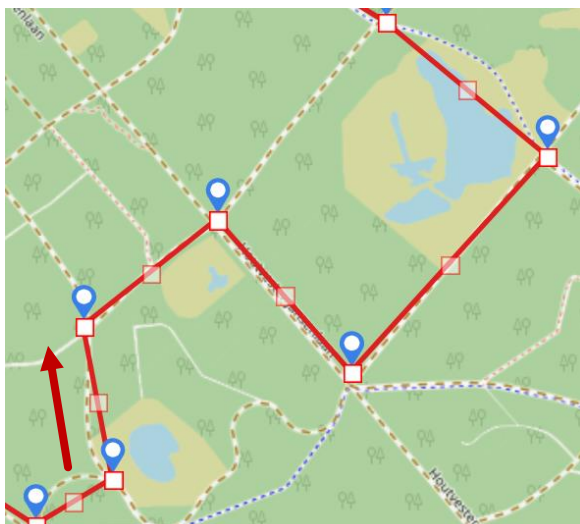
Kruising RD en langs het MTB lopen. Volgende kruising weer RD en langs MTB blijven lopen.



## 8.

**Zie trajectkaart:** RD tot fietspad, deze oversteken en RD. RA aanhouden en volgende kruising RA. Bij het fietspad schuin LA(zandpad) Einde LA.



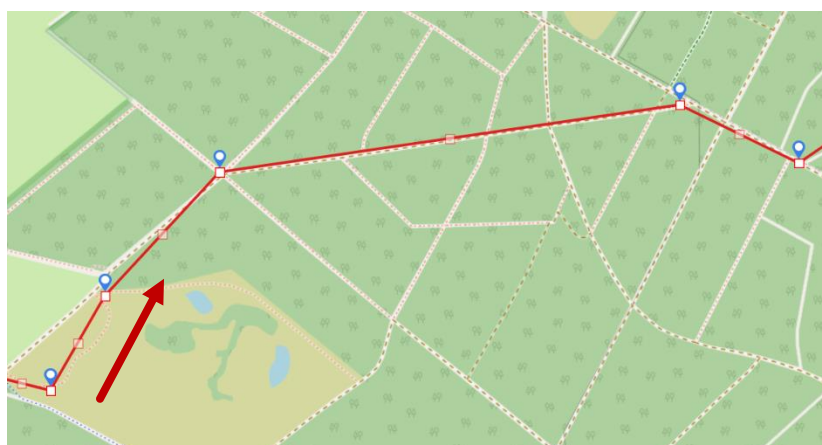


9.

**Zie trajectkaart:** Op de kruising RA en volgende kruising weer RA. Volgende kruising (5 sprong) LA. Volgende kruising LA fietspaadje over de heide aan het begin is rechts een bankje. Kruising RD

10.

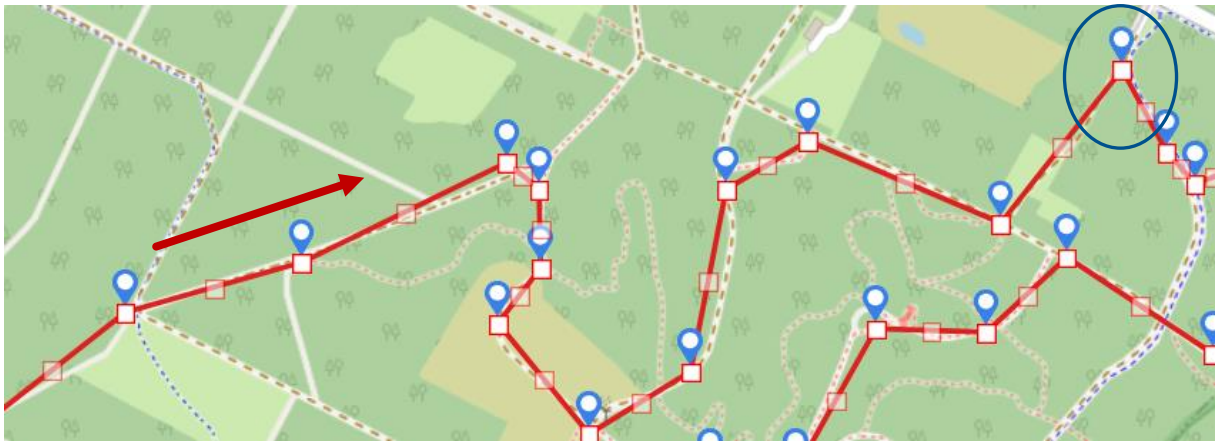
**Zie trajectkaart:** Volgende kruising RD. Einde pad RA fietspad oversteken en dan RA op de heide het zandpad (ligt klein stukje vanaf het fietspad) Pad slingert over de heide.



11.

**Zie trajectkaart:**

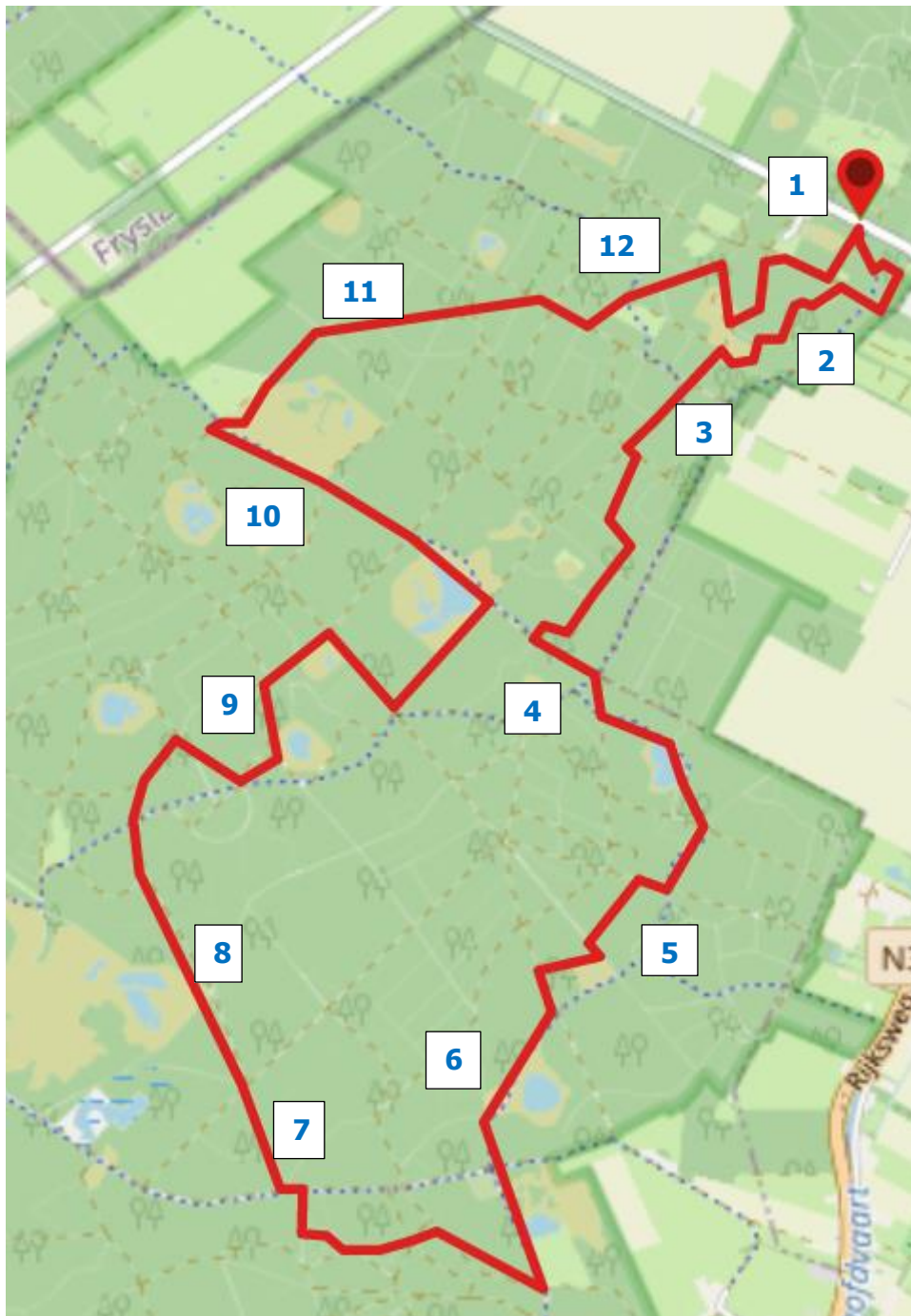
Volg het paadje over de heide en ga aan het einde RA op het grote pad. Deze steeds RD tot einde. Hier RA. Weer door een hek en dan RD op de kruising. 2e pad LA.



## 12.

### **Zie trajectkaart:**

Fietspad oversteken schuin RA/RD. Op de Y scherp RA (langs het bankje met de houten beelden). Pad over de heide op de kruising LA, volgende kruising RD. RA klein struinpaadje of op de kruising RA. Eerste LA. U bent bij het begin van het **Belevingspad**.



### **Einde van de route**

*Ik hoop dat u heeft genoten van deze route. Heeft u op- en of aanmerkingen dan zou ik het fijn vinden als u mij daarover mailt.*

*Het is mijn intentie om de wandelingen zo optimaal mogelijk te beschrijven, maar er kunnen altijd onverwachte problemen of wijzigingen zich voordoen..*

**Ik stel een reactie op de site [www.wandelvanuit.nl](http://www.wandelvanuit.nl) erg op prijs.**

**Like ons op facebook:** <https://www.facebook.com/wandelvanuit>

**Mailadres: [wvu@wandelvanuit.nl](mailto:wvu@wandelvanuit.nl)**