



Afstand	: 16 KM
Provincie	: Noord Holland
Plaats	: De Koog-Texel
Vertrekpunt	: P Badweg
	: De Koog
	:
Bijzonderheden	: strand, duinen, bos
	: heide en uitkijktoren
	: versie februari 2018

RA = Rechtsaf  
LA = Linksaf  
RD = Rechtdoor  
ri. = Richting

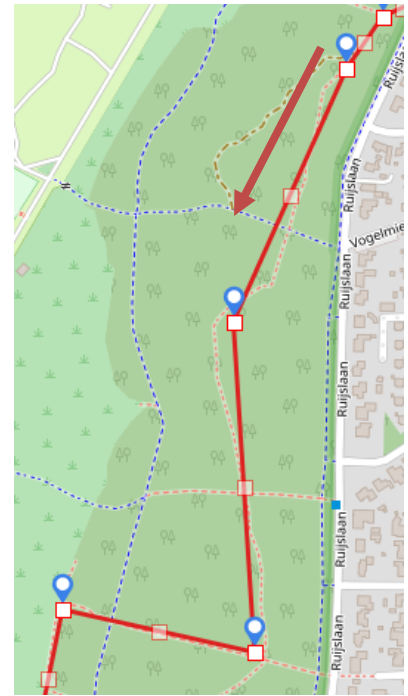
**Advies: Deze route gaat door het bos en over de heide met veel verschillende paadjes. Hoewel ik mijn uiterste best heb gedaan om alles zo duidelijk mogelijk te beschrijven en te voorzien van kleine trajectkaartjes, wil ik u aanraden deze route te lopen met behulp van een GPS of met een route app op de mobiele telefoon.**

-- Een afwisselende route, vanuit De Koog door het nationaal park 'Duinen van Texel' tot de uitkijktoren de Fonteinsnol. Via de duinen, bos en strand. --



**Zie trajectkaart:** Loop vanaf de P ri de Koog. RA dorpsstraat (de straat met de terrasjes en winkeltjes). Einde van deze winkelstraat is 3<sup>e</sup> straat RA Brink, voor het water blijven. Einde de verharde weg en fietspad oversteken en schuin LA bospad( blauwe paaltjes). Op de Y RA aanhouden.

**Zie trajectkaart:** 2 x kruising RD lopen en 3<sup>e</sup> kruising RA.  
(geen blauwe paaltjes meer volgen) Fietspad oversteken en dan LA.

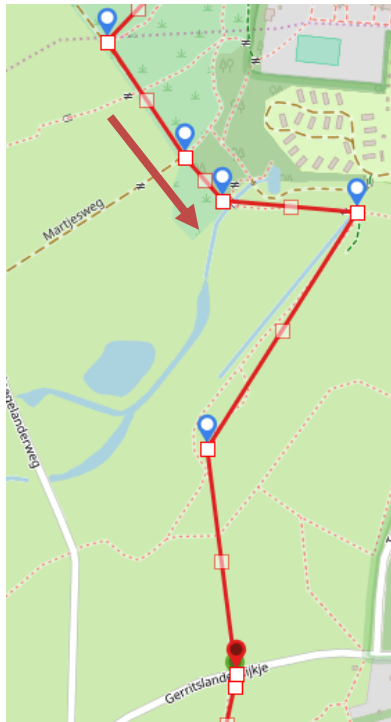


**Zie trajectkaart:** pad door de duinen (opnieuw blauwe paaltjes) Op de Y RA en einde RA. Op de kruising LA.

**Zie trajectkaartje:** Volgende kruising weer LA  
(niet meer blauwe paaltjes) en op de Y RA  
aanhouden en RD lopen totdat u bij de verharde  
weg bent. Deze oversteken en RD op het  
schelpenpad. Dit pad blijven volgen.

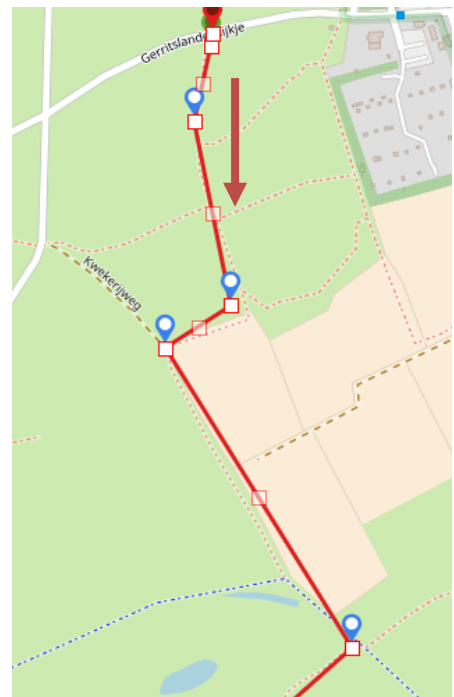




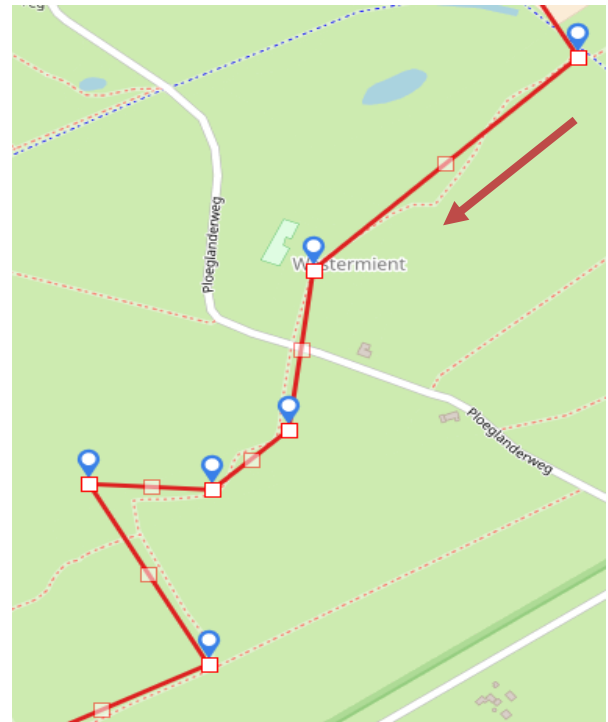


**Zie trajectkaartje:** RD over het bruggetje en RD over het grasveld. Weer door het hek en dan eerste pad RA, langs het slootje. Op de Y splitsing LA en dan RA aanhouden en doorlopen tot de verharde weg. Deze oversteken en onverhard pad 'Kraaienlaan' RD.

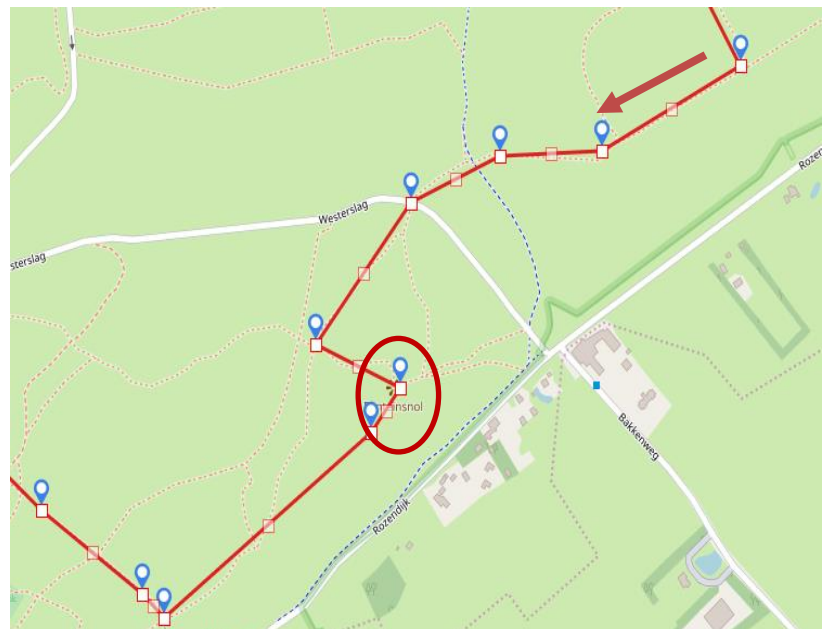
**Zie trajectkaart:** Pad helemaal uitlopen tot rand van het bos, bij bankje en dan RA. Op de kruising LA 'Kwekerijweg' (rode paaltjes volgen) pad gaat dwars door het weiland, voorbij fietspad met op de hoek grondwater meter totdat u weer in het bos bent. Eerste pad RA een kronkelpad door het bos, (nog steeds rode paaltjes volgen).

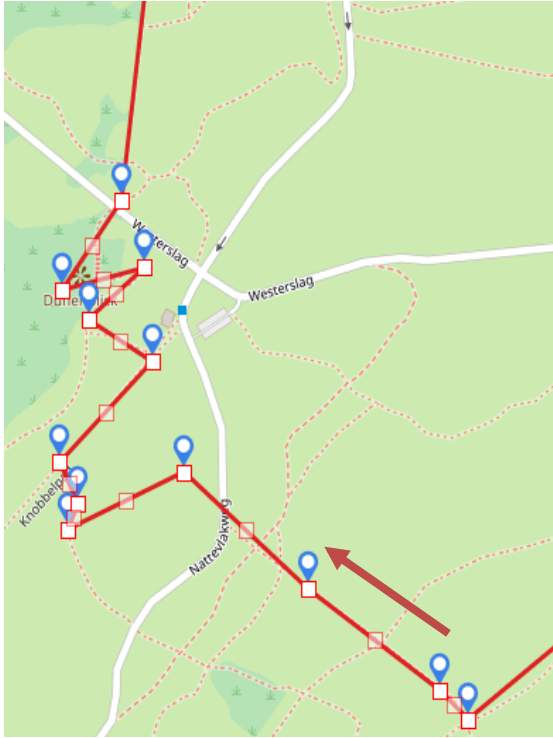


**Zie trajectkaart:** Dit pad komt uit bij een recreatieterrein blijf de rode paaltjes volgen. Verharde weg oversteken en RD rode paaltjes volgen. Tot u weer op een groter onverhard pad bent. Dan gaat u LA (rode paaltje gaan RA). Op de kruising RA 'Koekoeksweg'.



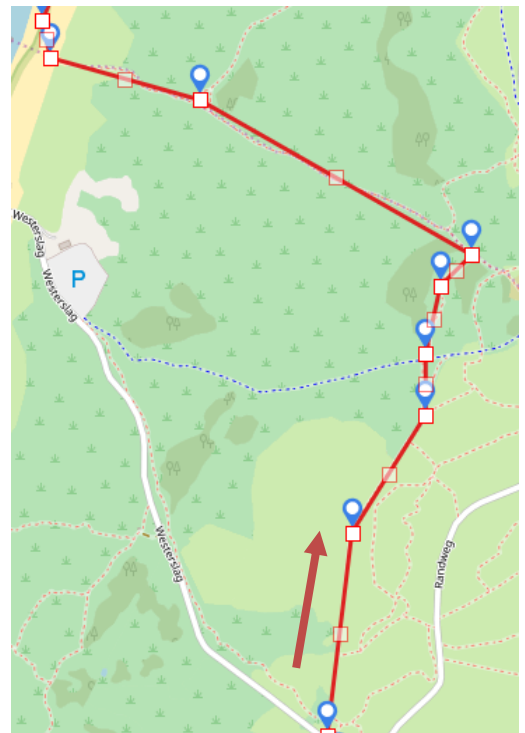
**Zie trajectkaart:** RD fietspad oversteken en verharde weg oversteken RD klein paadje, RD lopen, gaat over heuveltjes. Dan LA ri de uitkijktoren Fonteinsnol (in de cirkel). U kunt deze al zien. Laatste stukje gaat u met een trapje omhoog. Nadat u eventueel de uitkijktoren heeft beklommen gaat de route verder door RD te gaan onder trap van de uitkijktoren door Daar is een klein kronkelpaadje. Dit pad loopt u helemaal uit totdat u op een groter onverhard pad komt. Ga hier RA.





**Zie trajectkaart:** U loopt door tot de verharde weg. Deze kunt u oversteken en RD vervolgen klein paadje. U gaat het eerste **kleine paadje** RA. En dan op het verharde pad RA. U loopt ri het bospaviljoen 't Turfveld. Vlak voor het bospaviljoen kunt u LA richting het uitzichtpunt. Volg dit pad tot u bij het uitzichtpunt bent. Loop dan klein stukje terug en ga LA trapjes af. U komt bij de verharde weg. Deze oversteken en RD op het onverhard pad 'Biesbosweg'.

**Zie trajectkaart:** Deze RD lopen totdat u op een Y splitsing komt, hier LA weer de rode paaltjes volgen, pad over de heide. Fietspad oversteken en einde pad LA (geen rode paaltjes meer volgen) en dan steeds RD lopen totdat u op het strand bent.



Op het strand RA en dan is het ongeveer 4,5 km over het strand terug naar de Koog bij Paal 20. Onderweg passeert u nog strandpaviljoen Paal 17.



### **Einde van de route**

*Ik hoop dat u heeft genoten van deze route. Heeft u op- en of aanmerkingen dan zou ik het fijn vinden als u mij daarover mailt.*

*Het is mijn intentie om de wandelingen zo optimaal mogelijk te beschrijven, maar er kunnen altijd onverwachte problemen of wijzigingen zich voordoen..*

**Ik stel een reactie op de site [www.wandelvanuit.nl](http://www.wandelvanuit.nl) erg op prijs.**

**Like ons op facebook: <https://www.facebook.com/wandelvanuit>**

**Mailadres: [wvu@wandelvanuit.nl](mailto:wvu@wandelvanuit.nl)**